



# ANUARIO ESTADÍSTICO

*de la provincia de SEVILLA*

2023



2023

ANUARIO ESTADÍSTICO  
de la provincia de SEVILLA

DIRECCIÓN Y REALIZACIÓN:  
PRODETUR, MP S.A.U.

COORDINACIÓN:  
DIPUTACIÓN DE SEVILLA  
ÁREA DE CONCERTACIÓN

EDITA:  
PRODETUR, MP S.A.U.  
Calle Leonardo Da Vinci, 16  
41092 Sevilla  
<http://www.prodetur.es>

Depósito Legal: SE 1339-2014

Diseño y Producción  
DIGITAL LA PAZ, S.L.

Nota: El Anuario Estadístico de la provincia de Sevilla 2023 se ha elaborado con la información disponible al cierre de la publicación.

# ÍNDICE

<b>PRESENTACIÓN</b>	9
<b>INTRODUCCIÓN</b>	10
<b>LA PROVINCIA DE SEVILLA</b>	11
<b>CAPÍTULO 1: TERRITORIO, CLIMATOLOGÍA Y MEDIO AMBIENTE</b>	35
1.1. TERRITORIO	36
1.1.1. Extensión y Coordenadas	37
1.1.2. Entidades Singulares de Población	39
1.2. CLIMATOLOGÍA	44
1.2.1. Temperaturas medias mensuales. 2019-2022	45
1.2.2. Temperaturas máximas mensuales. 2019-2022	46
1.2.3. Temperaturas mínimas mensuales. 2019-2022	47
1.2.4. Precipitaciones totales mensuales (litros/m <sup>2</sup> ). 2019-2022	48
1.2.5. Días de precipitaciones. 2019-2022	49
1.2.6. Horas mensuales de sol y porcentaje sobre la máxima teórica. 2017-2022	50
1.3. MEDIO AMBIENTE	54
1.3.1. Número de Puntos Limpios. 2020	56
1.3.2. Plantas de Recuperación-Compostaje de residuos urbanos. 2019	58
1.3.3. Plantas de Transferencia de residuos urbanos. 2019	61
1.3.4. Plantas de Transferencia de residuos de construcción y demolición (RCD). 2019	62
1.3.5. Infraestructuras para la generación de energía eléctrica con renovables. 31 de diciembre de 2022	63
<b>CAPÍTULO 2: POBLACIÓN</b>	64
2.1. SERIE HISTÓRICA	65
2.1.1. Serie de Población. 1900 - 2022	66
2.1.2. Tasa de variación de la población. 2017 - 2022	70
2.2. RECTIFICACIÓN PADRONAL. 2022	72
2.2.1. Población por grupos de edad y sexo	73
2.2.2. Población por nacionalidad y sexo	75
2.2.3. Población extranjera por continente y sexo	77
2.2.4. Población extranjera por nacionalidad y sexo: UE	79
2.2.5. Población según la relación entre el lugar de nacimiento y residencia	87
2.2.6. Edad media de la población por sexo	91
2.2.7. Edad media de la población por nacionalidad	92
2.2.8. Indicadores demográficos	93
2.3. MOVIMIENTO NATURAL DE LA POBLACIÓN	96
2.3.1. Defunciones por lugar de residencia y sexo. 2017-2021	97
2.3.2. Matrimonios celebrados por lugar de residencia. 2017-2021	99
2.3.3. Nacimientos por lugar de residencia materna y sexo. 2017-2021	101
2.3.4. Crecimiento vegetativo. 2017-2021	103
2.4. MOVIMIENTOS MIGRATORIOS	105
2.4.1. Migraciones interiores según sexo. 2019-2021	107
2.4.2. Migraciones interiores por grupos de edad. 2021	109
2.4.3. Migraciones interiores según relación con el lugar de nacimiento. 2021	111
2.4.4. Migraciones exteriores según sexo. 2019-2021	113
2.4.5. Migraciones exteriores por grupos de edad. 2021	115
2.4.6. Migraciones con el extranjero según sexo. 2019-2021	117
2.4.7. Migraciones con el extranjero por grupos de edad. 2021	119
2.4.8. Migraciones con el extranjero por nacionalidades. 2021	121

<b>CAPÍTULO 3: ACTIVIDAD ECONÓMICA</b>	<b>124</b>
3.1. AGRICULTURA Y GANADERÍA	125
3.1.1. Distribución general de la tierra por aprovechamiento. 2021	128
3.1.2. Superficie de cultivos herbáceos por tipo de riego. 2021	132
3.1.3. Superficie de cultivos leñosos por tipo de riego. 2021	134
3.1.4. Número de industrias agrarias inscritas en el Registro General (RIA). 2022	136
3.1.5. Ayudas FEAGA. 2022	137
3.1.6. Ayudas FEADER. 2022	138
3.1.7. Trabajadores eventuales agrarios subsidiados por sexo. 2022	139
3.1.8. Superficie declarada en ayudas de la PAC. 2022	141
3.1.9. Número de unidades productivas apícolas inscritas en el SIGGAN. 2022	143
3.1.10. Número de unidades productivas de aves inscritas en el SIGGAN. 2022	144
3.1.11. Número de unidades productivas de ganado equino inscritas en el SIGGAN. 2022	145
3.1.12. Número de unidades productivas de ganado porcino inscritas en el SIGGAN. 2022	146
3.1.13. Número de unidades productivas de ganado ovino y caprino inscritas en el SIGGAN. 2022	147
3.1.14. Número de unidades productivas de ganado bovino inscritas en el SIGGAN. 2022	148
3.1.15. Indicadores agrarios. 2021	149
3.2. COMERCIO E INDUSTRIA	152
3.2.1. Número de empresas según tramo de empleo asalariado. 2021	155
3.2.2. Número de empresas según actividad económica CNAE-2009. 2021	159
3.2.3. Número de empresas según forma jurídica. 2021	163
3.2.4. Número de establecimientos según tramos de empleo asalariado. 2021	165
3.2.5. Número de establecimientos según actividad económica CNAE-2009. 2021	169
3.2.6. Número de establecimientos según forma jurídica. 2021	173
3.2.7. Sociedades mercantiles creadas. 2015-2022	175
3.2.8. Sociedades mercantiles creadas por sector de actividad. 2022	177
3.2.9. Sociedades mercantiles creadas según forma jurídica. 2022	181
3.2.10. Centros de trabajo con actividad certificada de AENOR. 2022	183
3.2.11. Espacios productivos: número, superficie, distribución según tipo y número de establecimientos. 2022	187
3.3. RENTA Y FINANZAS	192
3.3.1. Oficinas de entidades financieras por tipo. 2022	195
3.3.2. Impuesto sobre la renta de las personas físicas. 2020	197
3.3.3. Indicadores de renta y finanzas	199
3.4. PRESUPUESTOS MUNICIPALES	201
3.4.1. Presupuestos municipales de ingresos y gastos. 2022	202
3.5. PRECIOS Y CONSUMO DE ENERGÍA	210
3.5.1. I.P.C. Sevilla. 2022-2023	212
3.5.2. Consumo de energía eléctrica. 2015-2022	213
3.5.3. Consumo de energía eléctrica por sectores. 2022	215
3.5.4. Indicadores de consumo	217
<b>CAPÍTULO 4: MERCADO DE TRABAJO</b>	<b>222</b>
4.1. PARO REGISTRADO 2022 (DICIEMBRE)	223
4.1.1. Paro registrado por grupos de edad y sexo. Diciembre 2022	224
4.1.2. Paro registrado por nivel académico y sexo. Diciembre 2022	228
4.1.3. Paro registrado por actividad económica y sexo. Diciembre 2022	236
4.1.4. Paro registrado por grandes grupos profesionales y sexo. Diciembre 2022	244
4.2. PARO REGISTRADO POR MESES	251
4.2.1. Paro registrado por meses. 2022	252
4.3. EVOLUCIÓN DEL PARO REGISTRADO	256
4.3.1. Evolución del paro registrado. 2016-2022	257
4.4. CONTRATACIONES 2022	259
4.4.1. Contrataciones por grupos de edad y sexo. 2022	260
4.4.2. Contrataciones por nivel de estudios y sexo. 2022	264

4.4.3. Contrataciones por actividad económica y sexo. 2022	266
4.4.4. Contrataciones por duración del contrato y sexo. 2022	274
<b>4.5. CONTRATACIONES POR MESES</b>	<b>278</b>
4.5.1. Contrataciones por meses. 2022	279
<b>4.6. EVOLUCIÓN DE LAS CONTRATACIONES</b>	<b>281</b>
4.6.1. Evolución de las contrataciones. 2017-2022	282
<b>4.7. AFILIACIONES A LA SEGURIDAD SOCIAL EN ALTA LABORAL SEGÚN MUNICIPIO DE TRABAJO</b>	<b>284</b>
4.7.1. Afiliaciones a la Seguridad Social en alta laboral según municipio de trabajo por nacionalidad. Diciembre 2022	285
4.7.2. Afiliaciones a la Seguridad Social en alta laboral según municipio de trabajo por régimen. Diciembre 2022	286
4.7.3. Afiliaciones a la Seguridad Social en alta laboral según municipio de trabajo por rama de actividad. Diciembre 2022	288
4.7.4. Afiliaciones a la Seguridad Social en alta laboral según municipio de trabajo por relación laboral. Diciembre 2022	292
<b>4.8. PENSIONES CONTRIBUTIVAS</b>	<b>293</b>
4.8.1. Número de pensiones y pensión media según grupo de edad y sexo. 2021	294
4.8.2. Número de pensiones y pensión media según clase de pensión. 2021	296
4.8.3. Número de pensionistas con pensiones de jubilación y pensión media por sexo. 2021	298
4.8.4. Número de pensionistas según tramos de ingresos percibidos en pensiones. 2021	300
<b>CAPÍTULO 5: VIVIENDA</b>	<b>302</b>
<b>5.1. ESTADÍSTICAS CATASTRALES</b>	<b>303</b>
5.1.1. Impuesto de Bienes Inmuebles Urbanos. 2021	306
5.1.2. Número de bienes inmuebles según su uso. Catastro Urbano. 2021	308
5.1.3. Impuesto de Bienes Inmuebles Rústicos. 2021	312
5.1.4. Parcelas catastrales. 2021	314
5.1.5. Inmuebles según antigüedad. 4º trimestre de 2021	318
<b>5.2. ACTUACIONES EN MATERIA DE VIVIENDA PROTEGIDA</b>	<b>323</b>
5.2.1. Número de actuaciones en vivienda. 2021	324
<b>5.3. TRANSACCIONES INMOBILIARIAS</b>	<b>326</b>
5.3.1. Número total de Transacciones inmobiliarias. 2016-2022	327
5.3.2. Número de Transacciones inmobiliarias de vivienda nueva. 2016-2022	329
5.3.3. Número de Transacciones inmobiliarias de vivienda de segunda mano. 2016-2022	331
5.3.4. Número de Transacciones inmobiliarias de vivienda libre. 2016-2022	333
5.3.5. Número de Transacciones inmobiliarias de vivienda protegida. 2016-2022	335
<b>CAPÍTULO 6: SANIDAD</b>	<b>338</b>
<b>6.1. SANIDAD</b>	<b>339</b>
6.1.1. Distritos sanitarios, zonas de salud y centros sanitarios de atención primaria. 2022	341
6.1.2. Recursos de atención especializada. 2021	343
6.1.3. Número de oficinas de farmacia. 2017-2022	345
6.1.4. Ratio de habitantes por farmacia. 2017-2022	347
<b>CAPÍTULO 7: TRANSPORTES Y COMUNICACIONES</b>	<b>349</b>
<b>7.1. TRANSPORTES</b>	<b>350</b>
7.1.1. Parque de vehículos. 2022	352
7.1.2. Parque de vehículos por tipo y combustible. 2022	356
7.1.3. Vehículos matriculados por tipo de carrocería. 2021	366

7.1.4. Vehículos matriculados por mes. 2021	368
7.1.5. Permisos y licencias de conducción vigentes según sexo. 2018-2021	370
7.1.6. Indicadores de transporte. 2022	372
<b>7.2. COMUNICACIONES</b>	<b>374</b>
7.2.1. Cobertura de banda ancha según tecnología VDSL 30 Mbps. 2022	376
7.2.2. Cobertura de banda ancha según tecnología inalámbrica servicio fijo. 2022	377
7.2.3. Cobertura de banda ancha según tecnología FTTH. 2022	378
7.2.4. Cobertura de banda ancha según tecnología HFC. 2022	379
7.2.5. Cobertura de banda ancha según tecnología 4G. 2022	380
7.2.6. Cobertura de banda ancha según tecnología 5G. 2022	381
7.2.7. Cobertura de redes fijas de banda ancha ultrarrápida a velocidades de descarga ≥30Mbps. 2022	382
7.2.8. Cobertura de redes fijas de banda ancha ultrarrápida a velocidades de descarga ≥100Mbps. 2022	383
7.2.9. Cobertura de redes fijas de banda ancha ultrarrápida a velocidades de descarga ≥1Gbps. 2022	384
<b>CAPÍTULO 8: EDUCACIÓN, CULTURA Y DEPORTES</b>	<b>385</b>
<b>8.1. EDUCACIÓN</b>	<b>386</b>
8.1.1. Centros educativos por tipo de centro. Cursos 2020-2021	389
8.1.2. Alumnos matriculados y unidades escolares. Cursos 2020-2021	399
8.1.3. Profesorado. Cursos 2020-2021	405
<b>8.2. CULTURA</b>	<b>408</b>
8.2.1. Salas de cine. 2022	410
8.2.2. Bibliotecas públicas locales. 2022	412
8.2.3. Bienes inmuebles, muebles e inmateriales. 2021	414
8.2.4. Programa de Fomento y Cooperación Cultural de la Diputación de Sevilla. Número de actuaciones. 2022	416
8.2.5. Circuito Provincial de las Artes Escénicas y Musicales (CIPAEM) de la Diputación de Sevilla. Número de actuaciones. 2022	420
8.2.6. La Escena Encendida de la Diputación de Sevilla. Número de actuaciones. 2022	420
<b>8.3. DEPORTES</b>	<b>421</b>
8.3.1. Censo de instalaciones deportivas. 2023	422
8.3.2. Registro de entidades deportivas. 2022	426
8.3.3. Juegos deportivos provinciales. Diputación de Sevilla. Participantes. 2022	427
8.3.4. Cross de Itálica. Diputación de Sevilla. Participantes de los municipios de la provincia. 2022	433
<b>CAPÍTULO 9: TURISMO</b>	<b>437</b>
<b>9.1. ESTABLECIMIENTOS TURÍSTICOS</b>	<b>438</b>
9.1.1. Establecimientos turísticos y plazas, según su clase. 2022	440
<b>9.2. ESTABLECIMIENTOS TURÍSTICOS RURALES</b>	<b>444</b>
9.2.1. Establecimientos turísticos rurales. 2022	446
<b>9.3. AGENCIAS DE VIAJES Y OTROS SERVICIOS TURÍSTICOS</b>	<b>448</b>
9.3.1. Agencias de viajes y otros servicios turísticos. 2022	450
<b>CAPÍTULO 10: ASUNTOS SOCIALES</b>	<b>454</b>
<b>10.1. RECURSOS SOCIALES</b>	<b>455</b>
10.1.1. Servicio de atención al menor y de acogida a víctimas de violencia de género. 2022	459
10.1.2. Drogodependencias, adicciones y otros graves problemas sociales. 2022	460
10.1.3. Personas con discapacidad. 2022	464

10.1.4. Personas mayores. 2022	466
10.1.5. Centros de Servicios Sociales Comunitarios. 2022	468
10.1.6. Tratamientos iniciados de drogodependencias y adicciones. 2022	469
10.1.7. Número de usuarios del Servicio Andaluz de Teleasistencia según colectivos. 2022	470
10.1.8. Número de usuarios del Servicio Andaluz de Teleasistencia según sexo y edad. 2022	472
10.1.9. Número de beneficiarios del Sistema para la Autonomía y Atención a la Dependencia. 2022	474
10.1.10. Número de titulares activos de la Tarjeta Andalucía Junta sesenta y cinco. 2022	475
<b>10.2. ASOCIACIONES</b>	<b>477</b>
10.2.1. Asociaciones y Federaciones de mujeres. 2020	478
10.2.2. Asociaciones de jóvenes. 2023	479
10.2.3. Asociaciones y Federaciones de drogodependencias y adicciones. 2022	481
<b>10.3. IGUALDAD Y CIUDADANÍA</b>	<b>482</b>
10.3.1. Zonas básicas de Servicios Sociales y Municipios con servicio de Puntos de Igualdad Municipal (PIM). 2023	483
10.3.2. Centros Municipal de Información de la Mujer (CMIM). 2022	484
<b>10.4. OFICINA DEL DEFENSOR DEL PUEBLO ANDALUZ</b>	<b>485</b>
10.4.1. Consultas recibidas en las Oficinas de Información. 2022	486
10.4.2. Quejas presentadas. 2022	494
<b>10.5. PENSIONES NO CONTRIBUTIVAS</b>	<b>502</b>
10.5.1. Pensiones no contributivas. 2022	503
<b>CAPITULO 11: INFRAESTRUCTURAS LOCALES</b>	<b>505</b>
<b>11.1. ORDENACIÓN URBANÍSTICA</b>	<b>507</b>
11.1.1. Superficie del municipio por tipo de suelo	508
<b>11.2. INFRAESTRUCTURAS VIARIAS</b>	<b>510</b>
11.2.1. Superficie de calles y plazas, travesías y otros viarios y porcentaje de pavimentaciones en buen estado	511
<b>11.3. CICLO DEL AGUA</b>	<b>513</b>
11.3.1. Traídas de agua: municipios de captación	514
11.3.2. Distribución de agua: longitud de la red según tipo de material	517
11.3.3. Distribución de agua: longitud de la red según su estado	519
11.3.4. Distribución de agua: viviendas conectadas y no conectadas y consumo según estación	521
11.3.5. Saneamiento: longitud de la red por tipo de material	523
11.3.6. Saneamiento: longitud de la red según su estado	525
11.3.7. Saneamiento: viviendas conectadas y caudal según tipo	527
<b>11.4. RECOGIDA Y ELIMINACIÓN DE RESIDUOS URBANOS</b>	<b>529</b>
11.4.1. Residuos sólidos urbanos. Producción por tipo	530
11.4.2. Residuos solidos urbanos. Municipios de destino de los residuos	532
<b>11.5. ALUMBRADO PÚBLICO</b>	<b>535</b>
11.5.1. Puntos de luz según calidad de los mismos y potencia instalada	536
<b>11.6. OTRAS INSTALACIONES PÚBLICAS</b>	<b>538</b>
11.6.1. Número de Centros culturales y de esparcimiento y superficie de los solares	540
11.6.2. Número de Parques, jardines y áreas naturales y superficie de los solares	546
11.6.3. Número de Instalaciones deportivas de uso público y superficie de los solares	550
11.6.4. Número de Recintos feriales, Lonjas y mercados y superficie de los solares	555
11.6.5. Mataderos municipales	557
11.6.6. Tanatorios	558
11.6.7. Cementerios	559





## PRESENTACIÓN

En este documento, la Diputación de Sevilla presenta la que ya es vigésimo séptima edición del Anuario Estadístico de la Provincia. Una publicación que, cada año, muestra la situación socioeconómica de los municipios que constituyen nuestra provincia, a modo de recopilación estadística a nivel municipal, para aportar nuestro granito de arena a la hora de conocer mejor las características de nuestro territorio.

Y bajo ese prisma, los últimos años han supuesto una concatenación de retos, marcados especialmente por la pandemia y por la guerra de Ucrania, como hitos que han influido decisivamente en nuestra realidad y en el día a día.

Y en ese contexto, una vez iniciada la línea de recuperación económica, aunque aún con incertidumbre internacional, podemos afirmar con los datos que aquí se plasman que la provincia de Sevilla contribuye con la diversidad de sus recursos a la mejora de la economía.

Y en ese camino vamos a perseverar desde las políticas que va a desplegar la Diputación en este nuevo mandato que se abre. Porque desde el Equipo de Gobierno Provincial, queremos que nuestros pueblos y ciudades sean buenos lugares para vivir y, por supuesto, también para invertir. En eso vamos a centrar muchas de las acciones que planifiquemos dentro de nuestro Plan Sevilla, para potenciar con fuerza la marca industrial y empresarial de nuestro territorio provincial.

Y al hilo de esas intenciones, este Anuario, como herramienta que proporciona información para conocer y potenciar las oportunidades de nuestra provincia, se pone a disposición de todos aquellos que deben tomar decisiones, y así facilitar las acciones y estrategias que redunden en la mejora de las condiciones de vida de los municipios y de sus vecinos y vecinas.

Aprender de la experiencia y contar con buenos recursos, tanto humanos como instrumentales, son los mejores elementos para trabajar en la consecución de una economía en la que la innovación y la sostenibilidad sean su característica más destacada.

Por último, agradecer a todos aquellos que contribuyen a la elaboración de esta publicación, a los que encuentran en ella un recurso de referencia y consulta habitual y, cómo no, a aquellos que con sus aportaciones hacen que podamos mejorar.

Francisco Javier Fernández de los Ríos Torres  
*Presidente de la Diputación de Sevilla*

## INTRODUCCIÓN

El Anuario estadístico de la provincia de Sevilla pretende ser un compendio de la información existente desagregada a nivel municipal. Esta edición, se estructura en once capítulos que a su vez se organizan en apartados, de modo que la información se presenta sistematizada. Cada uno de los capítulos se desarrolla en consonancia a la amplitud de los datos que recoge, incluyendo un texto consistente en notas aclaratorias que definen conceptos, indicadores, etc.

La mayoría de los datos se corresponden con la anualidad anterior a la fecha de esta publicación, si bien algunos hacen referencia a otros años, que son los que nos ofrecen las fuentes primarias. En esta edición, la mayoría de los datos publicados corresponden a los de los últimos 5 años.

Como ya se ha indicado, la mayor parte de la información aparece tabulada para los 106 municipios de la provincia, excepto para aquellas variables que, por su naturaleza, no ha sido posible desagregarlas para el ámbito municipal, al no estar disponibles en las fuentes estadísticas originales.

La información estadística de los municipios de más reciente creación, El Cuervo de Sevilla e Isla Mayor y El Palmar de Troya puede no estar disponible, según el año de referencia. En este caso, la información aparecerá incluida en la de sus municipios matrices (Lebrija, La Puebla del Río y Utrera respectivamente).

En las tablas, la cifra cero (0) indica un valor nulo para la variable correspondiente. Se usará el signo tipográfico de guión (-) para indicar la no existencia de valores o la imposibilidad de obtenerlos. Cuando se use una simbología distinta, se darán las oportunas explicaciones en las notas aclaratorias.

Trabajamos cada día por mejorar la calidad y competitividad de nuestros productos y aceptamos sus sugerencias para apoyar esta labor.



## LA PROVINCIA DE SEVILLA

1. DEMOGRAFÍA
2. ECONOMÍA
3. MERCADO DE TRABAJO

## 1.- DEMOGRAFÍA

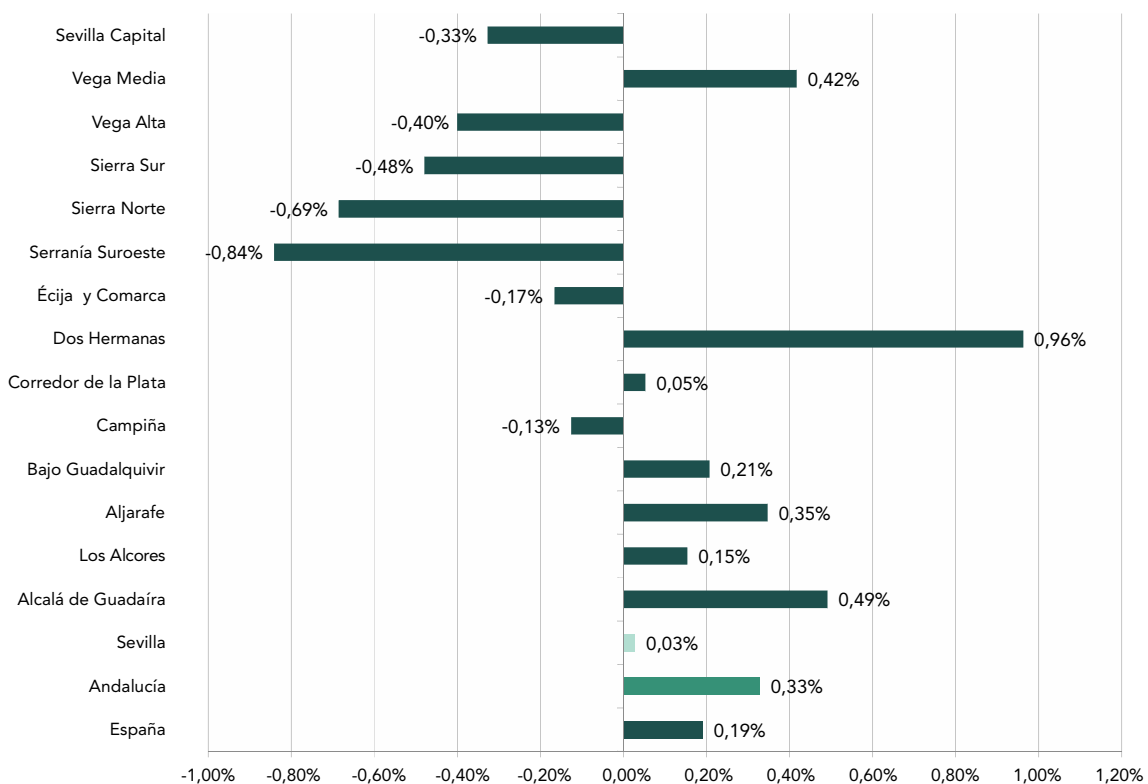
La cifra de habitantes de la provincia de Sevilla a 1 de enero de 2022, según los datos del Padrón municipal del Instituto Nacional de Estadística, se ha situado en 1.948.393 personas, es decir, 541 residentes más, con lo que ha mantenido el dato de población de la provincia con un leve incremento del 0,03% sobre el dato del año anterior. El total de la población se ha distribuido en un 49% de hombres y un 51% de mujeres, con lo cual, en cuanto a género se mantiene una población equilibrada, aunque se muestra ligeramente inclinada a un porcentaje mayor de población femenina, como viene ocurriendo desde años anteriores.

Considerando el total de la población de la comunidad, el 22,92% de la misma se encuentra localizado en la provincia de Sevilla, por lo que continúa siendo la más poblada, seguida de Málaga con el

20,21% y de Cádiz, que registra el 14,67% de la población andaluza. En el conjunto del país, Sevilla es la cuarta provincia en cuanto a población se refiere, tras Madrid, Barcelona y Valencia, representando el 4,10% del total de la población española. En cuanto a la población extranjera en la provincia, esta presenta un incremento en 2022 del 3,38% con respecto a la existente el año anterior, cabe indicar que dicha población representa el 4,11% del total en la provincia. Por el contrario, la población de españoles desciende en este año en un -0,11% en términos interanuales.

En el periodo comprendido de 2017 a 2022, la población en la provincia ha presentado un aumento del 0,46% en el conjunto de estos años, a razón del 0,09% en cada uno de ellos. Esto ha significado un aumento de la población en 55 de los 106 municipios sevillanos en los cinco años considerados.

### Tasa de variación interanual de población por comarcas de la provincia de Sevilla. 2021-2022



Fuente: Instituto Nacional de Estadística. Elaboración propia.

Atendiendo a la evolución en la población producida en las comarcas sevillanas en 2022 en relación con el año anterior, se pone de manifiesto que los incrementos

de la población se distribuyen en las comarcas en torno a la capital. En este sentido, destacan los aumentos relativos con respecto al año anterior producidos en

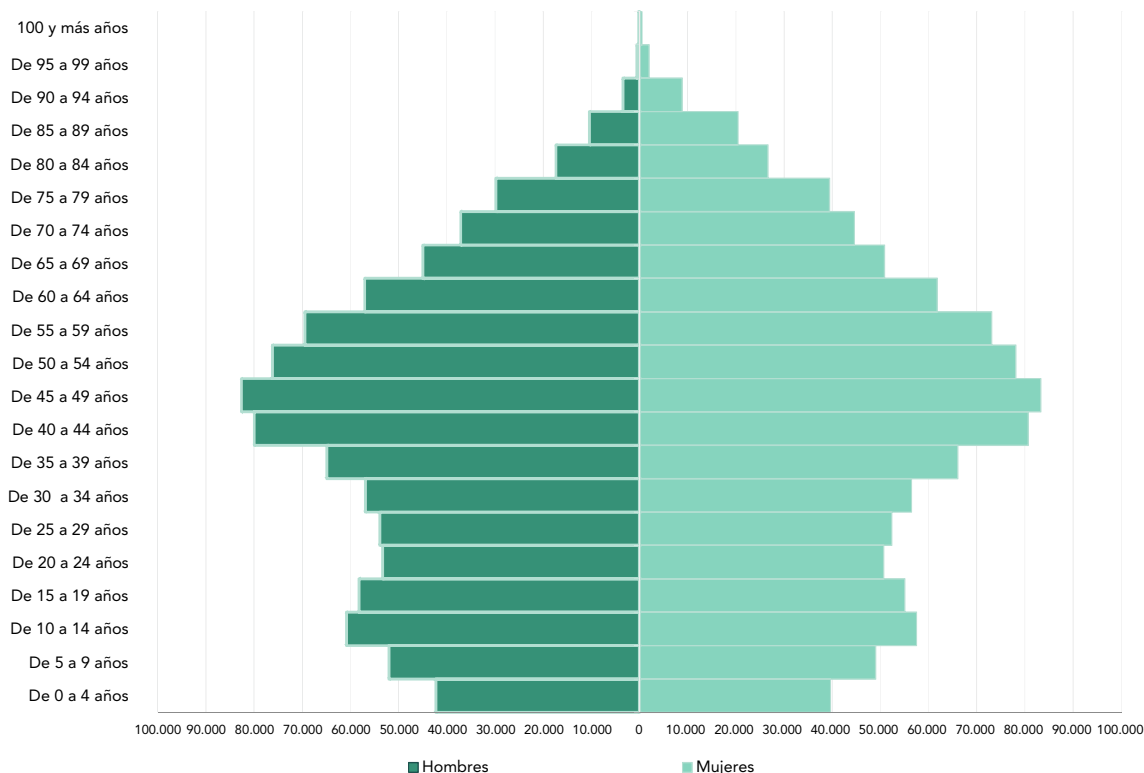
Dos Hermanas con un 0,96%, Alcalá de Guadaíra con un 0,49%, Vega Media con un 0,42% y Aljarafe con un 0,35%. Igualmente, considerando los municipios que han experimentado aumentos interanuales, se puede decir que los mayores se han producido en El Ronquillo (3,00%), Huévar del Aljarafe (2,56%), Espartinas (2,20%), Almensilla (2,04%), Umbrete (1,84%), Guillena (1,72%), Valencina de la Concepción (1,19%) y El Castillo de las Guardas (1,12%) entre otros.

En cuanto a la edad, se han registrado en 2022 descensos en los colectivos más jóvenes y aumentos en la población de edad más avanzada en relación con el año anterior. Concretamente, los mayores incrementos interanuales de población en la provincia han tenido lugar en el grupo de personas de entre 60 y 74 años, en los cuales el aumento se ha situado en el 2,41% en relación con el año anterior, en el tramo de edad de 45 a 59 años han crecido en un 1,59%, asimismo, aumentaron en un

1,21% los mayores de 75 años. Por el contrario, se ha producido un descenso en la población con menor edad, como es el caso de los menores de 15 años, que han disminuido en un -2,50%, así como, el tramo de edad de 30 a 44 años ha descendido en -2,60% con relación al año pasado.

En la pirámide poblacional de la provincia correspondiente a 2022, se comprueba que es el tramo de 30 a 59 años donde se concentra la mayor parte de la población en la provincia, reuniendo en torno a un 45% del total, destacando igualmente, el dato de participación del grupo formado por los jóvenes de 15 a 29 años con un 17%. Desde una perspectiva de género, se observa que, en la configuración de la población sevillana hasta los 34 años, la población masculina supera a la femenina de forma clara, mientras que a partir de esta edad se invierte la proporción, con lo que se hace más numerosa la población de mujeres, y sobre todo esta diferencia se acentúa por encima de los 60 años.

### Pirámide de población de la provincia de Sevilla 2022



Fuente: Instituto Nacional de Estadística. Elaboración propia.

Otro aspecto que destacar de la población sevillana en 2022 es que ha resultado ser, en términos relativos, más joven que la andaluza o la del conjunto del país, puesto

que la representación del grupo de los menores de 15 años, es decir, su índice de juventud se coloca en Sevilla en el 16,69% sobre el total, frente a un 15,93% en

Andalucía y un 14,89% en España. En esta línea, se puede añadir que, en este año, un 52,85% de los sevillanos tenían menos de 44 años.

La densidad de población en Sevilla se ha situado en 138,73 hab/km<sup>2</sup> para 2022, colocándose por encima de la densidad de Andalucía, que ha sido de 97,04 hab/km<sup>2</sup> y de la de España que para este año alcanza los 93,85 hab/km<sup>2</sup>. Los valores de este indicador según las comarcas de la provincia han mostrado que la zona que presenta una densidad más importante ha sido la capital, donde se concentró una mayor población,

esta densidad se ha situado en 4.826,60 hab/km<sup>2</sup>, seguida de las zonas pertenecientes su área de influencia, aunque con bastante diferencia en valor, entre ellas se puede destacar Dos Hermanas, con una densidad de 857,08 hab/km<sup>2</sup>, Alcalá de Guadaíra con 266,75 hab/km<sup>2</sup>, Aljarafe con 225,17 hab/km<sup>2</sup> y Vega Media con 185,81 hab/km<sup>2</sup>. Los mayores incrementos de densidad en 2022 se registraron en las zonas de Dos Hermanas (0,96%), Alcalá de Guadaíra (0,49%), Vega Media (0,42%), Aljarafe (0,35%), Bajo Guadalquivir (0,21%) y Los Alcores (0,15%) en relación con el año anterior.

### Densidad de población por comarcas de la provincia de Sevilla. 2022

	Hab/km <sup>2</sup>		Hab/km <sup>2</sup>
<b>España</b>	<b>93,83</b>		
<b>Andalucía</b>	<b>97,04</b>	Écija y Comarca	45,38
<b>Sevilla</b>	<b>138,73</b>	Los Alcores	71,40
Alcalá de Guadaíra	266,75	Serranía Suroeste	52,64
Aljarafe	225,17	Sevilla Capital	4.826,60
Bajo Guadalquivir	98,09	Sierra Norte	10,39
Campaña	67,31	Sierra Sur	55,56
Corredor de la Plata	20,20	Vega Alta	52,56
Dos Hermanas	857,08	Vega Media	185,81

Fuente: Instituto Nacional de Estadística.

Sobre el tamaño medio de los municipios sevillanos, calculado como la relación entre la cifra total de población según el Padrón de 1 de enero de 2022 y los 106 municipios de la provincia, se puede decir que este tamaño medio ha sido de 18.381 habitantes, por encima de la cifra correspondiente a Andalucía que se coloca en 10.828 habitantes de tamaño medio. En lo relativo a la distribución de la población según el tamaño de los municipios en la provincia, por un lado, el 43% de los mismos contaron en este año con una población de entre 5.000 y 20.000 habitantes, y, por otro lado, el 41% presentó una población menos de 5.000 habitantes, ambos porcentajes juntos corresponden a 89 municipios del total provincial.

Con base en el Padrón de habitantes de enero de 2022, el número de extranjeros residentes en la provincia se ha

establecido en 80.150 personas, con una variación en relación con el dato del año anterior del 3,38%, suponiendo un nuevo incremento interanual, que viene siendo continuado desde 2018. Teniendo en cuenta el género, han crecido las cifras de extranjeros tanto en hombres como en mujeres, siendo la tasa de variación con relación a los valores de 2021 del 2,51% en el colectivo femenino y del 4,39% en el masculino. El porcentaje de extranjeros sobre el total de la población de la provincia se situó en un 4,11% en 2022.

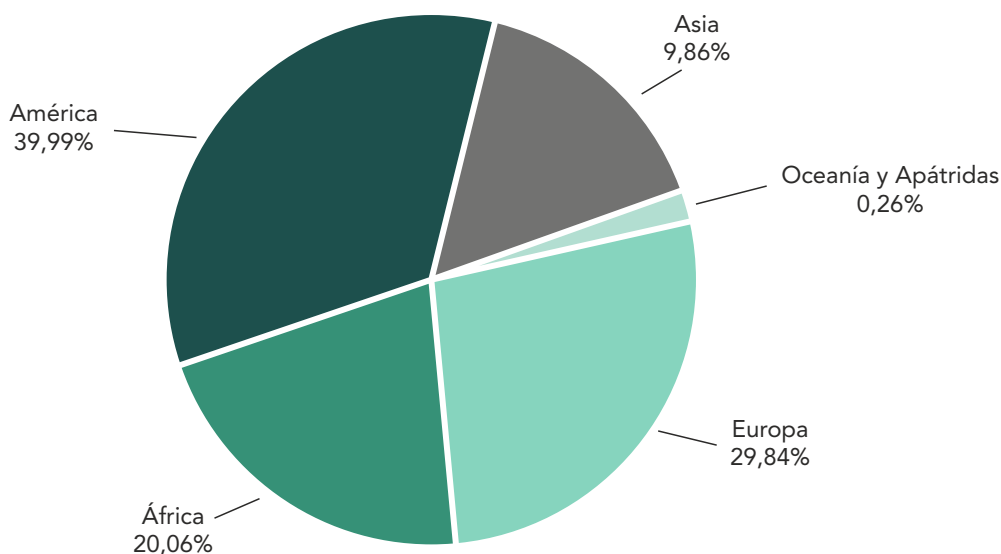
La población extranjera se ha concentrado en mayor número en Sevilla capital con un 53,85% y en la zona del Aljarafe, con un 18,29% del total. En el resto de las comarcas de la provincia, los porcentajes de extranjeros se encuentran bastante diferenciados de los dos citados, pudiéndose destacar la Vega Media con un 6,08% y Dos Hermanas con un 4,42%.

## Distribución comarcal de la población extranjera en la provincia de Sevilla. 2022

	Total extranjeros	% de extranjeros sobre el total	Unión Europea	Europa no Comunitaria	África	América	Asia	Oceanía y Apátridas
Alcalá de Guadaíra	1.729	2,16%	382	114	366	708	154	5
Los Alcores	2.009	2,51%	454	153	651	616	130	5
Aljarafe	14.661	18,29%	4.422	1.338	2.461	5.398	978	64
Bajo Guadalquivir	3.079	3,84%	712	216	891	996	251	13
Campaña	1.188	1,48%	323	75	453	251	83	3
Corredor de la Plata	550	0,69%	179	45	100	193	29	4
Dos Hermanas	3.546	4,42%	821	233	594	1.556	335	7
Écija y Comarca	1.326	1,65%	423	88	171	547	95	2
Serranía Suroeste	838	1,05%	180	103	173	302	74	6
Sierra Norte	482	0,60%	190	31	78	141	39	3
Sierra Sur	2.164	2,70%	701	233	607	518	89	16
Vega Alta	541	0,67%	277	30	57	108	69	0
Vega Media	4.873	6,08%	2.087	196	1.122	1.134	314	20
Sevilla Capital	43.164	53,85%	6.176	3.733	8.353	19.585	5.259	58
<b>Total provincial</b>	<b>80.150</b>	<b>100,00%</b>	<b>17.327</b>	<b>6.588</b>	<b>16.077</b>	<b>32.053</b>	<b>7.899</b>	<b>206</b>

Fuente: Instituto Nacional de Estadística.

## Continente de origen de la población extranjera en la provincia de Sevilla. 2022



Fuente: Instituto Nacional de Estadística. Elaboración propia

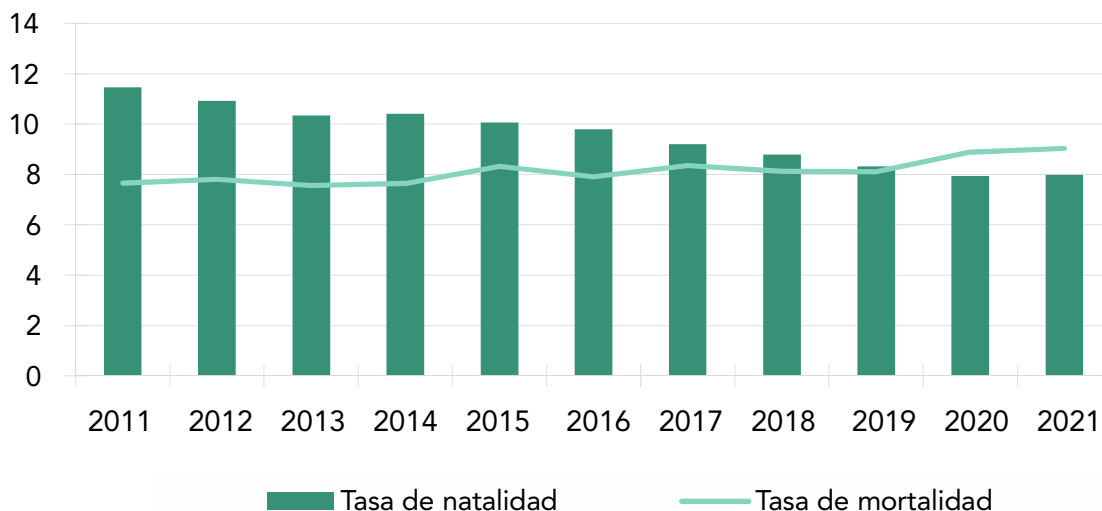
En lo relativo a los continentes de origen de la población extranjera residente en Sevilla en 2022 se comprueba que, mayoritariamente proceden de América en un 39,99%, seguidos de los de Europa, con un 29,84%, y en menor porcentaje de participación se encuentra la población procedente de África, con un 20,06%, poniéndose de manifiesto que la práctica totalidad de los extranjeros residentes en la provincia provienen de estos continentes.

De los datos disponibles sobre movimientos naturales de población por municipios correspondientes a 2021, se desprende que el número de nacimientos se ha colocado en 15.655 personas, por lo que ha aumentado en un 0,62% sobre los producidos en el año anterior, es decir, una tasa de variación positiva frente a la registrada en 2020, que se situó en -4,15% interanual. Con estos datos, la tasa de natalidad para 2021 se ha situado en 7,99 nacidos por cada mil habitantes, es decir, 0,05 puntos

porcentuales más que el pasado año. En cuanto a la tasa de defunción correspondiente a 2021 se ha situado en la

provincia en un 9,03%, esta tasa ha aumentado en 0,15 puntos porcentuales con respecto a la del año anterior.

### Evolución de las tasas de natalidad y de mortalidad de la provincia de Sevilla



Fuente: Instituto de Estadística y Cartografía de Andalucía. Elaboración propia.  
Nota: datos en tanto por mil.

El crecimiento natural o vegetativo de la población, es decir, la diferencia entre los nacimientos y las defunciones producidas en un año se ha situado en -2.048 en 2021. En

cuanto a la tasa de crecimiento vegetativo o lo que es lo mismo, la diferencia entre las tasas de natalidad y de mortalidad se ha cifrado en -1,05 puntos en 2021.

### Crecimiento vegetativo por comarcas de la provincia de Sevilla. 2021

<b>Total provincia</b>	<b>-2.048</b>	Los Alcores	15
Alcalá de Guadaíra	-84	Serranía Suroeste	-167
Aljarafe	181	Sevilla Capital	-1.653
Bajo Guadalquivir	111	Sierra Norte	-208
Campaña	-112	Sierra Sur	-134
Corredor de la Plata	-54	Vega Alta	-95
Dos Hermanas	223	Vega Media	-8
Écija y Comarca	-63		

Fuente: Instituto de Estadística y Cartografía de Andalucía.

En cuanto a la situación de las comarcas según el crecimiento vegetativo en términos absolutos, se observa que se ha producido una variación negativa en este indicador en los valores de Sevilla capital, Sierra Norte, Serranía Suroeste, Sierra Sur, Campaña, Vega Alta, Alcalá de Guadaíra, Écija y comarca, Corredor de la Plata y Vega Media. Por el contrario, las que cuentan con un mayor crecimiento vegetativo han sido Dos Hermanas, Aljarafe, Bajo Guadalquivir y Los Alcores.

Los efectos producidos por los movimientos migratorios en la evolución de la población se muestran con los datos de las emigraciones e inmigraciones de la Estadística de Variaciones Residenciales, siendo los últimos datos disponibles los relativos a 2021. Esta estadística refleja los flujos migratorios correspondientes a cambios de residencia entre municipios ocurridos durante el año de referencia. Hay que señalar que las migraciones (cambios de residencia de un municipio a



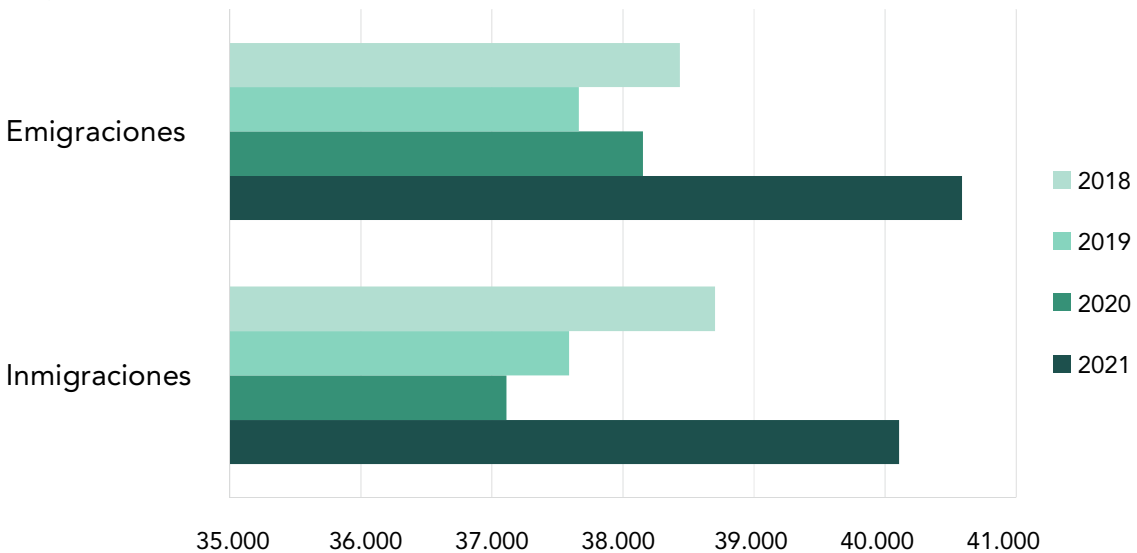
otro) no se corresponden con el concepto de migrantes (personas que las realizan), ya que una misma persona ha podido realizar en un mismo periodo de referencia más de un cambio de residencia y por tanto haber generado más de una migración.

Las migraciones pueden ser interiores o exteriores, dentro de estas últimas se distinguen entre las producidas con otros municipios distintos de los andaluces (migración con el resto de España) o con otros países (migración con el extranjero). Las migraciones interiores se refieren a movimientos que tienen como origen y destino algún municipio de la comunidad andaluza. Estos movimientos para el conjunto de la comunidad suponen una redistribución de la población, si bien implican aumentos y disminuciones de población en los municipios afectados. Las

migraciones exteriores con el resto de España recogen aquellos movimientos en los que el origen o el destino de los mismos es un municipio de Andalucía. Estos movimientos si implican variaciones en el volumen de población residente en la comunidad. Por último, las migraciones exteriores con el extranjero incluyen aquellos movimientos en los que el origen o el destino sea un país extranjero. Estas últimas implican también variaciones de la población residente en la comunidad además de variaciones de la población residente en el conjunto nacional.

Teniendo en cuenta estas consideraciones, el resultado de las migraciones interiores para 2021 respecto al año anterior ha mostrado un aumento de las inmigraciones de 8,07%, así como aumentan las emigraciones, en este caso en un 6,38% con relación a 2020.

### Migraciones interiores. Provincia de Sevilla

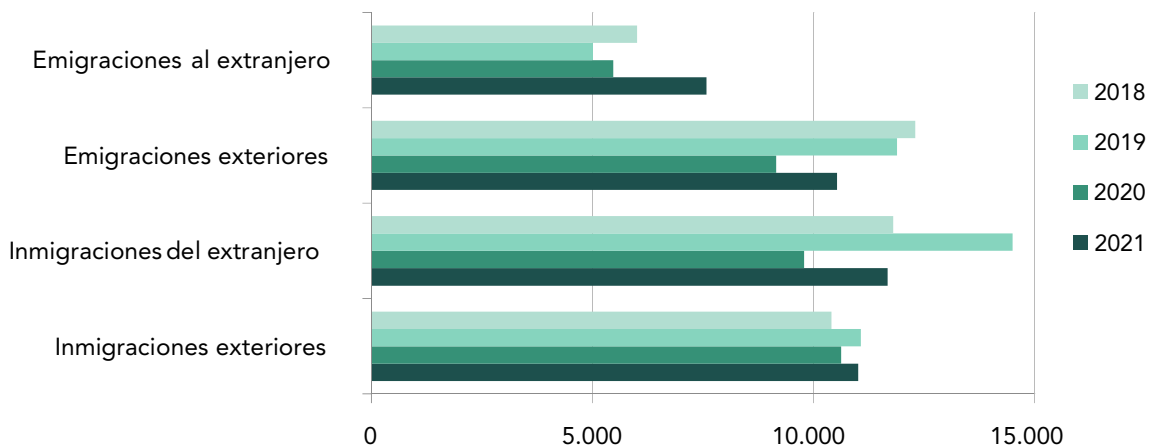


Fuente: Instituto de Estadística y Cartografía de Andalucía. Elaboración propia.

En cuanto a las migraciones exteriores y con el extranjero, en el primero de los casos, las inmigraciones exteriores han aumentado en un 3,63%, así como, las emigraciones exteriores se han incrementado en un 15,05% en 2021 con

respecto al periodo anterior. En lo referente a las inmigraciones procedentes del extranjero, igualmente han crecido en 2021 un 19,25% en relación al año anterior, y las emigraciones al extranjero en un 38,42% en términos interanuales.

## Migraciones exteriores y al extranjero. Provincia de Sevilla



Fuente: Instituto de Estadística y Cartografía de Andalucía. Elaboración propia.

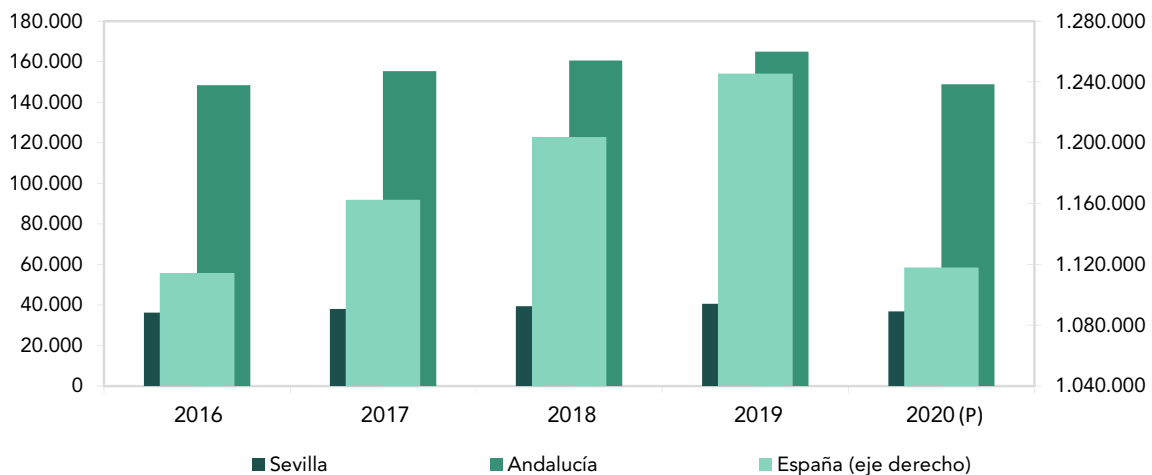
## 2. ECONOMÍA

De los datos de la Contabilidad Regional de España, publicada por el Instituto Nacional de Estadística, se obtiene que el Producto Interior Bruto (PIB) a precios de mercado. Para la provincia de Sevilla en 2020, el PIB se ha situado en 36.785 millones de euros, como dato provisional y, siendo este el último disponible con carácter provincial, lo que ha supuesto un -9,26% menos que en el año anterior. En ámbitos superiores, es decir, en la comunidad andaluza y el conjunto nacional también se han producido decrementos en el PIB para este año, siendo respectivamente del -9,75% y del

-10,24%. Esta situación tiene su origen en la crisis sanitaria registrada en este 2020, durante el año se produjo un cese en casi toda la actividad productiva, sobre todo en construcción, industria y servicios.

El PIB de 2020 de la provincia ha tenido una participación del 24,71% en el total del de Andalucía, constituyendo la mayor aportación al PIB andaluz, seguida de la provincia de Málaga cuya representación en el total se ha situado en el 18,98% y en el 13,51% en la de Cádiz. En relación con el PIB nacional, la provincia de Sevilla en 2020 ha representado el 3,29%, manteniéndose esta cifra estable en los últimos años.

## Evolución del PIB a precios de mercado

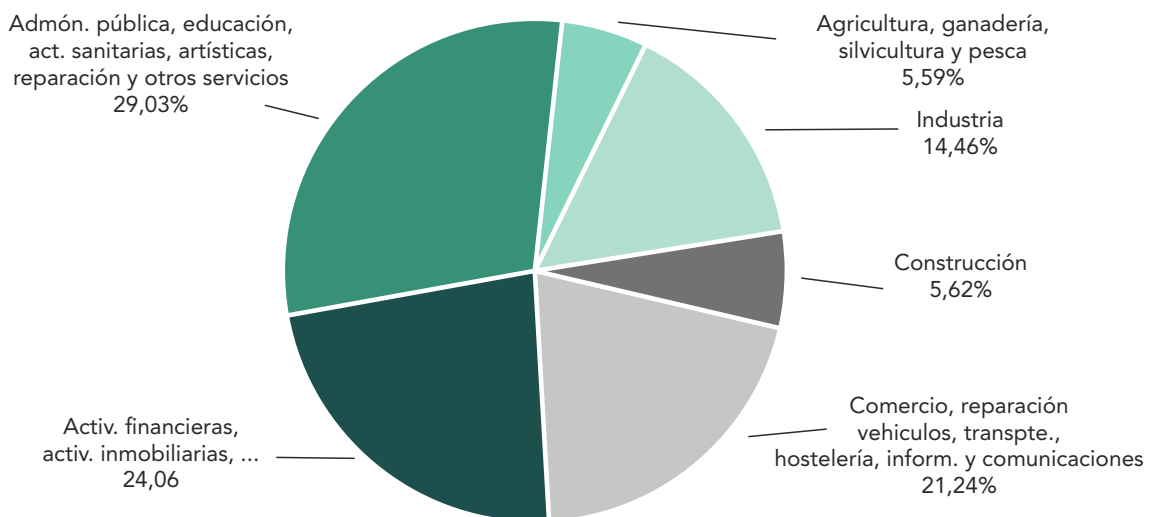


Fuente: Instituto Nacional de Estadística. Elaboración propia.  
Nota: Datos en millones de euros.

En cuanto a la distribución por sectores de producción en la provincia, los datos de Valor Añadido Bruto a precios básicos por ramas de actividad (con datos provisionales para 2020) han mostrado una distribución en la que destaca la participación de los servicios, y dentro de estos, el subsector formado por Administración pública y defensa; seguridad social obligatoria; educación; actividades sanitarias y de servicios sociales; actividades artísticas, recreativas y de entretenimiento que participa en el total del Valor Añadido Bruto con el

29,03%, el subsector de comercio; reparación de vehículos; transporte; hostelería; información y comunicaciones con un 21,24% del total y el subsector de Actividades financieras y de seguros; actividades inmobiliarias; actividades profesionales, científicas y técnicas; actividades administrativas y servicios auxiliares que cuenta con una participación en el total de 24,06%. En la estructura porcentual del Valor Añadido Bruto cabe señalar al sector de la industria con un 14,46% sobre el total, correspondiendo a un 9,64% a la industria manufacturera.

### Distribución sectorial del Valor añadido bruto de la provincia de Sevilla. 2020



Fuente: Instituto Nacional de Estadística. Contabilidad Regional de España. Elaboración propia. Datos provisionales.

### Actividad empresarial

El número de empresas en la provincia de Sevilla se ha situado en 2021 en 129.595, lo que ha supuesto un incremento del 11,72% con relación al año anterior, con lo cual, su representación en el total de la comunidad alcanza el 21,32%, y siendo su densidad empresarial en este año de 67 empresas por 1.000 habitantes.

Analizando las empresas de la provincia según sector económico en los datos de 2021, se puede destacar que la actividad empresarial se reúne mayoritariamente en servicios, y más concretamente, se concentra en el comercio con un 24,41%, y en actividades inmobiliarias, profesionales, auxiliares, artísticas y otros servicios, con un

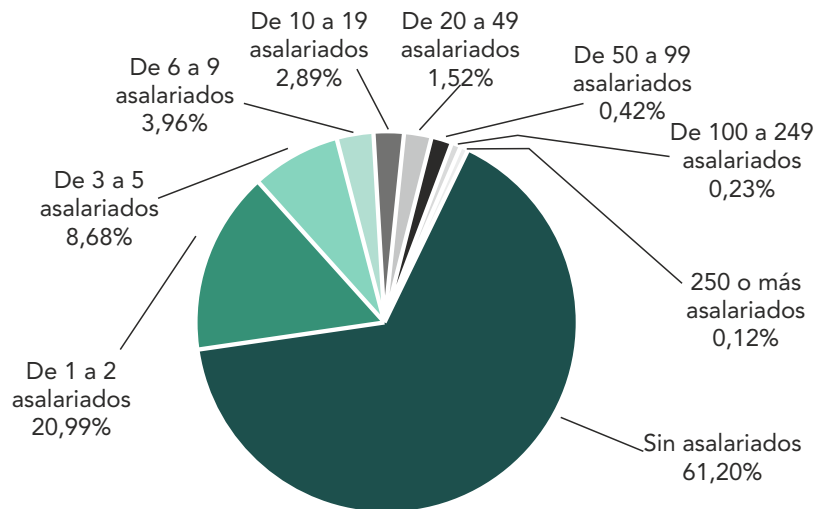
27,37%. En cuanto a las tasas de variación de las empresas según la actividad económica, se ha producido un incremento en el número de empresas en relación con el año anterior, en transporte y almacenamiento, con una variación del 10,15%, en actividades inmobiliarias, profesionales, auxiliares, artísticas y otros servicios, en cuyo caso el incremento interanual ha sido del 5,13%, así como en Banca y seguros, con un aumento del 2,19% y en administración pública, educación y sanidad del 1,31%.

Según el tramo de empleo asalariado, hay que destacar el elevado número de empresas sin asalariados, estas constituyen en 2021 el 61,20% del total provincial, que junto a las que tienen uno o dos trabajadores (un 20,99% del total), reúnen

un 82,19% de las empresas en la provincia. De los incrementos producidos en este año con respecto al periodo anterior, cabe destacar que todos los tramos de asalariados han registrado un crecimiento en el número de las mismas. Por su

representatividad en el total de empresas, han sido significativos los incrementos en las empresas sin asalariados, con una tasa de variación interanual del 9,97% y en las de 1 a 2 asalariados, en cuyo caso crecen un 20,80%.

### Empresas por tramo de empleo asalariado en la provincia de Sevilla. 2021



Fuente: Instituto de Estadística y Cartografía de Andalucía. Elaboración propia.

En lo que respecta a la forma jurídica de las empresas en la provincia de Sevilla correspondiente a 2021, en su mayoría se trata de personas físicas, estas suponen el 58,34% del total, seguido de las sociedades de responsabilidad limitada que representan un 32,80%, mientras que el resto de las formas jurídicas se encuentran a bastante distancia en porcentaje, como por ejemplo las sociedades civiles con un 2,58%, las asociaciones con un 1,97% o las

sociedades anónimas con un 1,13%. Teniendo en consideración esta participación en el número total de empresas, el incremento interanual más destacado en las empresas en 2021, según su forma jurídica ha sido el de las personas físicas, que han aumentado en un 14,59%, las sociedades de responsabilidad limitada que han aumentado en un 4,19% con respecto al año anterior y las sociedades civiles, crecieron en un 75,60% en términos interanuales.

### Distribución de las empresas según la forma jurídica en la provincia de Sevilla

	Persona física	Sociedades de responsabilidad limitada	Sociedades civiles, con o sin personalidad jurídica	Asociaciones	Sociedades anónimas	Comunidades de bienes y herencias yacentes	Otras formas jurídicas
2020	56,88%	35,17%	1,64%	2,21%	1,22%	1,31%	1,60%
2021	58,34%	32,80%	2,58%	1,97%	1,13%	1,65%	1,53%

Fuente: Instituto de Estadística y Cartografía de Andalucía.

## Consumo de energía

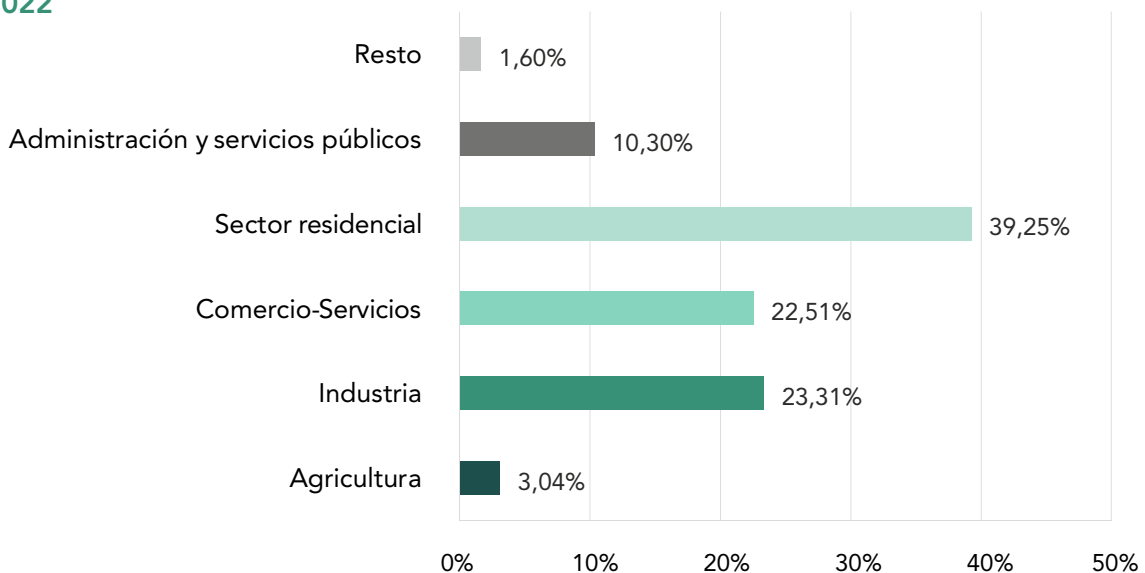
El consumo energético en la provincia de Sevilla a lo largo de 2022 ha sido de 7.125.960 Mw/h, lo que ha supuesto un descenso con respecto al registrado en 2020 (no se han publicado los datos correspondientes a 2021), en concreto, del -3,92%. Desde 2015 la evolución del consumo de electricidad ha venido mostrando continuados incrementos interanuales, si bien, en los cuatro últimos años, se ha experimentado una disminución del consumo energético en la provincia. En este último periodo, la situación de incertidumbre global, así como la aplicación del plan de ahorro energético han podido influir en este descenso de la demanda y por tanto, reflejado en el consumo de energía.

En lo que respecta a la distribución del consumo provincial de electricidad por sectores de actividad en 2022, cabe resaltar el porcentaje registrado en el uso residencial, con un 39,25%, seguido del

23,31% en uso industrial, y el 22,51% en comercio. Los sectores que han experimentado un incremento en este año en el consumo de energía eléctrica han sido el de comercio con un 7,95% y el de servicios públicos con un 2,17% en relación a 2020.

Atendiendo al consumo de energía eléctrica en los municipios de la provincia de Sevilla en 2022, se puede comprobar que, como cabe esperar, los municipios que han realizado un mayor consumo han sido aquellos que presentaron una población más numerosa, como ocurre en los casos de Sevilla capital y Dos Hermanas, por su consumo residencial, así como, en Alcalá de Guadaíra por su consumo en el sector industrial. Igualmente, se pueden destacar como los municipios que han experimentado un crecimiento más elevado en 2022 con respecto a 2020, entre otros, los de Lora de Estepa, Alanís, Lora del Río, Aznalcázar, Los Molares, El Ronquillo, Guillena y Almadén de la Plata

## Distribución del consumo de energía eléctrica de la provincia de Sevilla por sectores. 2022



Fuente: Instituto de Estadística y Cartografía de Andalucía. Elaboración propia.

## IPC

Según los datos ofrecidos por el Instituto Nacional de Estadística sobre el Índice de Precios al Consumo (IPC), se puede comprobar que durante todo el año 2022 los precios en la provincia de Sevilla han venido

presentando incrementos interanuales, cerrando en el mes de diciembre con una variación del 6,3% con respecto al año anterior. Con el comienzo de 2023, los precios han continuado con aumentos interanuales, si bien desde marzo estos incrementos se han ido ralentizando, hasta situarse en mayo de

2023 con una variación del 3,7% con respecto al índice del mismo mes del año anterior, por

tanto, el índice general ha alcanzado 112,3 puntos en dicho mes.

### IPC en la provincia de Sevilla. 2022-2023

Mes/año	Índice	Variaciones (%)		
		Mensual	Anual	En lo que va de año
ene-22	103,6	-0,3	6,1	-0,3
feb-22	104,6	1,0	7,8	0,7
mar-22	107,6	2,9	9,8	3,5
abr-22	107,5	-0,1	8,3	3,4
may-22	108,3	0,8	8,7	4,2
jun-22	110,2	1,7	10,3	6,0
jul-22	110,0	-0,2	11,0	5,9
ago-22	110,6	0,6	10,9	6,5
sep-22	109,9	-0,7	9,2	5,7
oct-22	110,1	0,3	7,4	6
nov-22	110,2	0,0	7,4	6,0
dic-22	110,4	0,2	6,3	6,3
ene-23	110,0	-0,4	6,1	-0,4
feb-23	111,3	1,2	6,4	0,8
mar-23	111,8	0,4	3,9	1,2
abr-23	112,3	0,5	4,5	1,7
may-23	112,3	0,0	3,7	1,7

Fuente: Instituto Nacional de Estadística. Base 2021.

### Variación anual del I.P.C. por grupos (diciembre 2022)

Grupos	Sevilla	Andalucía	España
1. Alimentos y bebidas no alcohólicas	17,6	17,0	15,7
2. Bebidas alcohólicas y tabaco	8,2	7,8	7,2
3. Vestido y calzado	1,6	1,2	1,8
4. Vivienda, agua, electricidad, gas y otros combustibles	-9,1	-7,8	-4,5
5. Muebles, artículos del hogar y artículos para el mantenimiento corriente del hogar	9,5	9,3	8,5
6. Sanidad	1,6	0,9	1,0
7. Transporte	4,4	4,3	3,3
8. Comunicaciones	-2,0	-1,9	-1,9
9. Ocio y cultura	3,8	2,9	3,8
10. Enseñanza	2,8	2,7	1,4
11. Restaurantes y hoteles	8,7	8,8	7,8
12. Otros bienes y servicios	3,7	4,5	4,5
Índice general	6,3	6,2	5,7

Fuente: Instituto Nacional de Estadística. Base 2021.

El año 2022 se ha cerrado con un incremento del 6,3% del IPC con respecto al mismo periodo del año anterior, asimismo, se han producido incrementos interanuales del índice de Andalucía y de España, en concreto, han sido de 6,2% y de 5,7% respectivamente.

Considerando los distintos grupos de productos, en las variaciones anuales del IPC

de diciembre de 2022 han aumentado los precios, sobre todo en "Alimentos y bebidas no alcohólicas", "Muebles, artículos del hogar y artículos para el mantenimiento corriente del hogar", "Restaurantes y hoteles" y "Bebidas alcohólicas y tabaco". Por el contrario, destacaron los descensos interanuales en los precios en "Vivienda, agua, electricidad, gas y otros combustibles" y "Comunicaciones".

## Transacciones inmobiliarias

La estadística de transacciones inmobiliarias, elaboradas por el Ministerio de Transportes, Movilidad y Agenda Urbana a partir de los datos de

compraventas de viviendas formalizadas en escritura pública en oficina notarial, permite conocer el estado de la actividad inmobiliaria a través del número de transacciones (compraventas) que se han producido en cada periodo.

### Transacciones inmobiliarias en la provincia de Sevilla

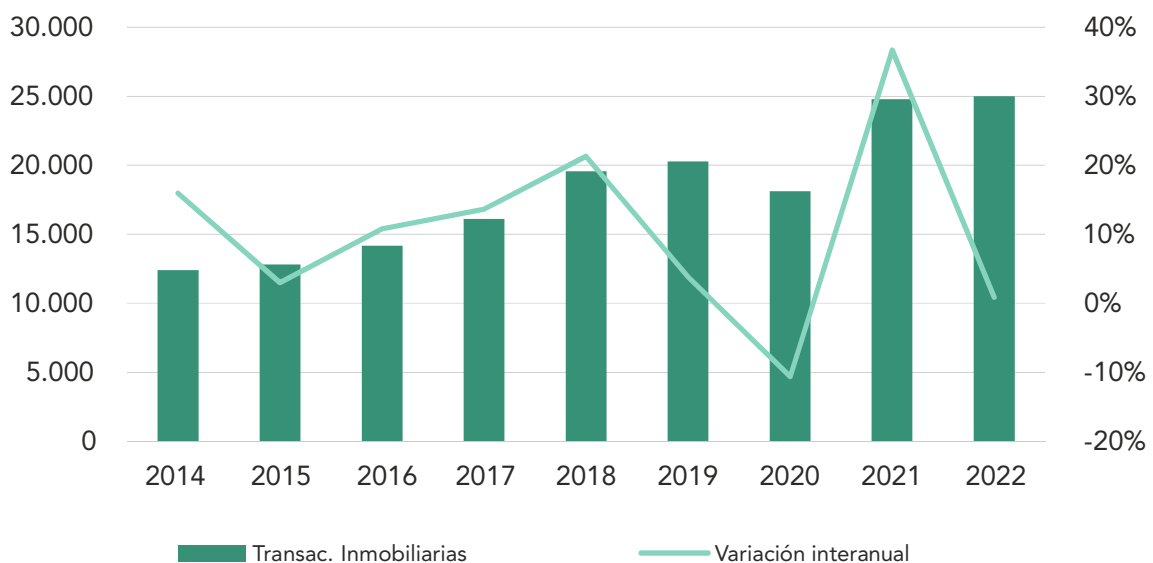
	Valor absoluto	Valor interanual
2014	12.423	15,94%
2015	12.797	3,01%
2016	14.178	10,79%
2017	16.113	13,65%
2018	19.546	21,31%
2019	20.291	3,81%
2020	18.137	-10,62%
2021	24.792	36,69%
2022	25.009	0,88%

Fuente: Ministerio de Transportes, Movilidad y Agenda Urbana.

Así, el número de transacciones inmobiliarias en la provincia de Sevilla en 2022 se sitúa en 25.009 operaciones, lo que ha representado un ligero aumento del 0,88% en relación con las realizadas en el año anterior. En la evolución de este indicador se comprueba que desde 2014 se vienen registrando sucesivos aumentos interanuales en el

número general de transacciones inmobiliarias hasta 2019, mientras que disminuyen en 2020, en este resultado es posible ver el efecto de la pandemia, en tanto en cuanto se redujo la actividad económica de manera generalizada. A partir de ese año, las variaciones interanuales registradas han sido positivas.

### Transacciones inmobiliarias en la provincia de Sevilla



Fuente: Ministerio de Transportes, Movilidad y Agenda Urbana. Elaboración propia.

El incremento en las operaciones de vivienda se ha centrado en 2022 en las viviendas libres y de segunda mano, siendo de un 1,03% en el primero de los casos, y del 2,45% en el segundo con

respecto a las registradas en el año anterior. Por el contrario, descienden las transacciones de vivienda nueva en un -11,63% y en un -1,42% en vivienda protegida en términos interanuales.

## Educación

Los centros públicos según nivel formativo en la provincia de Sevilla no presentan cambios significativos en el curso 2020-2021 con respecto al anterior, sobre todo en lo referente a la educación obligatoria. No obstante, se puede destacar el incremento del número de centros de Educación Especial en 7 centros más. En la misma línea, se ha cuenta con 1 centro más de Enseñanza Secundaria Obligatoria y 5 centros de Ciclos Formativos de Grado Superior.

En cuanto a los alumnos matriculados en centros públicos de la provincia durante el curso 2020-2021, han destacado los incrementos registrados en los alumnos

inscritos en Educación Secundaria Obligatoria con un 2,7%, y en un 6,8% el alumnado en Educación Especial. Así como los que cursan ciclos formativos de Grado Medio y Grado Superior, que han aumentado en un 9,5% en los dos casos con relación al curso anterior.

El profesorado de centros públicos de la provincia ha visto incrementado su número en Educación Secundaria para el curso 2020-2021 en un 8,3% interanual. Asimismo, ha crecido el profesorado en centros públicos de Infantil, Primaria y Educación Especial en un 6,1%, también el correspondiente a Enseñanzas de Régimen Especial que se ha incrementado en un 5,9% con respecto al curso anterior.

### Centros públicos según nivel educativo

	Nº centros 2019/2020	Nº centros 2020/2021	Diferencia absoluta
Infantil 1º ciclo	143	142	-1
Infantil 2º ciclo	418	418	0
Primaria	410	410	0
Educación especial	233	240	7
E.S.O.	207	208	1
Bachillerato	141	141	0
C. F. Grado Medio	104	104	0
C. F. Grado Superior	93	98	5
Enseñanza Secundaria Adultos	35	35	0
Enseñanzas de Régimen Especial	55	55	0
Formación Profesional Básica	82	82	0

Fuente: Instituto de Estadística y Cartografía de Andalucía.

### Alumnos matriculados en centros públicos

	Nº centros 2019/2020	Nº centros 2020/2021	Diferencia absoluta
Infantil 1º ciclo	8.953	7.382	-17,5%
Infantil 2º ciclo	44.349	42.294	-4,6%
Primaria	104.202	99.982	-4,0%
Educación especial	1.246	1.331	6,8%
E.S.O.	73.689	75.660	2,7%
Bachillerato	25.753	25.319	-1,7%
C. F. Grado Medio	10.151	11.114	9,5%
C. F. Grado Superior	13.599	14.893	9,5%
Enseñanza Secundaria Adultos	5.973	5.031	-15,8%
Enseñanzas de Régimen Especial	19.256	18.675	-3,0%
Formación Profesional Básica	2.023	2.095	3,6%

Fuente: Instituto de Estadística y Cartografía de Andalucía.



## Profesores en centros públicos

	Nº centros 2019/2020	Nº centros 2020/2021	Diferencia absoluta
Infantil/Primaria/Educación especial	11.289	11.978	6,1%
Enseñanza Secundaria	11.735	12.709	8,3%
Enseñanzas de Régimen Especial	1.081	1.145	5,9%

Fuente: Instituto de Estadística y Cartografía de Andalucía.

### 3.- MERCADO DE TRABAJO

El mercado laboral en la provincia de Sevilla en 2022 destaca por una dinámica positiva de sus indicadores, acercándose y superando en muchos casos a los valores prepandemia. A ello ha contribuido el cambio en la legislación laboral que ha logrado un incremento de la estabilidad en el empleo que no se conocía hasta ahora.

En línea con lo anterior, la Encuesta de Población Activa (EPA) ofrece cifras que ponen de manifiesto el crecimiento del empleo durante todo 2022. En concreto, se producen los mayores incrementos de la ocupación en el primer y tercer trimestres (del 9,33% y del 9,88% interanuales respectivamente), y ello se traduce en un aumento anual de 49.350 empleos más en este año, siendo en términos relativos para el promedio de 2022 del 6,75% interanual. A lo que se añade un aumento del empleo femenino, con relación a 2021 situado en el 8,19% y en los hombres del 5,62% con respecto a los datos del año anterior.

En lo relativo al paro procedente de la EPA se muestra un descenso en el conjunto del año, cifrándose la variación en un -20,54% menos en relación con el dato de 2021. Al hilo de lo cual, la tasa de paro promedio de este año se sitúa en 17,37%, tasa que no se registraba desde 2008.

#### Encuesta de Población Activa

Según la Encuesta de Población Activa (EPA) para 2022, los datos de activos se han cifrado en 944.475 personas (dato promedio del periodo), lo que ha supuesto un aumento en el conjunto del año del 0,74% con respecto al dato de 2021. Desde la perspectiva de género, la cifra de población activa masculina ha descendido con una tasa de variación interanual del -0,19%, en la población activa femenina se ha producido un incremento del 1,82% con relación al mismo dato de 2021. Por consiguiente, esta evolución del número de activos ha determinado que la tasa de actividad se haya situado en 2022 en un 58,22% para el conjunto de la provincia, es decir, 0,02 puntos porcentuales más que el año anterior.

#### Población activa

Valores absoluto (miles)

	Sevilla	Andalucía	España
2008	904,3	3.842,0	23.065,6
2009	915,6	3.922,4	23.260,4
2010	919,8	3.979,0	23.364,6
2011	933,8	4.004,5	23.434,1
2012	940,5	4.045,2	23.443,7
2013	934,9	4.032,1	23.190,2
2014	935,2	4.038,7	22.954,6
2015	947,9	4.042,4	22.922,0
2016	925,6	3.984,5	22.822,7
2017	924,0	3.958,3	22.741,7
2018	934,7	3.935,4	22.806,8
2019	939,8	3.958,4	23.027,1
2020	911,9	3.887,3	22.733,3
2021	937,5	4.022,9	23.203,2
2022	944,5	4.025,1	23.415,1

Fuente: Instituto Nacional de Estadística.

Nota: Datos promedio en los datos anuales.

Atendiendo a la edad, los activos según los tramos de edad en 2022 han experimentado un incremento en el tramo de personas mayores de 45 años, en concreto, en el caso de activos de 45 a 64 años, ha crecido en un 1,83% y en el de mayores de 65 años, la variación interanual se ha cifrado en un 58,43%, así como en el de los activos de 16 a 29 años que aumentó en un 0,92% en relación con el año anterior. Por el contrario, en el tramo de 30 a 44 años se ha producido un descenso del -2,13% con respecto a 2021. La distribución de los activos de la provincia en lo que a edad se refiere, se encuentran representados en 2022, mayoritariamente por activos de 30 a 44 años con un 37,43% del total, y de 45 a 64 años en un 44,31%, estos últimos se han venido incrementando en los últimos años, cabe indicar que en 2015 suponían el 35,84% de los activos de la provincia.

En cuanto a la población ocupada en la provincia de Sevilla, según la EPA, se ha situado en el año 2022, como media anual, en 780.450 personas, de las cuales 432.100 son hombres, es decir, un 55,37% del total y 348.350 son mujeres, que representan un 44,63% en el conjunto de los ocupados. En 2022, la cifra de ocupados en la provincia ha aumentado en un 6,75%, este incremento ha sido superior al interanual producido en 2021 (2,94%) y frente al descenso registrado en 2020 (-3,73%). Según género, las tasas interanuales de variación han sido del

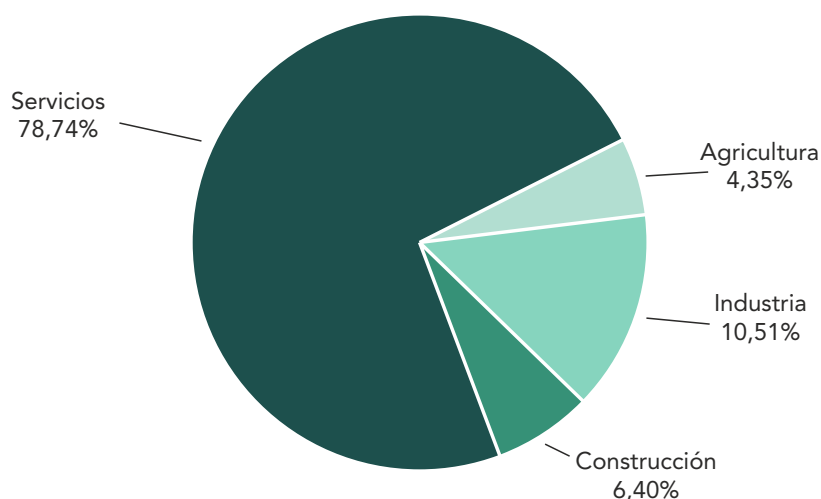
5,62% y del 8,19% en hombres y mujeres respectivamente.

En función de la duración de la jornada, los ocupados a tiempo completo se han situado en 650.668, representando un 83,37% del total de personas con empleo, y alcanzando una variación interanual del 5,46%. En cuanto a la jornada a tiempo parcial, la ocupación se ha situado en 129.764 personas, lo que ha supuesto un aumento del 13,75%, con lo cual la tasa de trabajo a tiempo parcial se ha situado en un 16,63%.

La evolución de la ocupación de la provincia de Sevilla según actividad económica ha presentado en 2022, como aspecto destacable, un crecimiento del empleo en los sectores de industria, construcción y servicios en términos interanuales, siendo las tasas de variación del 10,25%, 4,01% y de un 6,98% respectivamente. En cuanto a la participación, el 78,73% del total de la ocupación en 2022 pertenece a servicios, seguido del 10,51% que corresponde a industria y el 6,40% la construcción.

Distinguiendo entre los subsectores de servicios, se ha registrado un crecimiento del empleo en comercio y reparaciones, siendo su tasa de variación en relación con el año anterior del 5,72%, en transportes y comunicaciones, que ha experimentado un incremento interanual del 4,30%, así como en los servicios a empresas (7,26%) y en servicios públicos (6,17%).

### Ocupación por sectores en la provincia de Sevilla. 2022



Dentro de la ocupación, el conjunto de personas que tienen un empleo por cuenta ajena, es decir, los asalariados, se han situado en este año en 675.173 personas, y dentro de este grupo un 74,23% tiene contrato indefinido, su evolución en este año ha supuesto un aumento del 15,88% con relación al año anterior. En el caso de los asalariados con un contrato temporal, por el contrario, disminuyen, siendo la variación interanual de un -10,99%. En cuanto a la tasa de temporalidad, es decir, el porcentaje de asalariados con contrato temporal con respecto al total de estos se establece en el 25,82% en este año, suponiendo un descenso de -5,31 puntos porcentuales sobre

el mismo dato del año anterior. Por su parte, la tasa de salarización se coloca en el 86,51% en 2022, es decir, 0,61 puntos porcentuales más que la tasa del año anterior.

Con todo ello, el perfil del ocupado en la provincia de Sevilla para el año 2022 se caracteriza por ser, fundamentalmente, persona perteneciente al sector servicios, con un 78,73% del total, con una jornada a tiempo completo en un 83,37% y asalariado con contrato indefinido en un 74,23%, y en cuanto a su formación, en un 36,60% posee estudios secundarios, universitarios en un 34,97% o de técnico profesional en un 26,05%.

### Caracterización de la población ocupada en la provincia de Sevilla. 2022

	Miles de personas	% sobre total
<b>Ocupados</b>	<b>780,5</b>	
Hombres	432,1	55,37%
Mujeres	348,4	44,63%
<b>Actividad económica</b>		
Agricultura	34,0	4,35%
Industria	82,1	10,51%
Construcción	50,0	6,40%
Servicios	614,5	78,73%
<b>Tipo de contrato</b>		
Tiempo completo	650,7	83,37%
Tiempo parcial	129,8	16,63%
<b>Nivel de formación alcanzado</b>		
Sin estudios	5,2	0,67%
Estudios primarios	13,4	1,71%
Estudios secundarios	285,6	36,60%
Técnicos-profesionales	203,3	26,05%
Estudios universitarios	272,9	34,97%
<b>Asalariados según duración del contrato</b>		
Asal. contrato indefinido	501,2	74,23%
Asal. contrato temporal	174,0	25,77%
<b>Tasa de salarización (%)</b>	<b>86,51</b>	-
<b>Tasa de temporalidad (%)</b>	<b>25,82</b>	-
<b>Tasa de trabajo a tiempo parcial (%)</b>	<b>16,63</b>	-
<b>Tasa de trabajo asalariado a tiempo parcial (%)</b>	<b>17,49</b>	-

Fuente: Instituto de Estadística y Cartografía de Andalucía.

Nota: Se trata de valores promedio, pueden no coincidir con el total.

\*Porcentaje de asalariados respecto de los ocupados.

†Porcentaje de asalariados con contrato temporal respecto al total de asalariados.

‡Porcentaje de ocupados a tiempo parcial sobre el total de ocupados.

§Porcentaje de asalariados a tiempo parcial sobre el total de asalariados.

En cuanto a las cifras de paro muestran un descenso en el conjunto del año, cifrándose en un -20,54% menos en relación con el dato de 2021, siendo el número de parados de 164.025 personas. En este sentido, es importante destacar que durante los cuatro

trimestres del año se han registrado importantes descensos interanuales, destacando los producidos en el primer y tercer trimestres, con una tasa de variación de un -23,45% y de un -21,80% en relación con los mismos periodos del año anterior.

En lo que a género se refiere, ha disminuido el número de mujeres en paro en un -16,46%, así como el dato de hombres parados ha disminuido en un -25,39% en relación con 2021. Con lo cual, la cifra total de parados

está constituido por el 42,91% de hombres y el 57,09% de mujeres. El resultado de esta evolución se ve reflejado en la tasa de paro provincial, que en 2022 se ha situado en 17.37% como dato promedio del año.

## Población parada

	Valor absoluto (miles)		
	Sevilla	Andalucía	España
2008	144,6	681,3	2.595,9
2009	215,3	990,2	4.153,6
2010	232,4	1.105,0	4.640,2
2011	253,3	1.206,5	5.012,7
2012	296,2	1.389,7	5.811,0
2013	317,9	1.460,6	6.051,1
2014	306,5	1.404,6	5.610,4
2015	289,1	1.275,0	5.056,0
2016	255,8	1.151,1	4.481,2
2017	224,3	1.009,7	3.916,9
2018	209,7	904,6	3.479,1
2019	202,0	838,7	3.247,8
2020	201,7	866,2	3.530,9
2021	206,4	871,8	3.429,6
2022	164,0	765,6	3.024,6

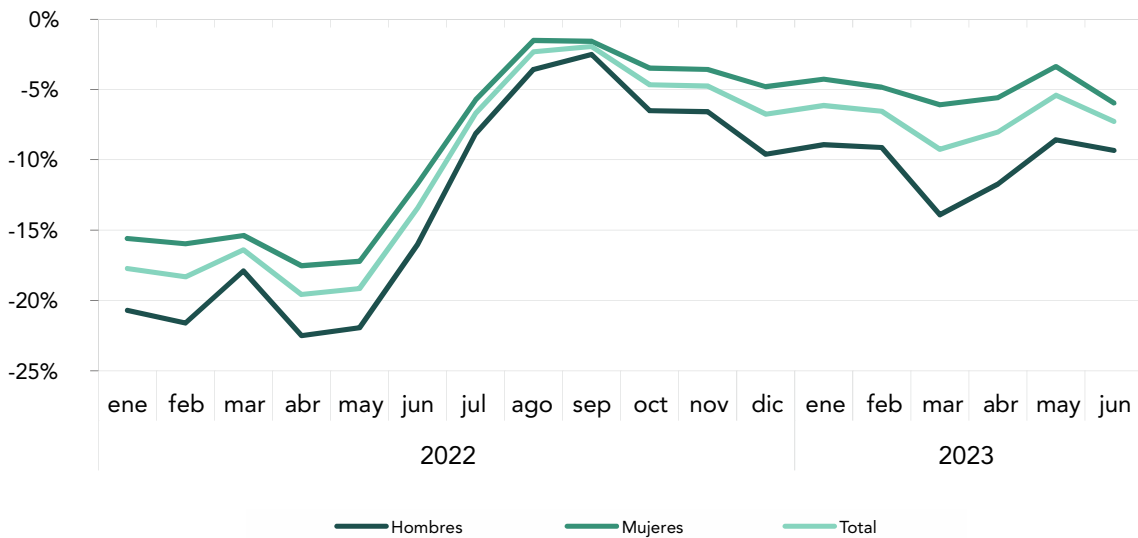
Fuente: Instituto Nacional de Estadística.

Considerando los datos promedio del paro en los distintos sectores económicos para 2022, se comprueba que desciende en todos ellos, siendo las variaciones interanuales del -36,41% en agricultura, del -13,24% en industria, de un -42,20% en construcción y del -7,99% en servicios. Las tasas de paro de los sectores de actividad también reflejan estos descensos, siendo su disminución de -9,37 puntos porcentuales en agricultura, de -1,66 puntos en industria, de -6,75 puntos la de construcción y de -1,25 puntos la de servicios en este año. Cabe resaltar que las tasas de paro más bajas continúan siendo la de industria, con un 6,71% y la de servicios, con un 8,53%.

## Paro registrado

Según las estadísticas procedentes del Servicio Andaluz de Empleo, en el mes de diciembre de 2022, el paro registrado se ha cifrado en 172.814 personas inscritas en las oficinas de empleo de la provincia de Sevilla, suponiendo en términos relativos un descenso interanual del -6,74%. La evolución del paro registrado durante el año se caracteriza por mostrar unos descensos interanuales en todos los meses, destacando las registradas en el primer semestre de 2022. Las bajadas se mantienen hasta junio de 2023, cierre de esta publicación, situándose el paro registrado en 169.140 personas en dicho mes.

## Tasas de variación interanual del paro registrado en la provincia de Sevilla



Fuente: Servicio Público de Empleo. Elaboración propia.

En cuanto al nivel de estudios, los parados registrados tienen en su mayoría estudios secundarios, agrupando este colectivo un 67,13% del total. Cabe destacar en cuanto a la formación de los demandantes de empleo, que se producen disminuciones con relación al año anterior en todos los

niveles formativos, siendo los más destacados los correspondientes a parados registrados con estudios secundarios, con una variación del -7,56% y los que tienen estudios superiores o universitarios, siendo la disminución interanual en este caso del -8,57%.

## Caracterización del paro registrado en la provincia de Sevilla

	Diciembre (2022)	
	Valor absoluto	% sobre total
<b>Total</b>	172.814	
Hombres	67.852	39,26%
Mujeres	104.962	60,74%
<b>Edad</b>		
Menor de 25	14.267	8,26%
Entre 25-45	65.434	37,86%
Mayor de 45	93.113	53,88%
<b>Actividad económica</b>		
Agricultura	10.060	5,82%
Industria	10.334	5,98%
Construcción	15.875	9,19%
Servicios	117.691	68,10%
Sin empleo anterior	18.854	10,91%
<b>Nivel de estudios</b>		
Sin estudios	2.2283	1,29%
Primarios	9.4211	22,81%
Secundarios	16.010	67,13%
Universitarios	15.155	8,77%

Fuente: Servicio Público de Empleo

Atendiendo a los sectores económicos, más de la mitad de los parados registrados en la provincia de Sevilla en diciembre de 2022 pertenecen a los servicios con un 68,10%, seguido del sector de la construcción con un 9,19%. El paro registrado disminuye en este cierre de año en todos los sectores, siendo las variaciones producidas del -21,57% en agricultura, del -14,88% en industria, del -11,71% en construcción y del -4,50% en servicios con relación al mismo periodo del año anterior. El colectivo formado por los parados sin empleo anterior igualmente desciende en diciembre de 2022 en un -1,41% interanual, con ello, este colectivo representa un 10,91% del total de los parados registrados al cierre del año.

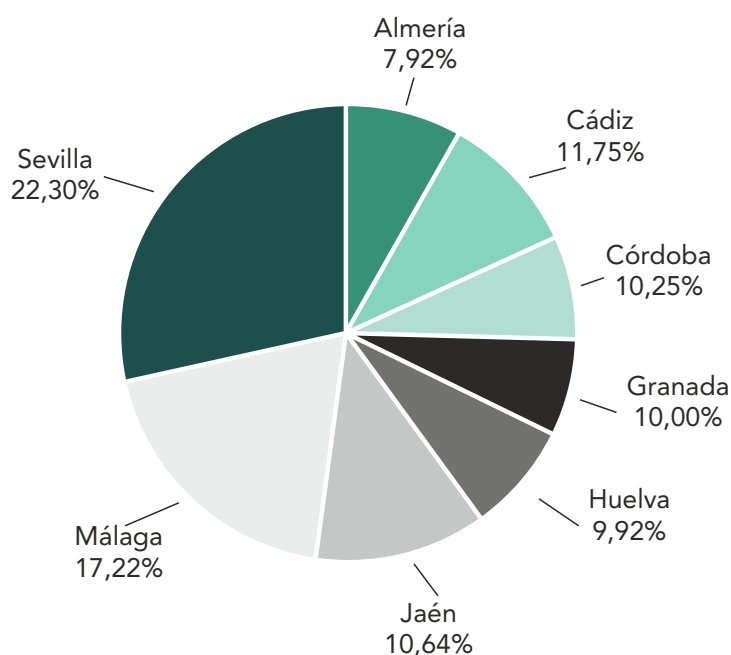
Del total de parados registrados en diciembre de 2022, el 60,74% corresponden a mujeres y el 39,26% son hombres. A la vista de estos resultados, de

manera general, el perfil del parado registrado a final del año 2021 es de mujer, mayor de 45 años, perteneciente al sector servicios y con estudios secundarios.

### Contrataciones

Durante 2022 se han efectuado 907.468 contratos en la provincia de Sevilla, representando el 22,30% del total de los realizados en la comunidad autónoma. La tasa de variación de la contratación provincial se ha situado en un -9,06% con respecto al año anterior. Cabe decir que, del total de contratos registrados en la provincia en 2022, su distribución según género se constituye en un 56,10% de contratos suscritos por hombres y un 43,89% a mujeres. Lo más destacado en este año en cuanto a contratación se refiere es el notable aumento de la contratación indefinida con la entrada en vigor de la reforma laboral.

### Distribución de la contratación en Andalucía. 2022

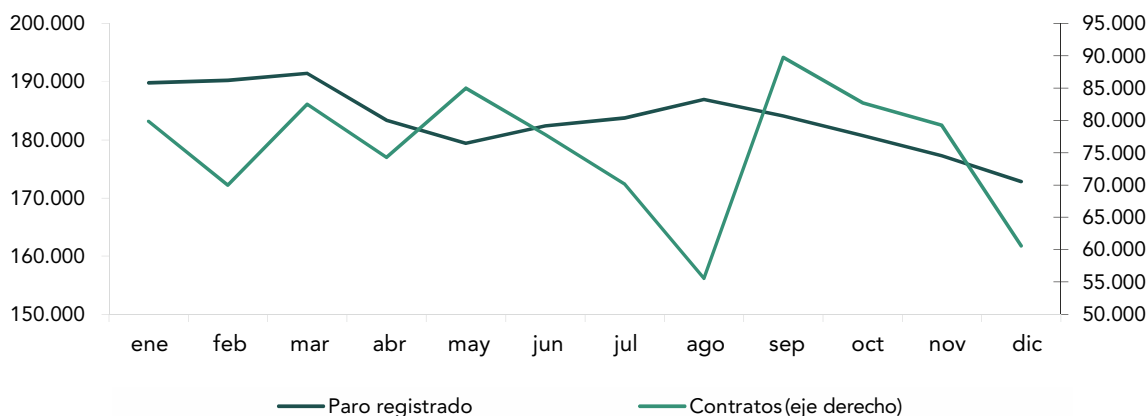


Fuente: Instituto de Estadística y Cartografía de Andalucía. Elaboración propia.

En lo que respecta a la estacionalidad, los meses con mayor número de contratos han sido los de septiembre, mayo y octubre. En

cuanto a los meses en los que se han registrado un menor número de contratos han sido los de agosto, diciembre y febrero.

## Paro registrado y contratos en la provincia de Sevilla. 2022



Fuente: Servicio Público de Empleo. Elaboración propia.

Atendiendo a la edad, los contratos en 2022 se han concentrado mayoritariamente en personas de edades comprendidas entre los 20 y los 49 años, representando el 78,97% de los realizados en la provincia en este año. En cuanto a las variaciones interanuales, han experimentado incremento de la contratación en 2022 los jóvenes hasta 20 años, siendo la tasa de variación interanual del 17,60%.

En cuanto a los sectores de actividad en 2022, se puede destacar que los contratos se realizaron en su mayoría en el sector servicios en un 62,68% y agricultura en un 21,66%. Dentro de servicios, el mayor número de contratos se registran en hostelería con un 14,53% del total de los realizados en la provincia, su tasa de variación ha sido del 2,88% con respecto al año anterior.

Con la entrada en vigor de la reforma laboral en marzo de 2022 se ha logrado una mejora en la estabilidad en el empleo. Esto se ve reflejado en el aumento de la contratación indefinida en este año, de manera que ha pasado a representar el

33% del total, frente al 7% que suponían en 2021.

### Afiliaciones a la Seguridad Social

El número de afiliaciones medio en 2022 ha alcanzado la cifra de 778.346 en la provincia de Sevilla, lo que ha supuesto una tasa de variación de 3,50% con relación al año anterior, es decir, 26.356 afiliaciones más que en 2021. Con ello, se ha continuado manteniendo el dato por encima de las 700 mil afiliaciones por quinto año consecutivo desde 2010. Asimismo, las variaciones relativas producidas tanto en Andalucía como en España han resultado positivas, se han cifrado en 3,61% y 3,88% respectivamente.

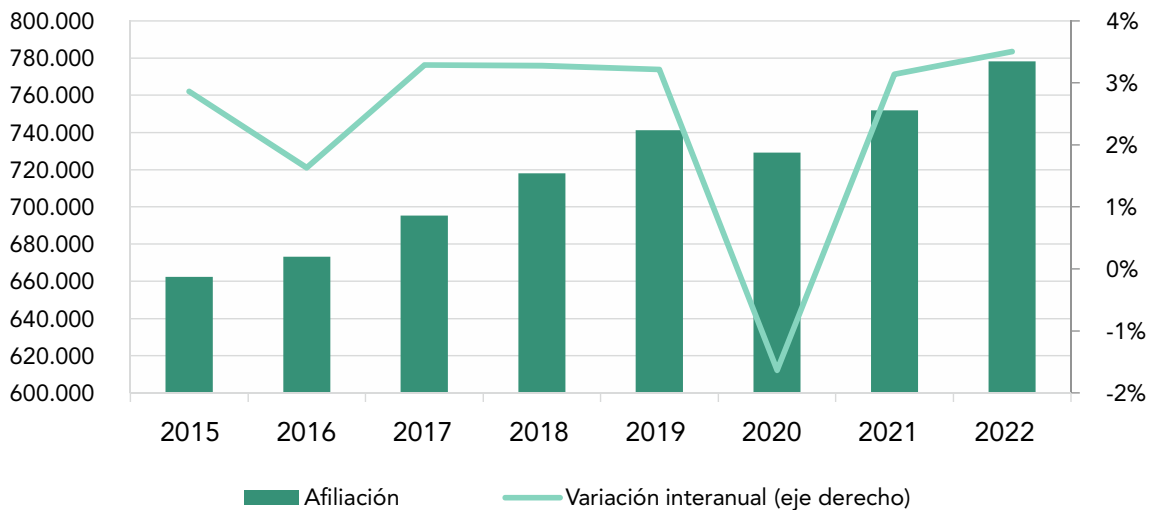
En cuanto a la evolución de este indicador en Sevilla a lo largo de 2022, las variaciones interanuales han sido crecientes en todo el año. Los incrementos han sido mayores durante el primer semestre, situados en valores por encima de 4%, y en torno al 3% en el segundo semestre del año, llegando las afiliaciones a 795.041 en diciembre de 2022.

## Afiliaciones a la Seguridad Social y tasas de variación interanual

	Sevilla		Andalucía		España	
	Afiliación	Variación interanual	Afiliación	Variación interanual	Afiliación	Variación interanual
2014	644.007	0,96%	2.696.795	1,94%	16.553.786	1,57%
2015	662.436	2,86%	2.774.371	2,88%	17.083.766	3,20%
2016	673.257	1,63%	2.841.103	2,41%	17.596.980	3,00%
2017	695.381	3,29%	2.950.630	3,86%	18.223.083	3,56%
2018	718.154	3,27%	3.041.761	3,09%	18.788.079	3,10%
2019	741.235	3,21%	3.132.550	2,98%	19.277.818	2,61%
2020	729.119	-1,63%	3.056.444	-2,43%	18.881.311	-2,06%
2021	751.990	3,14%	3.158.161	3,33%	19.357.309	2,52%
2022	778.346	3,50%	3.272.254	3,61%	20.107.668	3,88%

Nota: Valores promedio del periodo con datos medios de cada mes.  
Fuente: Ministerio de Inclusión, Seguridad Social y Migraciones.

## Afiliaciones a la Seguridad Social en la provincia de Sevilla



Nota: Valores promedio del periodo con datos medios de cada mes.  
Fuente: Ministerio de Inclusión, Seguridad Social y Migraciones.



## División territorial usada en el presente análisis

Comarcas	Municipios
Alcalá de Guadaíra	Alcalá de Guadaíra
Los Alcores	Carmona Mairena del Alcor Viso del Alcor (El)
Aljarafe	Albaida del Aljarafe Almensilla Aznalcázar Benacazón Bollullos de la Mitación Bormujos Camas Carrión de los Céspedes Castilleja de Guzmán Castilleja de la Cuesta Castilleja del Campo Coria del Río Espartinas Gelves Gines Huévar del Aljarafe Isla Mayor Mairena del Aljarafe Olivares Palomares del Río Pilas Puebla del Río (La) Salteras San Juan de Aznalfarache Sanlúcar la Mayor Santiponce Tomares Umbrete Valencina de la Concepción Villamanrique de la Condesa Villanueva del Ariscal
Bajo Guadalquivir	Cabezas de San Juan (Las) Coronil (El) Cuervo de Sevilla (El) Lebrija Molares (Los) Palacios y Villafranca (Los) Utrera
Campaña	Arahal Lantejuela Marchena Paradas Puebla de Cazalla (La)
Corredor de la Plata	Aznalcóllar Castilblanco de los Arroyos Castillo de las Guardas (El) Garrobo (El) Gerena Madroño (El) Ronquillo (El)

## División territorial usada en el presente análisis

Comarcas	Municipios	
Dos Hermanas	Dos Hermanas	
Écija y Comarca	Campana (La)	
	Cañada Rosal	
Serranía Suroeste	Écija	
	Fuentes de Andalucía	
	Luisiana (La)	
	Algámitas	
	Coripe	
	Montellano	
	Morón de la Frontera	
	Pruna	
	Saucejo (El)	
	Villanueva de San Juan	
Sierra Norte	Alanís de la Sierra	
	Almadén de la Plata	
	Cazalla de la Sierra	
	Constantina	
	Guadalcanal	
	Navas de la Concepción (Las)	
	Pedroso (El)	
	Puebla de los Infantes (La)	
	Real de la Jara (El)	
	San Nicolás del Puerto	
Sierra Sur	Aguadulce	
	Badolatosa	
	Casariche	
	Corrales (Los)	
	Estepa	
	Gilena	
Sierra Sur	Herrera	
	Lora de Estepa	
	Marinaleda	
	Martín de la Jara	
	Osuna	
	Pedrera	
	Roda de Andalucía (La)	
	Rubio (El)	
	Vega Alta	Alcolea del Río
		Lora del Río
Peñaflor		
Villanueva del Río y Minas		
Vega Media	Alcalá del Río	
	Algaba (La)	
	Brenes	
	Burguillos	
	Cantillana	
	Guillena	
	Rinconada (La)	
	Tocina	
	Villaverde del Río	
	Sevilla capital	Sevilla



## **CAPÍTULO 1**

### **TERRITORIO, CLIMATOLOGÍA Y MEDIO AMBIENTE**

1.1.TERRITORIO

1.2.CLIMATOLOGÍA

1.3.MEDIO AMBIENTE

## 1.1. TERRITORIO

### 1.1.1. Extensión y Coordenadas

### 1.1.2. Entidades Singulares de Población

#### NOTAS:

La información que figura bajo este epígrafe pretende situar geográficamente al municipio, así como algunas entidades de ámbito territorial inferior.

La superficie a la que se hace referencia es la de cada término municipal completo, usándose como fuente la Base Cartográfica Numérica a escala 25.000 del IGN.

La altitud se define tomando como referencia el nivel del mar.

Tanto la longitud (definida como longitud oeste), como la latitud, representan la distancia angular entre el referente y el meridiano de Greenwich o el Ecuador respectivamente.

En el presente apartado se ofrece la relación detallada de las Entidades singulares de población de cada uno de los municipios, referidos a 1 de enero de 2022.

Se entiende por Entidad singular de población cualquier área habitable del término municipal, habitada o excepcionalmente deshabitada, claramente diferenciada dentro del mismo, y que es conocida por una denominación específica que la identifica sin posibilidad de confusión.

Un área se considera habitable cuando existen en la misma vivienda habitadas o en condiciones de serlo. Un área se considera claramente diferenciada cuando las edificaciones y viviendas pertenecientes a la misma pueden ser perfectamente

identificadas sobre el terreno, y el conjunto de las mismas es conocido por una denominación. Por consiguiente, las urbanizaciones y zonas residenciales de temporada pueden tener carácter de entidades singulares de población, aún cuando sólo estén habitadas en ciertos períodos del año.

Ninguna vivienda puede pertenecer simultáneamente a dos o más entidades singulares. Un municipio puede constar de una o varias entidades singulares de población.

Si en un municipio no existen áreas habitables claramente diferenciadas, el municipio será considerado de entidad única.

Como unidad intermedia entre la entidad singular de población y el municipio existen, en algunas regiones, agrupaciones de entidades singulares (parroquias, hermandades, concejos, diputaciones, y otras), que conforman una entidad colectiva de población con personalidad propia y un origen marcadamente histórico.

Los conceptos de entidad singular y colectiva de población no deben ser confundidos con el de Entidad local de ámbito territorial inferior al municipio (entidades locales menores), definido por la Ley 7/1985 de 2 de abril, Reguladora de las Bases del Régimen Local, como unidad para la gestión, administración descentralizada y representación política dentro del municipio.

#### FUENTES:

1.1.1. Instituto de Estadística y Cartografía de Andalucía. Consejería de Economía, Hacienda y Fondos Europeos. Junta de Andalucía.

1.1.2. Nomenclátor 2022. Instituto Nacional de Estadística.

## 1.1.1. Extensión y Coordenadas

Municipio	Superficie (Km <sup>2</sup> )	Distancia a la capital (Km)	Altitud (m)	Latitud	Longitud
Aguadulce	13,7	97,9	268	37° 15'	-4° 59'
Alanís	281,2	93,2	670	38° 02'	-5° 43'
Albaida del Aljarafe	10,9	17,4	163	37° 25'	-6° 10'
Alcalá de Guadaíra	285,2	16,1	37	37° 20'	-5° 51'
Alcalá del Río	82,6	15,6	32	37° 31'	-5° 58'
Alcolea del Río	50,2	44,6	32	37° 36'	-5° 40'
Algaba (La)	18,1	9,8	9	37° 27'	-6° 00'
Algámitas	20,4	98,9	420	37° 00'	-5° 09'
Almadén de la Plata	256,0	63,4	451	37° 52'	-6° 04'
Almensilla	14,1	16,0	44	37° 18'	-6° 06'
Arahal	201,2	45,6	113	37° 15'	-5° 32'
Aznalcázar	450,2	26,7	65	37° 18'	-6° 15'
Aznalcóllar	199,5	35,0	137	37° 31'	-6° 16'
Badolatosa	47,8	129,4	219	37° 18'	-4° 40'
Benacazón	32,2	19,8	121	37° 21'	-6° 11'
Bollullos de la Mitación	62,6	15,7	89	37° 20'	-6° 08'
Bormujos	12,2	8,4	101	37° 22'	-6° 04'
Brenes	21,5	22,4	18	37° 33'	-5° 52'
Burguillos	43,2	23,4	77	37° 35'	-5° 58'
Cabezas de San Juan (Las)	229,9	48,5	68	36° 59'	-5° 56'
Camas	11,7	4,6	8	37° 23'	-6° 02'
Campana (La)	125,8	58,1	132	37° 34'	-5° 25'
Cantillana	107,1	32,4	25	37° 36'	-5° 49'
Cañada Rosal	25,8	80,9	155	37° 35'	-5° 12'
Carmona	922,6	34,5	234	37° 28'	-5° 38'
Carrión de los Céspedes	6,0	32,1	99	37° 21'	-6° 19'
Casariche	52,9	121,1	303	37° 17'	-4° 45'
Castilblanco de los Arroyos	323,8	35,6	326	37° 40'	-5° 59'
Castilleja de Guzmán	2,0	7,0	133	37° 24'	-6° 03'
Castilleja de la Cuesta	2,2	6,2	98	37° 23'	-6° 03'
Castilleja del Campo	16,2	33,9	119	37° 23'	-6° 20'
Castillo de las Guardas (El)	259,1	52,9	349	37° 41'	-6° 18'
Cazalla de la Sierra	356,4	77,7	584	37° 55'	-5° 45'
Constantina	481,6	72,6	555	37° 52'	-5° 37'
Coria del Río	62,1	14,4	7	37° 17'	-6° 03'
Coripe	51,5	76,8	323	36° 58'	-5° 26'
Coronil (El)	91,7	50,9	133	37° 04'	-5° 38'
Corrales (Los)	67,5	108,6	384	37° 05'	-4° 59'
Cuervo de Sevilla (El)	30,5	66,0	59	36° 51'	-6° 20'
Dos Hermanas	160,7	14,4	41	37° 16'	-5° 54'
Écija	978,5	86,6	103	37° 32'	-5° 04'
Espartinas	22,7	12,6	127	37° 22'	-6° 07'
Estepa	189,9	109,7	532	37° 17'	-4° 52'
Fuentes de Andalucía	150,6	61,5	173	37° 27'	-5° 20'
Garrobo (El)	44,4	35,1	266	37° 37'	-6° 10'
Gelves	8,1	8,2	5	37° 19'	-6° 01'
Gerena	129,2	23,7	93	37° 31'	-6° 09'
Gilena	51,0	105,4	464	37° 15'	-4° 54'
Gines	2,9	8,5	117	37° 23'	-6° 04'
Guadalcanal	275,1	99,4	665	38° 05'	-5° 49'
Guillena	227,1	19,9	20	37° 32'	-6° 03'
Herrera	53,5	113,5	247	37° 21'	-4° 50'
Huévar del Aljarafe	57,7	27,5	67	37° 21'	-6° 16'

## 1.1.1. Extensión y Coordenadas

Municipio	Superficie (Km <sup>2</sup> )	Distancia a la capital (Km)	Altitud (m)	Latitud	Longitud
Isla Mayor	114,5	40,9	3	37° 07'	-6° 10'
Lantejuela	17,8	76,3	150	37° 21'	-5° 13'
Lebrija	375,6	62,2	31	36° 55'	-6° 04'
Lora de Estepa	18,1	114,4	446	37° 16'	-4° 49'
Lora del Río	294,4	58,0	39	37° 39'	-5° 31'
Luisiana (La)	43,0	70,9	166	37° 31'	-5° 15'
Madroño (El)	103,1	68,7	357	37° 38'	-6° 30'
Mairena del Alcor	70,0	22,9	126	37° 22'	-5° 44'
Mairena del Aljarafe	17,7	9,2	65	37° 20'	-6° 04'
Marchena	378,7	58,1	130	37° 19'	-5° 25'
Marinaleda	24,8	103,3	201	37° 22'	-4° 57'
Martín de la Jara	49,2	108,6	404	37° 06'	-4° 57'
Molares (Los)	42,8	39,0	75	37° 09'	-5° 43'
Montellano	116,8	62,9	271	36° 59'	-5° 34'
Morón de la Frontera	432,1	63,6	230	37° 07'	-5° 27'
Navas de la Concepción (Las)	63,4	94,2	429	37° 55'	-5° 27'
Olivares	45,5	16,4	167	37° 25'	-6° 09'
Osuna	592,3	87,3	296	37° 14'	-5° 06'
Palacios y Villafranca (Los)	109,6	27,9	6	37° 09'	-5° 55'
Palmar de Troya (El)	33,0	45,7	21	37° 03'	-5° 48'
Palomares del Río	13,1	11,0	35	37° 19'	-6° 03'
Paradas	109,8	50,7	120	37° 17'	-5° 29'
Pedraera	60,6	107,5	460	37° 13'	-4° 53'
Pedroso (El)	314,3	63,8	408	37° 50'	-5° 45'
Peñaflor	82,9	75,0	52	37° 42'	-5° 20'
Pilas	46,0	31,7	66	37° 18'	-6° 18'
Pruna	100,7	94,0	552	36° 58'	-5° 13'
Puebla de Cazalla (La)	189,8	68,5	172	37° 13'	-5° 18'
Puebla de los Infantes (La)	154,3	79,8	230	37° 46'	-5° 23'
Puebla del Río (La)	375,2	16,8	20	37° 16'	-6° 03'
Real de la Jara (El)	157,5	78,8	461	37° 56'	-6° 09'
Rinconada (La)	138,8	11,9	11	37° 29'	-5° 58'
Roda de Andalucía (La)	76,7	118,7	403	37° 12'	-4° 46'
Ronquillo (El)	76,6	51,0	335	37° 43'	-6° 10'
Rubio (El)	20,8	100,1	204	37° 21'	-4° 59'
Salteras	57,5	12,1	152	37° 25'	-6° 06'
San Juan de Aznalfarache	4,1	5,6	8	37° 21'	-6° 01'
San Nicolás del Puerto	45,0	89,3	588	37° 59'	-5° 39'
Sanlúcar la Mayor	136,3	19,7	134	37° 23'	-6° 12'
Santiponce	8,4	8,7	14	37° 26'	-6° 02'
Saucejo (El)	92,3	102,3	534	37° 04'	-5° 05'
Sevilla	141,6	0,0	5	37° 23'	-5° 59'
Tocina	15,6	36,1	24	37° 36'	-5° 44'
Tomares	5,2	6,1	65	37° 22'	-6° 02'
Umbrete	12,5	16,2	120	37° 22'	-6° 09'
Utrera	651,7	32,5	45	37° 11'	-5° 46'
Valencina de la Concepción	25,2	8,8	151	37° 24'	-6° 04'
Villamanrique de la Condesa	57,7	36,1	31	37° 14'	-6° 18'
Villanueva de San Juan	34,7	94,3	479	37° 02'	-5° 10'
Villanueva del Ariscal	4,7	15,1	151	37° 23'	-6° 08'
Villanueva del Río y Minas	150,8	42,6	52	37° 39'	-5° 42'
Villaverde del Río	41,2	27,4	17	37° 35'	-5° 52'
Viso del Alcor (El)	20,2	25,9	145	37° 23'	-5° 43'

## 1.1.2. Entidades Singulares de Población

Municipio	Partido judicial	Nº Entidades	Denominación	Población		
				2022	Hombres	Mujeres
Aguadulce	Estepa	3	Aguadulce	2.033	999	1.034
			Cortijo del Marqués	6	3	3
			Huerta del Colegio	4	3	1
Alanís	Cazalla de la Sierra	1	Alanís	1.689	845	844
Albaida del Aljarafe	Sanlúcar la Mayor	1	Albaida del Aljarafe	3.236	1.594	1.642
Alcalá de Guadaíra	Alcalá de Guadaíra	5	Acebuchal (El)	3.914	2.023	1.891
			Alcalá de Guadaíra	68.908	34.046	34.862
			Gandul-Marchenilla	327	176	151
			Soledad (La)	2.129	1.096	1.033
			Trujillo-Cabeza del Sordo	639	349	290
Alcalá del Río	Sevilla	4	Alcalá del Río	10.046	5.120	4.926
			Esquivel	864	446	418
			San Ignacio del Viar	680	351	329
			Viar (El)	725	348	377
Alcolea del Río	Lora del Río	1	Alcolea del Río	3.308	1.654	1.654
Algaba (La)	Sevilla	2	Algaba (La)	15.724	7.751	7.973
			Aral (El)	767	404	363
Algámitas	Osuna	1	Algámitas	1.252	651	601
Almadén de la Plata	Cazalla de la Sierra	1	Almadén de la Plata	1.326	685	641
Almensilla	Coria del Río	1	Almensilla	6.415	3.205	3.210
Arahal	Marchena	5	Arahal	18.825	9.272	9.553
			Gironda (La)	162	121	41
			Monjas (Las)	410	229	181
			Santa Elo	21	14	7
			Valleverde	58	37	21
Aznalcázar	Sanlúcar la Mayor	1	Aznalcázar	4.664	2.373	2.291
Aznalcóllar	Sanlúcar la Mayor	1	Aznalcóllar	6.011	3.050	2.961
Badolatosa	Estepa	4	Badolatosa	2.546	1.327	1.219
			Burraco	3	1	2
			Corcoya	394	193	201
			Huertas de la Manga	169	89	80
Benacazón	Sanlúcar la Mayor	3	Benacazón	7.281	3.658	3.623
			Castilleja de Talhara	11	9	2
			Gelo	7	4	3
Bollullos de la Mitación	Sanlúcar la Mayor	1	Bollullos de la Mitación	11.136	5.567	5.569
Bormujos	Sevilla	1	Bormujos	22.536	11.168	11.368
Brenes	Lora del Río	1	Brenes	12.652	6.270	6.382
Burguillos	Sevilla	2	Burguillos	6.907	3.500	3.407
			Mudapelos	0	0	0
Cabezas de San Juan (Las)	Lebrija	5	Cabezas de San Juan (Las)	14.531	7.199	7.332
			Marismillas	1.469	764	705
			Sacramento	184	98	86
			San Leandro	106	56	50
			Vetaherrado	96	53	43
Camas	Sevilla	1	Camas	27.443	13.432	14.011
Campana (La)	Lora del Río	1	Campana (La)	5.177	2.584	2.593
Cantillana	Lora del Río	5	Cantillana	10.332	5.203	5.129
			Carretera de Brenes	18	8	10
			Monta (La)	135	69	66
			Estación de Ferrocarril	96	47	49
			Pajares (Los)	170	92	78
Cañada Rosal	Écija	1	Cañada Rosal	3.379	1.668	1.711
Carmona	Carmona	2	Carmona	28.242	14.207	14.035
			Guadajoz	1.037	550	487

## 1.1.2. Entidades Singulares de Población

Municipio	Partido judicial	Nº Entidades	Denominación	Población		
				2022	Hombres	Mujeres
Carrión de los Céspedes	Sanlúcar la Mayor	1	Carrión de los Céspedes	2.562	1.254	1.308
Casariche	Estepa	5	Casariche	4.869	2.485	2.384
			Riguelo (El)	327	171	156
			Cortijo Almeda	34	17	17
			Ribera Baja	32	18	14
			Viña Diego	70	41	29
Castilblanco de los Arroyos	Sevilla	1	Castilblanco de los Arroyos	5.027	2.536	2.491
Castilleja de Guzmán	Sevilla	1	Castilleja de Guzmán	2.866	1.470	1.396
Castilleja de la Cuesta	Sevilla	1	Castilleja de la Cuesta	17.230	8.355	8.875
Castilleja del Campo	Sanlúcar la Mayor	2	Castilleja del Campo	599	298	301
			Huerto Esquivel	25	12	13
Castillo de las Guardas (El)	Sevilla	14	Alcornocosa (La)	58	34	24
			Alisar (El)	0	0	0
			Archidona	40	20	20
			Arroyo de la Plata	249	126	123
			Aulaga (La)	76	39	37
			Cañadillas (Las)	15	7	8
			Cañuelo (El)	23	16	7
			Castillo de las Guardas (El)	842	436	406
			Cortecillas (Las)	11	5	6
			Minas del Castillo de las Guardas	81	49	32
			Pedrosillo (El)	0	0	0
			Peralejo (El)	18	7	11
			Peroamigo	12	7	5
Valdeflores	104	59	45			
Cazalla de la Sierra	Cazalla de la Sierra	7	Cazalla de la Sierra	4.481	2.207	2.274
			Dos Hermanas	21	14	7
			Estación de Cazalla	63	29	34
			Fábrica del Pedroso	29	14	15
			Galeón (El)	42	24	18
			Ganchosa (La)	21	11	10
			Solanas del Valle	43	21	22
Constantina	Cazalla de la Sierra	7	Baltrotas (Las)	36	13	23
			Carreteras (Las)	29	15	14
			Constantina	5.526	2.756	2.770
			Fuente El Negro	31	17	14
			Fuente Reina	34	19	15
			Robledo Viejo	99	54	45
			Cañada de la Jara	24	12	12
Coria del Río	Coria del Río	3	Carchena	510	266	244
			Coria del Río	29.483	14.615	14.868
			Vega (La)	721	374	347
Coripe	Morón de la Frontera	1	Coripe	1.220	590	630
Coronil (El)	Utrera	1	Coronil (El)	4.720	2.373	2.347
Corrales (Los)	Osuna	1	Corrales (Los)	3.984	2.031	1.953
Cuervo de Sevilla (El)	Lebrija	1	Cuervo de Sevilla (El)	8.623	4.349	4.274
Dos Hermanas	Dos Hermanas	4	Dos Hermanas	100.405	49.338	51.067
			Fuente del Rey	1.318	663	655
			Marisma y Puntales Adriano	56	28	28
			Quinto	35.782	17.419	18.363
Écija	Écija	10	Aceñuela (La)	57	32	25
			Arenales (Los)	44	23	21
			Cerro Perea	833	421	412



## 1.1.2. Entidades Singulares de Población

Municipio	Partido judicial	Nº Entidades	Denominación	Población		
				2022	Hombres	Mujeres
Écija			Écija	37.890	18.627	19.263
			Navalagrulla	150	81	69
			Isla del Vicario	161	82	79
			Isla Redonda	5	4	1
			San Antón	71	33	38
			Villanueva del Rey	256	140	116
			Isla Redonda La Aceñuela	276	138	138
Espartinas	Sanlúcar la Mayor	1	Espartinas	16.401	8.262	8.139
Estepa	Estepa	5	Alamedilla	40	24	16
			Estepa	12.236	6.079	6.157
			Gallo	24	14	10
			Pozo del Villar	26	15	11
			Salada (La)	64	33	31
Fuentes de Andalucía	Écija	1	Fuentes de Andalucía	7.173	3.569	3.604
Garrobo (El)	Sevilla	1	Garrobo (El)	821	419	402
Gelves	Sevilla	2	Gelves	8.477	4.183	4.294
			Parcelas de Porsiver	1.840	933	907
Gerena	Sevilla	1	Gerena	7.774	3.878	3.896
Gilena	Estepa	1	Gilena	3.702	1.871	1.831
Gines	Sevilla	1	Gines	13.507	6.651	6.856
Guadalcanal	Cazalla de la Sierra	1	Guadalcanal	2.589	1.297	1.292
Guillena	Sevilla	4	Guillena	9.163	4.623	4.540
			Pajanosas (Las)	2.462	1.262	1.200
			Torre de la Reina	1.556	763	793
			Serrano (El)	98	56	42
Herrera	Estepa	1	Herrera	6.503	3.238	3.265
Huérvar del Aljarafe	Sanlúcar la Mayor	1	Huérvar del Aljarafe	3.209	1.655	1.554
Isla Mayor	Coria del Río	1	Isla Mayor	5.767	2.877	2.890
Lantejuela	Osuna	1	Lantejuela	3.865	1.972	1.893
Lebrija	Lebrija	1	Lebrija	27.665	13.815	13.850
Lora de Estepa	Estepa	1	Lora de Estepa	883	460	423
Lora del Río	Lora del Río	6	Acebuchal (El)	128	64	64
			Álamo (El)	29	13	16
			Lora del Río	16.551	8.082	8.469
			Majadales (Los)	263	136	127
			Priorato (El)	974	511	463
			Setefilla	472	258	214
			Luisiana (La)	Écija	1	Luisiana (La)
Madroño (El)	Sevilla	5	Álamo (El)	43	22	21
			Juan Antón	26	13	13
			Juan Gallego	19	10	9
			Madroño (El)	167	84	83
			Villagordo	35	19	16
Mairena del Alcor	Carmona	3	Bencarrón	221	113	108
			Clavinque	2.428	1.225	1.203
			Mairena del Alcor	21.289	10.641	10.648
Mairena del Aljarafe	Sevilla	1	Mairena del Aljarafe	47.161	22.853	24.308
Marchena	Marchena	1	Marchena	19.264	9.561	9.703
Marinaleda	Estepa	2	Marinaleda	1.967	995	972
			Matarredonda	612	318	294
Martín de la Jara	Osuna	3	Cañuelo (El)	19	12	7
			Martín de la Jara	2.623	1.355	1.268
			Rejano (El)	1	1	0

## 1.1.2. Entidades Singulares de Población

Municipio	Partido judicial	Nº Entidades	Denominación	Población	Hombres	Mujeres
Molares (Los)	Utrera	1	Molares (Los)	3.559	1.813	1.746
Montellano	Morón de la Frontera	1	Montellano	6.976	3.499	3.477
Morón de la Frontera	Morón de la Frontera	1	Morón de la Frontera	27.357	13.458	13.899
Navas de la Concepción (Las)	Cazalla de la Sierra	1	Navas de la Concepción (Las)	1.552	761	791
Olivares	Sanlúcar la Mayor	1	Olivares	9.444	4.732	4.712
Osuna	Osuna	2	Osuna	17.259	8.554	8.705
			Puerto de la Encina	183	106	77
Palacios y Villafranca (Los)	Utrera	4	Chapatales (Los)	347	179	168
			Maribáñez	1.023	532	491
			Palacios y Villafranca (Los)	36.238	18.066	18.172
			Trobal (El)	1.054	534	520
Palmar de Troya (El)	Utrera	1	Palmar de Troya (El)	2.343	1.168	1.175
Palomares del Río	Coria del Río	1	Palomares del Río	9.083	4.551	4.532
Paradas	Marchena	4	Calvario (El)	86	51	35
			Monte-Palacio	0	0	0
			Palomar (El)	121	64	57
			Paradas	6.625	3.276	3.349
Pedraera	Estepa	1	Pedraera	5.110	2.527	2.583
Pedroso (El)	Cazalla de la Sierra	4	Cañadas del Romero	50	23	27
			Jarillas (Las)	11	7	4
			Navahonda	20	11	9
			Pedroso (El)	1.958	966	992
Peñaflor	Lora del Río	3	Peñaflor	3.284	1.651	1.633
			Vegas de Almenara	337	169	168
			Vereda (La)	64	36	28
Pilas	Sanlúcar la Mayor	1	Pilas	13.964	6.983	6.981
Pruna	Morón de la Frontera	1	Pruna	2.563	1.306	1.257
Puebla de Cazalla (La)	Morón de la Frontera	1	Puebla de Cazalla (La)	10.903	5.445	5.458
Puebla de los Infantes (La)	Lora del Río	1	Puebla de los Infantes (La)	2.990	1.468	1.522
Puebla del Río (La)	Coria del Río	1	Puebla del Río (La)	11.855	5.808	6.047
Real de la Jara (El)	Cazalla de la Sierra	1	Real de la Jara (El)	1.510	752	758
Rinconada (La)	Sevilla	8	Buitrago	2	1	1
			Cartuja (La)	26	14	12
			Casablanquilla	39	24	15
			Jarilla (La)	821	449	372
			Majaloba	110	56	54
			Rinconada (La)	10.544	5.312	5.232
			San José de la Rinconada	27.007	13.230	13.777
			Tarazona	960	514	446
Roda de Andalucía (La)	Estepa	3	Perenos (Los)	26	14	12
			Pérez (Los)	43	21	22
			Roda de Andalucía (La)	4.161	2.053	2.108
Ronquillo (El)	Sevilla	4	Hoyuelo (El)	3	2	1
			Ratilla (La)	7	4	3
			Ronquillo (El)	1.417	711	706
			Venta de Curro Fal	47	28	19
Rubio (El)	Osuna	1	Rubio (El)	3.352	1.669	1.683
Salteras	Sanlúcar la Mayor	2	Centro de Comarca Norte	19	11	8
			Salteras	5.597	2.712	2.885
San Juan de Aznalfarache	Sevilla	1	San Juan de Aznalfarache	22.138	10.658	11.480
San Nicolás del Puerto	Cazalla de la Sierra	2	Cerro del Hierro	88	41	47
			San Nicolás del Puerto	514	271	243

## 1.1.2. Entidades Singulares de Población

Municipio	Partido judicial	Nº Entidades	Denominación	Población		
				2022	Hombres	Mujeres
Sanlúcar la Mayor	Sanlúcar la Mayor	5	Estación de Benacazón	827	446	381
			Herrería (La)	6	3	3
			Sanlúcar la Mayor	11.980	5.819	6.161
			Tablante	780	414	366
			Villarán	527	273	254
Santiponce	Sevilla	1	Santiponce	8.507	4.220	4.287
Saucejo (El)	Osuna	3	Mezquitilla (La)	200	102	98
			Navarredonda	302	150	152
			Saucejo (El)	3.731	1.851	1.880
Sevilla	Sevilla	1	Sevilla	681.998	323.275	358.723
Tocina	Lora del Río	2	Rosales (Los)	4.679	2.318	2.361
			Tocina	4.805	2.395	2.410
Tomares	Sevilla	1	Tomares	25.341	12.518	12.823
Umbrete	Sanlúcar la Mayor	2	Umbrete	9.253	4.601	4.652
			Hacienda de Lopaz	0	0	0
Utrera	Utrera	6	Guadalema de los Quinteros	549	286	263
			Pinzón	410	203	207
			Torbiscal (El)	7	4	3
			Trajano	807	425	382
			Utrera	49.629	24.418	25.211
			Utrera	49.629	24.418	25.211
Valencina de la Concepción	Sevilla	1	Valencina de la Concepción	7.988	3.895	4.093
Villamanrique de la Condesa	Sanlúcar la Mayor	1	Villamanrique de la Condesa	4.580	2.238	2.342
Villanueva de San Juan	Osuna	1	Villanueva de San Juan	1.037	521	516
Villanueva del Ariscal	Sanlúcar la Mayor	1	Villanueva del Ariscal	6.715	3.262	3.453
Villanueva del Río y Minas	Lora del Río	2	Villanueva del Río	519	252	267
			Villanueva del Río y Minas	4.415	2.227	2.188
Villaverde del Río	Lora del Río	1	Villaverde del Río	7.711	3.909	3.802
Viso del Alcor (El)	Carmona	1	Viso del Alcor (El)	19.161	9.558	9.603
<b>Total</b>				<b>1.948.393</b>	<b>951.379</b>	<b>997.014</b>

## 1.2. CLIMATOLOGÍA

- 1.2.1. Temperaturas medias mensuales. 2019-2022
- 1.2.2. Temperaturas máximas mensuales. 2019-2022
- 1.2.3. Temperaturas mínimas mensuales. 2019-2022
- 1.2.4. Precipitaciones totales mensuales. 2019-2022
- 1.2.5. Días de Precipitación. 2019-2022
- 1.2.6. Horas mensuales de sol y porcentaje sobre la máxima teórica. 2017-2022

### NOTAS:

La información reseñada en este subcapítulo toma como referencia las estaciones meteorológicas situadas en los puntos más representativos de la provincia de Sevilla, de forma que se obtiene una información general de la misma.

Los casos en los que no se dispone de datos, aparecen señalados con un guión. La abreviatura VR significa que la

temperatura, bien sea máxima o mínima, se alcanzó en más de dos días. La abreviatura IP (inapreciable) indica que la precipitación que se alcanzó fue igual o inferior a 0,1.

Los datos relativos a las horas de sol mensuales indican las horas de sol registradas cada mes y su porcentaje sobre la máxima teórica, entendiéndose ésta, como el tiempo máximo de sol que puede haber durante el mes.

### FUENTES:

- 1.2.1. Agencia Estatal de Meteorología. Ministerio para la Transición Ecológica y el Reto Demográfico
- 1.2.2. Agencia Estatal de Meteorología. Ministerio para la Transición Ecológica y el Reto Demográfico
- 1.2.3. Agencia Estatal de Meteorología. Ministerio para la Transición Ecológica y el Reto Demográfico
- 1.2.4. Agencia Estatal de Meteorología. Ministerio para la Transición Ecológica y el Reto Demográfico
- 1.2.5. Agencia Estatal de Meteorología. Ministerio para la Transición Ecológica y el Reto Demográfico
- 1.2.6. Agencia Estatal de Meteorología. Ministerio para la Transición Ecológica y el Reto Demográfico

## 1.2.1. Temperaturas medias mensuales. 2019-2022

2019	Ene.	Feb	Mar	Abr	May	Jun	Jul	Ago	Sep	Oct	Nov	Dic	Año
Almadén de la Plata "Las Navas"	10	11,6	14	13,8	21,1	22,1	25,7	27	23,7	19,1	12,3	12,4	17,7
Carmona "Villegas"	10,2	13,2	15,7	16	22,7	23,6	26,9	27,8	25,1	19,9	14,2	13,5	19,1
Carrión de los Céspedes	10,1	12,5	15	15,3	21,4	22	25,6	26,8	24,1	19,5	14,1	13,4	18,3
Cazalla de la Sierra	8,2	10,1	12,1	12,5	19	20,4	23,9	25	22	17,5	10,9	11	16,0
Écija	9,4	11,7	14,1	14,9	21,5	23,5	26,3	28	24,7	19,8	13,4	12,5	18,3
Morón de la Frontera	9,9	12	14,7	14,9	21,2	22,5	25,9	27,6	24,6	20	13,9	12,7	18,3
Sevilla "San Pablo"	10,6	13,3	15,9	16,2	22,9	24	26,9	28,3	25,6	20,8	14,8	14	19,4
Sevilla "Tablada Aut Thies"	11,5	13,9	17,1	16,9	23,5	23,9	26,4	28	25,7	21	15,2	14,3	19,8

2020	Ene.	Feb	Mar	Abr	May	Jun	Jul	Ago	Sep	Oct	Nov	Dic	Año
Almadén de la Plata "Las Navas"	9,8	14	13,7	14,4	20,4	22,5	28,9	27,4	23,3	17,4	14,7	-	18,8
Carmona "Villegas"	10,8	15,3	15,5	17,1	22,7	24,1	29,9	28,4	25,2	18,8	16,2	11,5	19,6
Cazalla de la Sierra	8,4	12,3	11,7	-	18,4	20,7	26,8	25,4	21,7	15,3	13,2	8,8	16,6
Écija	10,3	14,7	-	17,4	22,4	25	31,2	29,5	25,7	19,1	16,8	11,7	20,3
Fuentes de Andalucía "El Travieso"	10,6	14,8	14,9	16,6	22,4	24,2	30,3	28,3	25,2	19,1	16,3	11	19,5
Guadalcanal "Cristo"	8,2	12,6	11,4	12,7	19,1	21,1	28,1	26	22,1	16	13,4	8,4	16,6
La Puebla de los Infantes	8,7	12,6	12,9	15,2	20	22,2	28	26,4	22,4	16,1	13,9	9,1	17,3
La Roda de Andalucía	9,4	13,4	13,3	14,9	20,2	22,8	-	-	23,4	16,6	16	9,7	16,0
Las Cabezas de San Juan "Majoletto"	11,3	15	15,3	16,6	21,6	23,2	29,1	27,4	24,9	18,7	16,7	11,7	19,3
Morón de la Frontera	10,4	14,1	14,4	16,3	21,5	23,3	29,4	27,7	25,3	19	16,8	11,9	19,2
Osuna "Sea"	11,3	15,7	15	16,6	22,7	24,8	30,8	29	25,2	19,3	17,3	11,6	19,9
Sevilla "San Pablo"	11,4	16	16,1	17,7	23,2	-	31	28,9	26	19,8	17,1	11,9	19,9
Sevilla "Tablada Aut Thies"	11,6	16	15,8	17,3	22,8	24,4	29,9	28,3	25,8	19,8	17,3	12,4	20,1

2021	Ene.	Feb	Mar	Abr	May	Jun	Jul	Ago	Sep	Oct	Nov	Dic	Año
Almadén de la Plata "Las Navas"	8,9	11,5	13,5	15,8	19,1	22,6	26,7	27,5	23,1	19,8	11,8	11,5	17,7
Carmona "Villegas"	10	13,6	15,2	18,4	21,4	-	28,1	28,3	24,8	21,4	13	12,9	18,8
Carrión de los Céspedes	9,7	13,5	15	17,8	20,1	22,9	27	27,3	24,1	21,1	13	13,1	18,7
Cazalla de la Sierra	7,2	10,4	11,9	14,1	17,3	21	24,9	25,6	21,7	18,1	9,9	10,3	16,0
Écija	10,4	13,3	14,3	17,9	21,5	24,8	28,8	29,1	25,2	21,3	12,8	12,9	19,4
Lora de Estepa	8,5	12,3	13,4	15,8	20	23,2	27,3	27,8	23,3	20	11,4	11,6	17,9
Morón de la Frontera	10,3	13,7	15,1	17,9	21,3	24,3	28,3	28,9	25,3	21,8	13,4	13,6	19,5
Sevilla "Tablada Aut Thies"	10,7	14,5	16,7	19,1	22,4	24,9	28,6	28,6	25,4	22,6	14,3	14,1	20,2
Sevilla "San Pablo"	10,3	14	15,3	18,3	21,4	24,6	28,5	28,7	25,2	21,7	13,4	13,2	19,6

2022	Ene.	Feb	Mar	Abr	May	Jun	Jul	Ago	Sep	Oct	Nov	Dic	Año
Carmona "Villegas"	11,3	13,7	14,2	16,3	23,4	25,6	30,2	28	24,4	22,3	16,1	13,9	20,0
Carrión de los Céspedes	11,6	13,5	13,8	15,8	21,9	24,5	29,1	26,8	23,9	22	16,1	14	19,4
Cazalla de la Sierra	8,8	11	10,8	12,3	18,7	22	27,2	25	21,1	19,2	13,1	11,3	16,7
Écija	11,1	13,8	14,4	16,5	23,1	-	30,5	29,2	24,8	23,1	16,2	14,1	19,7
Fuentes de Andalucía "El Travieso"	11,1	13,9	13,8	-	-	-	31,4	28,9	25	23	16,2	13,7	19,7
Guadalcanal "Cristo"	9,5	11,8	10,3	12,3	20	22,7	28,8	26,1	21,6	19,9	13,1	11,2	17,3
Las Cabezas de San Juan "Majoletto"	11,8	14,2	13,9	15,9	22,6	25	29,7	27,8	24,2	23,3	16,6	15,1	20,0
Lora de Estepa	10,4	13,2	12,1	14,1	21,5	24,3	29,4	27,5	23,1	22,1	14,9	13,2	18,8
Morón de la Frontera	11,5	13,7	14,2	15,9	22,5	25,5	30,6	28,6	25,1	23,3	16,8	14,8	20,2
Osuna "Sea" Sevilla "	12,2	14,8	13,8	16,1	23,2	26,3	31,2	29,3	25,3	23,7	16,9	15,1	20,7
Tablada Aut Thies"	12,6	15	14,9	16,7	23,5	26	30,6	28,2	25,3	23,6	17,5	14,8	20,7
Sevilla "San Pablo"	11,5	13,8	14,1	15,9	23,2	26,1	30,6	28,1	24,9	22,8	16,5	14,1	20,1

## 1.2.2. Temperaturas máximas mensuales (C°). 2019-2022

2019	Ene.		Feb		Mar		Abr		May		Jun		Jul		Ago		Sep		Oct		Nov		Dic		Año
	Temp.	Día	Temp.	Día	Temp.	Día	Temp.	Día	Temp.	Día	Temp.	Día	Temp.	Día	Temp.	Día	Temp.	Día	Temp.	Día	Temp.	Día	Temp.	Día	
Almadén de la Plata "Las Navas"	20,2	25	22,2	23	25,4	11	27,9	30	35,3	28	36	29	38,2	20	38,3	15	36,2	3	34	7	25,5	1	22,2	26	30,1
Carmona "Villegas"	20,6	26	25,1	24	28,5	11	30,7	30	36,8	13	36,9	2	40,6	19	39,9	17	38,7	3	35,3	8	27,5	1	21,6	16	31,9
Carrión de los Céspedes	20,7	25	23,9	28	28,3	11	30,8	30	35,8	13	36	28	40,2	19	40,2	17	37,3	2	35	8	27,8	1	22,2	26	31,5
Cazalla de la Sierra	19,6	12	21	28	24,3	15	26,7	30	33,4	28	36	29	37,2	20	36,8	17	35,5	4	33,2	7	24,9	1	22,4	25	29,3
Écija	21	6	24,1	27	27,1	11	31,1	30	36,1	28	39,1	29	39,4	24	41	17	37,9	1	34	7	27	1	21,9	25	31,6
Morón de la Frontera	19,9	25	24,2	26	26,7	15	29,9	30	35,1	28	36,3	2	39,2	11	39,7	17	37,7	3	33,8	8	25,6	1	23,7	27	31,0
Sevilla "San Pablo"	21,2	26	24,6	26	28,1	11	30,8	30	36,5	28	37,6	2	40,8	19	40,2	17	37,6	3	35,5	7	27,9	1	21,9	27	31,9
Sevilla "Tablada Aut Thies"	21,2	25	25,2	28	29	11	31,1	30	36,7	13	37,3	2	40,8	19	39,9	17	37,5	2	35,3	7	29,3	1	22,8	27	32,2

2020	Ene.		Feb		Mar		Abr		May		Jun		Jul		Ago		Sep		Oct		Nov		Dic		Año
	Temp.	Día	Temp.	Día	Temp.	Día	Temp.	Día	Temp.	Día	Temp.	Día	Temp.	Día	Temp.	Día	Temp.	Día	Temp.	Día	Temp.	Día	Temp.	Día	
Almadén de la Plata "Las Navas"	19	7	24,8	4	27,3	11	22,8	24	34,5	23	38	22	41	7	42,3	1	36,8	7	31,5	7	27,1	2	-	-	31,4
Carmona "Villegas"	18,7	16	24,9	3	29,5	11	26,3	24	37,7	23	41,1	22	42,8	20	42,4	1	37,6	6	34,1	8	29,2	2	22,2	12	32,2
Cazalla de la Sierra	20,4	8	23,7	2	26,6	11	-	-	32,4	23	36,4	22	39,7	7	39,6	1	36,5	7	30,7	7	26,4	2	19,6	22	30,2
Écija	19,1	16	26,3	28	-	-	25,7	7	37,9	23	41,4	29	44,7	26	43,5	1	38,1	7	33,4	7	29,8	2	21,6	12	32,9
Fuentes de Andalucía "El Travieso"	17,5	16	23,6	23	29,7	11	25,6	24	37	23	39,3	23	43,7	26	42,5	1	37	7	33,5	8	28,2	2	20,7	12	31,5
Guadalcanal "Cristo"	18,2	8	23	23	26,3	11	21,2	24	32,3	23	36,7	22	40	6	39,1	26	36,2	6	30,3	7	24,6	2	17,8	22	28,8
La Puebla de los Infantes	18,2	8	24,2	3	28,5	11	24,7	23	36,5	23	39,2	23	42,8	26	43,4	1	36,6	7	32,4	8	28,4	2	21,4	12	31,4
La Roda de Andalucía	19,7	7	25,8	3	29,3	11	23,3	18	34,8	23	38,6	29	-	-	-	-	35,8	7	33,5	7	28,9	2	18,8	22	28,9
Las Cabezas de San Juan "Majoleto"	20,1	16	25,3	23	29,9	11	25,2	23	37,4	23	39,3	22	42,1	7	41,4	1	37,5	12	34,2	7	28,1	2	20,2	1	31,7
Morón de la Frontera	19,5	16	24,6	23	30,8	11	24,8	23	36,6	23	39,8	22	42,7	20	42,7	1	38,5	12	34	7	29,8	2	20,7	12	32,0
Osuna "Sea"	17,9	16	25,1	3	27,9	11	23,5	19	36	22	38,7	29	41,6	7	41,5	1	35,9	7	32,1	7	29,1	2	20,1	22	30,8
Sevilla "San Pablo"	18,9	7	25,5	4	31	11	25,9	23	37,5	24	-	-	43,2	20	42,6	1	38	12	34	8	29,2	2	21,6	12	31,6
Sevilla "Tablada Aut Thies"	20,5	8	25,6	4	30	11	26,7	24	37	23	41,1	22	42,2	20	41,9	1	39	12	35,2	8	29,6	2	23	12	32,7

2021	Ene.		Feb		Mar		Abr		May		Jun		Jul		Ago		Sep		Oct		Nov		Dic		Año
	Temp.	Día	Temp.	Día	Temp.	Día	Temp.	Día	Temp.	Día	Temp.	Día	Temp.	Día	Temp.	Día	Temp.	Día	Temp.	Día	Temp.	Día	Temp.	Día	
Almadén de la Plata "Las Navas"	23	28	21,2	17	25,5	31	25,4	6	32,2	19	35,5	9	39,8	10	44,5	14	34,6	5	30,7	8	22,3	9	23,9	31	29,9
Carmona "Villegas"	22	28	23,6	17	28,4	31	28,4	6	35	29	-	-	41,5	10	44,6	14	38,6	5	31,9	6	25,8	11	22,6	12	31,1
Carrión de los Céspedes	22,5	28	22,7	17	29,7	31	27,9	6	35	21	38,3	9	40,9	10	45,3	14	37	5	32,3	8	24,8	4	22,5	12	31,6
Cazalla de la Sierra	22,8	28	21,6	17	25,2	31	23,7	7	31,1	29	35,9	9	38,8	10	43	14	34,4	5	29,4	8	21,4	13	25	31	29,4
Écija	24	28	24,4	17	28,4	31	28,7	7	35,1	31	38,4	9	41,7	22	46,6	14	38,2	12	32,1	6	24,6	19	23,7	12	32,2
Lora de Estepa	24,3	28	22,9	17	24,3	30	25,1	7	32	19	35,4	10	39,3	11	43,8	14	34,4	7	29,3	6	21,6	13	24,3	31	29,7
Morón de la Frontera	22,4	28	23,6	14	30,3	31	28,8	6	35	29	38,8	8	43,2	10	45,5	14	39,2	5	33,1	6	24,3	14	24,8	12	32,4
Sevilla "Tablada Aut Thies"	23,6	28	24,5	17	31,2	31	29,1	6	35	19	38,8	8	41,8	10	44,6	16	38,3	5	33,7	6	26,1	14	23,2	12	32,5
Sevilla "San Pablo"	22,6	28	24,1	17	30,2	31	27,2	6	35,1	29	38,7	8	42,1	10	44,9	14	38,5	5	32,3	6	24,6	1	22	12	31,9

2022	Ene.		Feb		Mar		Abr		May		Jun		Jul		Ago		Sep		Oct		Nov		Dic		Año
	Temp.	Día	Temp.	Día	Temp.	Día	Temp.	Día	Temp.	Día	Temp.	Día	Temp.	Día	Temp.	Día	Temp.	Día	Temp.	Día	Temp.	Día	Temp.	Día	
Carmona "Villegas"	21,5	31	26,2	22	22,3	1	30,6	17	39,1	20	42,3	12	44,3	25	40,1	2	37,9	11	33,1	4	26,6	1	21,8	11	32,2
Carrión de los Céspedes	22,6	31	25,3	22	22,7	2	30,7	17	37,4	20	41	13	44,8	24	40,9	2	37,7	11	33,4	4	26,4	1	21,8	11	32,1
Cazalla de la Sierra	23,6	1	23,3	22	19,9	1	26,4	16	32,9	19	38,5	12	41,3	24	38,6	2	34,7	11	32,4	5	25,8	1	22,2	26	30,0
Écija	25	1	26,6	22	23	9	31	17	37,6	21	-	-	43,5	24	41,8	2	39,6	11	35,3	27	27,6	2	23,9	25	32,3
Fuentes de Andalucía "El Travieso"	21,2	30	26	22	21,8	1	-	-	-	-	-	-	43,9	24	41	2	39,2	11	33,7	27	26,5	1	20,9	27	30,5
Guadalcanal "Cristo"	22,2	1	22,3	22	19,2	28	25,6	16	34,4	20	38,2	13	40,6	24	38,6	1	33,7	10	30,8	5	22,9	1	19,9	26	29,0
Las Cabezas de San Juan "Majoleto"	22,1	31	26,6	22	22,4	1	29,8	16	36,1	20	41,2	13	43,4	14	41,4	2	39,4	11	34,5	27	26,8	2	22,3	25	32,2
Lora de Estepa	21,9	3	23,2	22	19,7	1	27,7	17	33	21	38,9	13	41,2	24	38,2	12	36	10	31	26	25,1	2	22	26	29,8
Morón de la Frontera	23	30	27,6	22	22,7	28	30,3	17	38,7	20	42,7	12	45,2	13	41,5	2	39,8	11	35,4	27	27,9	2	23,4	25	33,2
Osuna "Sea"	23,6	1	24,6	22	20,9	2	29,3	17	35,2	19	41	13	43,1	24	40,6	2	37,1	10	33,2	27	26,3	1	23,4	25	31,5
Sevilla "Tablada Aut Thies"	22,2	3	27,5	22	23,6	1	31,2	17	38,6	20	41,3	13	44,3	25	40,3	21	38,2	11	34,3	2	27,6	4	22,6	11	32,6
Sevilla "San Pablo"	21,8	31	25,4	22	22	2	30,1	17	41	20	42,6	12	44,8	13	40,3	2	37,9	11	33,1	4	26	1	21,5	11	32,2

## 1.2.3. Temperaturas mínimas mensuales (C°). 2019-2022

2019	Ene.		Feb		Mar		Abr		May		Jun		Jul		Ago		Sep		Oct		Nov		Dic		Año
	Temp.	Día	Temp.	Día	Temp.	Día	Temp.	Día	Temp.	Día	Temp.	Día	Temp.	Día	Temp.	Día	Temp.	Día	Temp.	Día	Temp.	Día	Temp.	Día	
Almadén de la Plata "Las Navas"	1,1	12	1,5	3	4	7	4,6	4	8,9	17	9,7	6	13,2	5	14,6	27	13,1	23	7,2	15	1,5	16	4,7	31	7,0
Carmona "Villegas"	-0,5	11	0,9	4	5,2	7	6,6	4	11,6	7	11,4	15	15,1	6	16,1	6	14,2	27	7,9	23	2,9	17	4,9	18	8,0
Carrión de los Céspedes	-0,5	14	1,4	4	3,7	7	4,6	4	9	7	7,8	17	11,8	5	13,2	3	11,3	24	5,7	15	2,3	19	3,1	11	6,1
Cazalla de la Sierra	-2,2	12	-1,6	3	1,4	22	2,7	12	6,9	20	7,6	6	11,6	3	12,7	13	10,7	23	3,4	15	-0,8	16	0,9	31	4,4
Écija	-2,3	12	-0,9	4	2,3	20	4,6	26	9,7	7	10,2	15	14,8	9	16,9	13	12,3	23	5,8	16	-1,6	16	1,8	12	6,1
Morón de la Frontera	-2	8	0,2	3	3,4	15	3,9	4	10,2	18	10,9	6	14,2	5	14,9	13	12,8	24	7	16	0,6	16	1,8	12	6,5
Sevilla "San Pablo"	0,5	6	1,4	3	4,4	7	6,9	11	11,4	18	12,5	15	16,2	5	16,7	13	14,7	24	8,9	24	1,3	16	4,2	12	8,3
Sevilla "Tablada Aut Thies"	1,9	11	1	3	5,7	7	6,6	6	12,1	7	13,5	11	15,8	8	16,7	13	14,8	24	8	23	3,1	16	4,3	12	8,6

2020	Ene.		Feb		Mar		Abr		May		Jun		Jul		Ago		Sep		Oct		Nov		Dic		Año
	Temp.	Día	Temp.	Día	Temp.	Día	Temp.	Día	Temp.	Día	Temp.	Día	Temp.	Día	Temp.	Día	Temp.	Día	Temp.	Día	Temp.	Día	Temp.	Día	
Almadén de la Plata "Las Navas"	3	14	5,9	29	3,9	16	5	1	8,7	14	9	8	15,6	3	14,5	29	12	26	6,8	27	5,6	24	-	-	8,2
Carmona "Villegas"	1,9	13	5,5	27	6,9	6	7,5	3	11,3	13	12,6	13	16,6	4	16,6	15	13,3	26	7	27	6,1	24	-	31	9,6
Cazalla de la Sierra	-1,3	13	2,3	24	0,8	8	-	-	7,7	10	7,5	8	12,7	3	11,5	30	10	29	2,7	15	1,8	24	-3,6	27	4,7
Écija	-0,2	13	3,8	23	-	-	7,2	4	9,2	14	12,4	9	17,8	4	16,2	12	10,5	26	6	27	5,8	23	-1	31	8,0
Fuentes de Andalucía "El Travieso"	2,3	13	5,8	27	5,5	8	7,6	3	9,9	15	13	13	17,5	9	16,2	29	13,8	26	8,1	16	5,9	24	0,4	31	8,8
Guadalcanal "Cristo"	2	20	5,1	26	2,5	17	3,2	1	7,4	10	5,6	8	12,5	3	11,4	29	9	26	6	27	4,5	28	-0,7	26	5,7
La Puebla de los Infantes	-3,2	13	-0,6	24	-0,4	8	2,4	3	8	11	7,7	13	11	4	9,8	31	6,4	29	0,7	16	0,1	23	-4,4	31	3,1
La Roca de Andalucía	-1	11	1,9	27	1,1	7	4,4	3	7	5	9,5	9	-	-	-	-	9	26	4,1	16	6	10	-2,5	27	4,0
Las Cabezas de San Juan "Majoleto"	2,9	13	4,2	24	6	23	7,7	4	10,7	11	12,7	13	16,9	10	14,2	16	12,3	26	7,1	27	7,2	23	-0,6	30	8,4
Morón de la Frontera	-0,4	13	2,6	24	3,4	8	6,6	3	9,6	5	11,2	13	16,8	1	14,7	29	11,6	26	6,9	13	3,2	23	-0,8	31	7,1
Osuna "Sea"	4,3	20	8,9	27	6,9	6	9,3	2	11,6	14	14	13	18,2	9	16,8	29	14,8	26	9,2	3	8,9	27	2,7	27	10,5
Sevilla "San Pablo"	3,1	13	6,6	27	6,4	8	8,5	3	11,6	15	-	-	19,6	10	17,6	30	15,1	26	8,6	15	6,7	24	0,7	31	9,5
Sevilla "Tablada Aut Thies"	3,4	9	7	26	6,8	8	7,3	1	10,6	13	12,5	13	17,5	4	17,1	20	14,7	28	7,6	27	7,9	28	0,5	31	9,4

2021	Ene.		Feb		Mar		Abr		May		Jun		Jul		Ago		Sep		Oct		Nov		Dic		Año
	Temp.	Día	Temp.	Día	Temp.	Día	Temp.	Día	Temp.	Día	Temp.	Día	Temp.	Día	Temp.	Día	Temp.	Día	Temp.	Día	Temp.	Día	Temp.	Día	
Almadén de la Plata "Las Navas"	-1,7	12	3,7	22	3,1	21	7,9	30	5,6	1	10,5	21	13,1	7	13,9	1	14,3	25	9,6	22	2,2	23	3	3	7,1
Carmona "Villegas"	-2,3	3	3,6	22	2,7	21	8,4	18	7,6	2	-	-	16	14	16	2	14,4	28	10,2	27	1,1	24	1,1	3	7,2
Carrión de los Céspedes	-2,4	3	4,8	18	2,1	22	8,1	18	5,6	2	9,8	2	13,2	2	13	1	12,8	19	9,4	22	1,9	28	1	1	6,6
Cazalla de la Sierra	-4,8	3	0,1	22	0	21	3,7	18	2	2	8,6	4	12,2	7	12,1	8	11,7	19	5,8	22	-1,4	23	-1,5	3	4,0
Écija	-3	3	4,1	23	1	21	8,9	18	6,6	2	12	2	15,4	8	16,3	2	14,2	28	9,8	4	-0,3	27	-0,7	3	7,0
Lora de Estepa	-2,4	3	3,8	23	2,3	21	8	18	7,2	2	11,3	2	16,8	20	15,4	28	13,8	26	10,2	5	2	24	1	3	7,5
Morón de la Frontera	-1,8	3	3	22	1	21	8,5	9	6,6	2	12,4	2	15,8	8	15,2	1	14,6	19	10,6	4	0,8	28	1,7	4	7,4
Sevilla "Tablada Aut Thies"	-1,6	3	4,5	22	5,4	22	10,4	18	9,2	1	13,8	2	17,6	2	17,3	2	15,8	25	11,6	4	2,6	24	2,9	3	9,1
Sevilla "San Pablo"	-1,5	3	4,5	22	1,6	21	9,9	3	7,6	2	12,9	2	16,6	2	16,6	8	16	26	10,9	22	2,7	24	2,5	3	8,4

2022	Ene.		Feb		Mar		Abr		May		Jun		Jul		Ago		Sep		Oct		Nov		Dic		Año
	Temp.	Día	Temp.	Día	Temp.	Día	Temp.	Día	Temp.	Día	Temp.	Día	Temp.	Día	Temp.	Día	Temp.	Día	Temp.	Día	Temp.	Día	Temp.	Día	
Carmona "Villegas"	0,9	20	1,7	15	3,6	6	5,7	3	11	2	12,9	28	14,3	1	16,1	18	11,6	28	10,2	1	2,2	30	3,1	3	7,8
Carrión de los Céspedes	0,4	9	1	15	1,9	6	5,8	7	9	3	10,4	28	11,9	1	14,5	18	11,1	26	12,1	29	1,5	30	4,3	2	7,0
Cazalla de la Sierra	-1,9	9	0	15	0,1	6	2,5	7	6,6	2	7,4	4	10,5	4	12,1	8	8,5	30	7,3	1	-0,1	30	0,3	3	4,4
Écija	-0,6	9	0,7	15	3,2	6	5,7	21	10,9	5	-	-	14,9	1	16,8	18	11,9	30	9,9	1	1,2	29	3	2	7,1
Fuentes de Andalucía "El Travieso"	1,5	20	3,4	15	5,1	6	-	-	-	-	-	-	17	5	17,6	17	12,5	30	11,4	1	3,9	30	4	3	8,5
Guadalcanal "Cristo"	2	5	3,3	15	2,1	4	0,5	3	5,5	2	8,7	22	12,4	4	13,5	17	9,2	29	12	1	3,2	30	3,3	3	6,3
Las Cabezas de San Juan "Majoleto"	1,6	9	3,5	1	4,9	6	6,2	3	10,5	25	14,1	27	16	6	15,4	17	11	30	11,3	1	2,4	30	4,9	31	8,5
Lora de Estepa	1,1	8	2,5	15	4,1	6	3,4	3	9,4	5	12	5	15,2	6	15,7	16	12,1	26	10,9	1	3,2	29	5,3	2	7,9
Morón de la Frontera	0	9	1,4	15	2,8	6	6,2	21	11,1	25	13,5	28	14,7	6	16,1	17	13	30	11,2	1	2,1	30	3,1	31	7,9
Osuna "Sea"	4,3	7	4,7	15	6,9	4	6,6	6	12,6	4	15,5	22	16,7	6	18,4	16	13,1	30	15,3	1	6,1	29	8,6	31	10,7
Sevilla "Tablada Aut Thies"	2,1	9	4,3	15	4,8	6	7,5	7	11,4	3	15	4	16,1	1	17,4	15	12,8	30	13,4	1	4,8	30	5,6	3	9,6
Sevilla "San Pablo"	1,1	9	3,1	15	4,3	6	6,7	7	10,6	2	14,3	4	15,5	1	17,7	18	13,1	29	12,4	1	3,1	30	4,1	3	8,8



1.2.4. Precipitaciones totales mensuales (litros/m<sup>2</sup>). 2019-2022

2019	Ene.	Feb	Mar	Abr	May	Jun	Jul	Ago	Sep	Oct	Nov	Dic
Almadén de la Plata "Las Navas"	34,4	3	41	87,5	0	-	-	0	14,8	11,4	62	202,2
Carmona "Villegas"	-	1,2	16	45,6	0	0	0	0	16	-	53,8	-
Carrión de los Céspedes	35,6	1,6	19,4	82,2	0	0	0	0	1,8	16,4	40,6	126
Cazalla de la Sierra	47,6	2,4	48	119	0	0	0	0	27,8	37,9	69,4	-
Écija	44,5	1,5	26,7	84,9	0	0	0	0	11	24,1	-	-
Morón de la Frontera	57,2	0,1	25,8	68,9	0	0,1	0	0	18,2	21,7	55,6	83,1
Sevilla "San Pablo"	28,4	0,3	5,1	75,5	0	0	0	0	3,3	7,7	62	83,1
Sevilla "Tablada Aut Thies"	-	1,2	4,2	67,2	0	0	0	0	2,2	4,4	43,4	77,6

2020	Ene.	Feb	Mar	Abr	May	Jun	Jul	Ago	Sep	Oct	Nov	Dic
Almadén de la Plata "Las Navas"	-	0,4	69,6	-	46,2	0,2	0	0	25,4	-	106	-
Carmona "Villegas"	59,8	1	-	70,2	36,6	0	0	0,2	-	-	-	-
Carrión de los Céspedes "Depuradora"	112,7	0,4	71,2	88,1	61,6	0	0,2	0	43,3	40,3	80,4	-
Cazalla de la Sierra	94,3	-	-	-	71,6	2,2	9,1	0	39,7	-	140,4	40,9
Écija	60,9	1	-	-	23,9	0	1,1	0,9	13,2	-	119,3	23,6
Fuentes de Andalucía "El Travieso"	-	3,6	83,4	64,8	34,2	0	1,4	-	18,6	18,2	82,8	36,8
Guadalcanal "Cristo"	55,4	1,2	75,6	-	49,4	0,2	6,6	0,4	11,2	107	137,8	78,8
La Puebla de los Infantes	-	3,1	-	-	30,6	0	0,4	5,7	7,6	49,6	139,4	33
La Roda de Andalucía	-	0,4	-	73	30,4	0,6	-	-	-	37	-	-
Las Cabezas de San Juan "Majoletto"	59	2	53	43	6,6	0	1,2	6,8	33,6	72,6	36	-
Morón de la Frontera	60,7	2	72,6	63,9	34,5	0	1,7	0	6,4	25,7	66,1	37,4
Osuna "Sea"	48,2	0	82	57,4	58,6	2,8	0,4	-	2,8	-	85	39,6
Sevilla "San Pablo"	52,6	0,7	58,8	72,4	54,3	1,2	0,9	1	11,5	39,6	77,3	22,5
Sevilla "Tablada Aut Thies"	74,4	1,2	64,8	69,6	67,6	0	4	0	7,6	26,8	89,8	26

2021	Ene.	Feb	Mar	Abr	May	Jun	Jul	Ago	Sep	Oct	Nov	Dic
Almadén de la Plata "Las Navas"	76,8	-	27,2	119,4	-	6	0	0	76,4	49,6	17,2	-
Carmona "Villegas"	91,4	31,6	15	-	8,4	9,8	-	0	-	18,4	-	-
Carrión de los Céspedes	59,6	67	25,4	82	8,6	-	0	0	87,2	26,2	31,4	173,2
Cazalla de la Sierra	115,3	79,7	40,1	-	29,7	-	-	-	79,3	61,2	15,9	202,7
Écija	-	-	-	49,3	6	30,2	0	-	38	25,6	13,8	67,5
Lora de Estepa	104,8	51	26,6	59,2	6	12,4	-	0	21,8	21,4	-	-
Morón de la Frontera	101,1	31,3	17,9	25,2	7,4	17,2	0	0	34,5	19,8	47,5	65,1
Sevilla "Tablada Aut Thies"	83,8	45,1	17,5	33	9,3	5,8	0,3	0	29,9	-	29,9	-
Sevilla "San Pablo"	96,4	54	22,4	25,4	13,4	5	0	0	40,4	21,6	28,8	168,6

2022	Ene.	Feb	Mar	Abr	May	Jun	Jul	Ago	Sep	Oct	Nov	Dic
Carmona "Villegas"	-	7,4	-	-	-	-	0	1	-	-	22,2	152
Carrión de los Céspedes	1,4	3,4	141,2	54,8	7,2	0	0	10,4	59	22	24	115,4
Cazalla de la Sierra	4	5,1	-	-	-	0	0	8,1	46,8	27	34,4	256,2
Écija	2,4	10,2	109,1	-	3,3	-	0	0	-	-	25,3	-
Fuentes de Andalucía "El Travieso"	0,6	4,4	-	64,0	7,4	0,6	0	-	19,6	0	20,4	-
Guadalcanal "Cristo"	4	15	86,2	67,4	0,2	0	0	9	-	30	30,4	128,4
Las Cabezas de San Juan "Majoletto"	-	-	145	41,2	3	0,2	-	0	21	13,4	46,4	-
Lora de Estepa	9,8	-	182,6	75,3	33,6	-	0	1,2	8,2	19	41,6	160,2
Morón de la Frontera	2,1	8,4	149,4	70,4	6,6	0,3	0	0,2	10,4	19,3	27,7	121,3
Osuna "Sea" Sevilla "	6,4	8,2	159,6	55,6	16,4	0	0	2	17,4	13,4	25,8	-
Tablada Aut Thies"	0	-	96,8	77,2	14,6	0	0	0,8	11	23,8	19	146
Sevilla "San Pablo"	0,5	2,1	97,6	63,4	6,4	0	0	1,7	5,9	30,7	21,4	133,5



## 1.2.5. Días de precipitación. 2019-2022

2019	Ene.	Feb	Mar	Abr	May	Jun	Jul	Ago	Sep	Oct	Nov	Dic
Almadén de la Plata "Las Navas"	4	2	5	14	0	-	-	0	3	4	16	8
Carmona "Villegas"	-	1	6	13	0	0	0	0	5	-	11	-
Carrión de los Céspedes	4	1	5	11	0	0	0	0	1	3	13	8
Cazalla de la Sierra	7	2	5	14	0	0	0	0	5	5	19	-
Écija	4	1	5	14	0	0	0	0	6	5	-	-
Morón de la Frontera	4	1	5	12	0	1	0	0	7	4	14	8
Sevilla "San Pablo"	5	2	2	12	0	0	0	0	3	2	13	7
Sevilla "Tablada Aut Thies"	-	1	4	12	0	0	0	0	2	2	13	5

2020	Ene.	Feb	Mar	Abr	May	Jun	Jul	Ago	Sep	Oct	Nov	Dic
Almadén de la Plata "Las Navas"	-	2	9	-	8	1	0	0	2	-	12	-
Carmona "Villegas"	7	2	-	16	7	0	0	1	-	-	-	-
Carrión de los Céspedes "Depuradora"	9	1	8	14	7	0	1	0	3	5	12	-
Cazalla de la Sierra	19	-	-	-	8	2	1	0	4	-	17	21
Écija	10	1	-	-	7	0	2	3	5	-	13	14
Fuentes de Andalucía "El Travieso"	-	1	10	16	8	0	1	-	4	7	13	12
Guadalcanal "Cristo"	11	1	11	-	7	1	1	1	3	6	15	18
La Puebla de los Infantes	-	3	-	-	6	0	1	2	2	6	10	12
La Roda de Andalucía	-	2	-	14	8	1	-	-	-	8	-	-
Las Cabezas de San Juan "Majoletto"	8	3	12	6	2	0	2	3	6	10	11	-
Morón de la Frontera	8	3	10	12	10	0	1	0	3	4	11	13
Osuna "Sea"	7	0	12	9	10	2	1	-	2	-	9	12
Sevilla "San Pablo"	8	2	11	11	7	1	1	2	5	4	11	10
Sevilla "Tablada Aut Thies"	6	2	9	13	7	0	1	0	2	4	11	8

2021	Ene.	Feb	Mar	Abr	May	Jun	Jul	Ago	Sep	Oct	Nov	Dic
Almadén de la Plata "Las Navas"	15	-	5	10	-	3	0	0	4	4	5	-
Carmona "Villegas"	13	9	7	-	4	3	-	0	-	4	-	-
Carrión de los Céspedes	13	13	5	6	3	-	0	0	5	4	5	11
Cazalla de la Sierra	19	15	6	-	4	-	-	-	5	4	9	15
Écija	-	-	-	12	4	5	0	-	7	4	9	12
Lora de Estepa	16	10	6	11	4	2	-	0	5	4	-	-
Morón de la Frontera	14	13	6	9	4	5	0	0	5	4	7	10
Sevilla "Tablada Aut Thies"	15	10	4	9	3	3	1	0	3	-	6	-
Sevilla "San Pablo"	15	9	4	7	3	3	0	0	4	4	3	8

2022	Ene.	Feb	Mar	Abr	May	Jun	Jul	Ago	Sep	Oct	Nov	Dic
Carmona "Villegas"	-	4	-	-	-	-	0	1	-	-	10	18
Carrión de los Céspedes	6	5	16	9	2	0	0	3	3	5	7	18
Cazalla de la Sierra	3	5	-	-	-	0	0	3	7	9	12	23
Écija	1	3	19	-	2	-	0	0	-	-	9	-
Fuentes de Andalucía "El Travieso"	3	5	-	7	3	1	0	-	5	-	9	-
Guadalcanal "Cristo"	2	5	16	8	1	0	0	4	-	8	14	16
Las Cabezas de San Juan "Majoletto"	-	-	17	10	2	1	-	0	5	3	10	-
Lora de Estepa	2	-	18	11	4	-	0	3	3	2	7	17
Morón de la Frontera	2	3	19	9	2	0	0	2	4	3	10	16
Osuna "Sea" Sevilla "	2	5	17	9	3	0	0	2	2	3	9	-
Tablada Aut Thies"	0	-	16	9	3	0	0	1	2	6	5	15
Sevilla "San Pablo"	2	4	17	9	3	0	0	2	4	7	7	18

## 1.2.6. Horas mensuales de sol y porcentaje sobre la máxima teórica. 2017-2022

## Sevilla "San Pablo"

Año	Ene.	Feb	Mar	Abr	May	Jun	Jul	Ago	Sep	Oct	Nov	Dic
2017	257,2	144,4	251,3	307	327,8	397,1	400,3	363,9	328,1	289,2	243,6	216,4
%	84	48	68	78	75	90	89	86	88	83	80	72
2018	188,6	231,6	195,3	271,2	294,8	332,5	395,4	363,1	312,3	238,2	162,5	246,5
%	61	77	52	69	67	76	88	86	84	68	53	83
2019	236,7	256,5	305,5	269,7	367,9	399	354,9	383,8	287,9	283,3	158,9	190,1
%	77	85	82	68	86	91	82	91	77	81	52	64
2020	182,8	246,2	250,5	225	335	-	-	350,1	252	259,4	160,8	116,1
%	60	78	67	57	76	-	-	93	78	80	61	50
2021	141,7	149	266,3	227,2	351,9	348,3	393,8	368,9	280,2	280,3	227,7	190,1
%	62	49	72	58	80	79	88	88	75	80	74	64
2022	244,9	221,5	153,2	262,3	342,6	364,8	386,2	353,2	304,8	215,8	175,4	141
%	80	73	42	66	78	83	86	84	82	61	58	47

## Morón de la Frontera

Año	Ene.	Feb	Mar	Abr	May	Jun	Jul	Ago	Sep	Oct	Nov	Dic
2017	247,7	134,5	224,2	284,2	317,2	378,4	374,6	342,6	286,6	279,8	231,7	208,9
%	80	45	60	72	72	86	84	81	77	80	76	70
2018	163,2	210,2	158,4	247,6	284,9	314,1	393,5	356,3	264,1	224,7	149,5	223,7
%	53	69	42	63	65	71	88	85	71	64	49	75
2019	217,1	249,8	256,8	238,5	364,3	372,4	358,7	366,6	249	265,5	151,3	185,3
%	71	82	69	60	83	85	80	87	67	76	49	62
2020	187,5	239,8	189,1	174,9	256,6	366,8	381,9	368,8	256,4	267,3	191,4	164,4
%	61	76	51	49	72	83	86	88	69	77	63	55
2021	171,2	149,7	227,6	225	335,9	343	380,8	356,4	260,2	267,4	222,5	190,3
%	56	49	61	57	77	78	85	85	70	77	73	64
2022	235,9	223,8	117,3	271,7	341,2	362	381,9	347	279,7	203,1	187,6	164,5
%	77	74	33	69	78	82	85	83	75	60	61	55

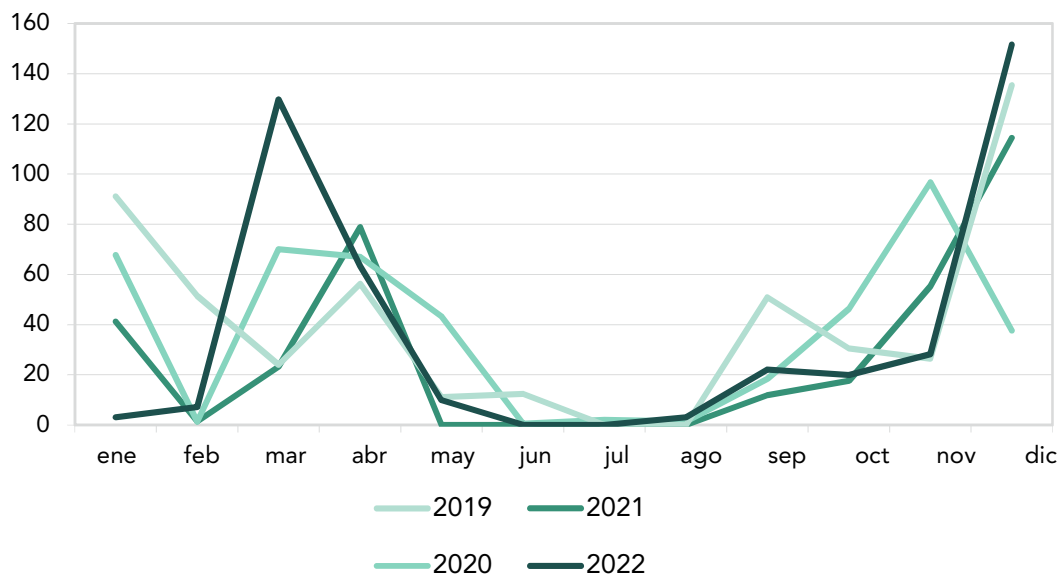
## 1.2. Climatología

### Precipitaciones en litros por metro cuadrado. 2019-2022

Año	Ene.	Feb	Mar	Abr	May	Jun	Jul	Ago	Sep	Oct	Nov	Dic
2019	41,3	1,4	23,3	78,9	0	0	0	0	11,9	17,7	55,3	114,4
2020	67,8	1,3	70,1	66,9	43,3	0,5	2,1	1,4	18,4	46,3	96,7	37,6
2021	91,2	51,4	24,0	56,2	11,1	12,3	0,1	0	50,9	30,5	26,4	135,4
2022	3,1	7,1	129,7	63,3	9,9	0,1	0	3,1	22,1	19,9	28,2	151,6

litros/m<sup>2</sup>

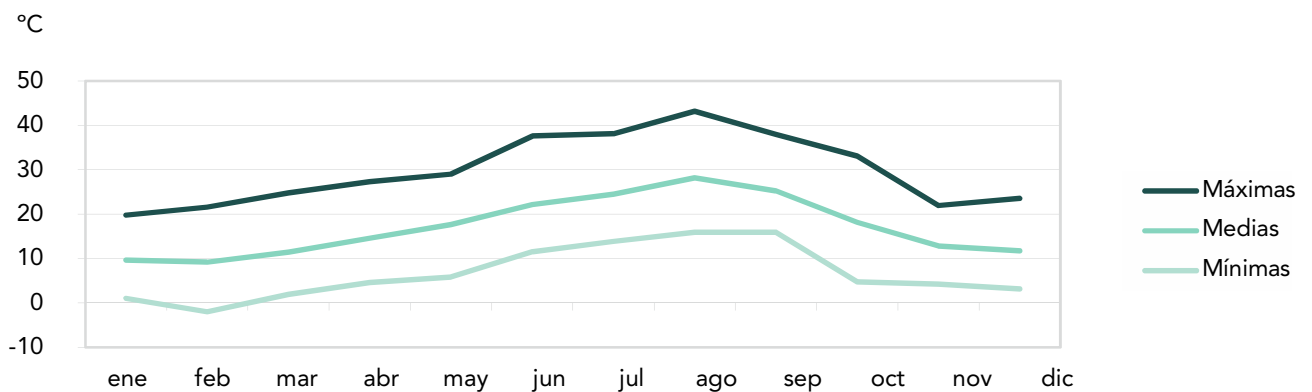
Precipitaciones en litros por metro cuadrado. 2019-2022



### Temperaturas medias de la provincia (°C). 2018

	Ene.	Feb	Mar	Abr	May	Jun	Jul	Ago	Sep	Oct	Nov	Dic
Máximas	19,8	21,5	24,8	27,3	29,0	37,6	38,1	43,2	37,9	33,1	21,9	23,5
Medias	9,6	9,2	11,4	14,6	17,6	22,1	24,5	28,2	25,2	18,1	12,9	11,8
Mínimas	1,0	-2,0	2,0	4,6	5,8	11,5	13,8	15,9	15,9	4,7	4,3	3,2

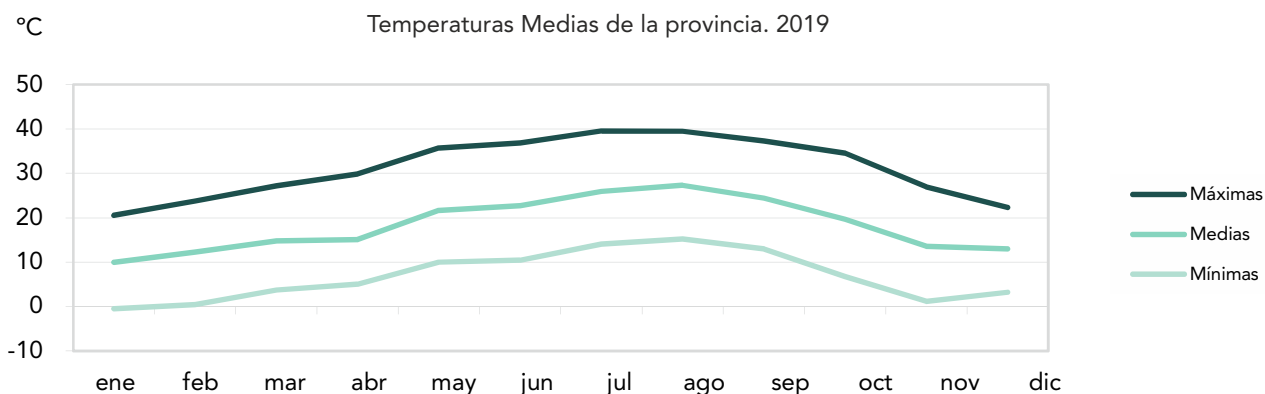
Temperaturas Medias de la provincia. 2018



## 1.2. Climatología

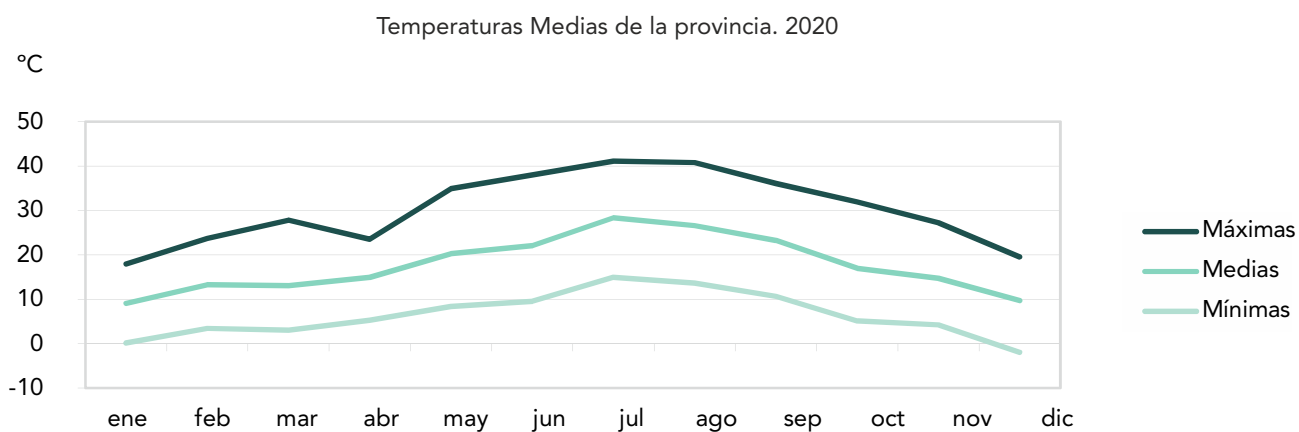
### Temperaturas medias de la provincia (°C). 2019

Año	Ene.	Feb	Mar	Abr	May	Jun	Jul	Ago	Sep	Oct	Nov	Dic
Máximas	20,6	23,8	27,2	29,9	35,7	36,9	39,6	39,5	37,3	34,5	26,9	22,3
Medias	10,0	12,3	14,8	15,1	21,7	22,8	26,0	27,3	24,4	19,7	13,6	13,0
Mínimas	-0,5	0,5	3,8	5,1	10,0	10,5	14,1	15,2	13,0	6,7	1,2	3,2



### Temperaturas medias de la provincia (°C). 2020

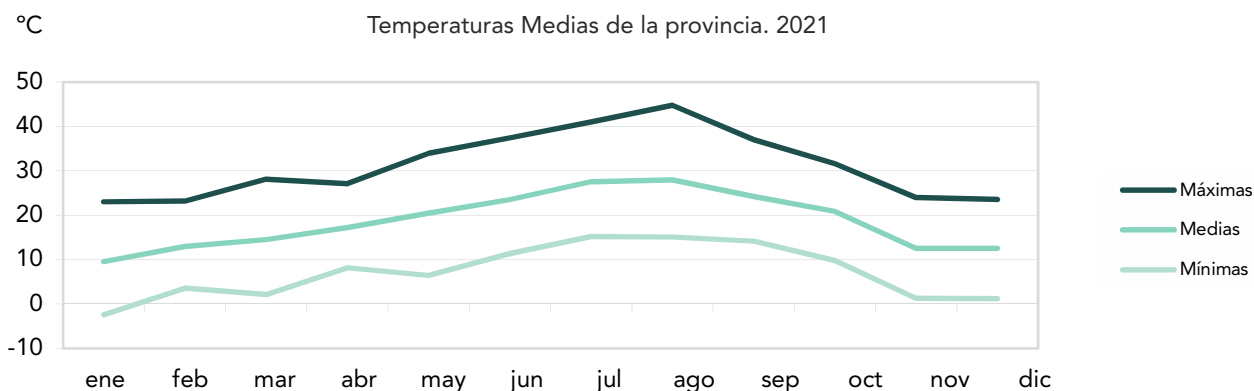
	Ene.	Feb	Mar	Abr	May	Jun	Jul	Ago	Sep	Oct	Nov	Dic
Máximas	19,1	24,8	28,9	24,6	36,0	39,1	42,2	41,9	37,2	33,0	28,3	20,6
Medias	10,2	14,3	14,2	16,1	21,3	23,2	29,5	27,7	24,3	18,1	15,8	10,8
Mínimas	1,3	4,5	4,2	6,4	9,5	10,6	16,1	14,7	11,7	6,2	5,4	-0,8



## 1.2. Climatología

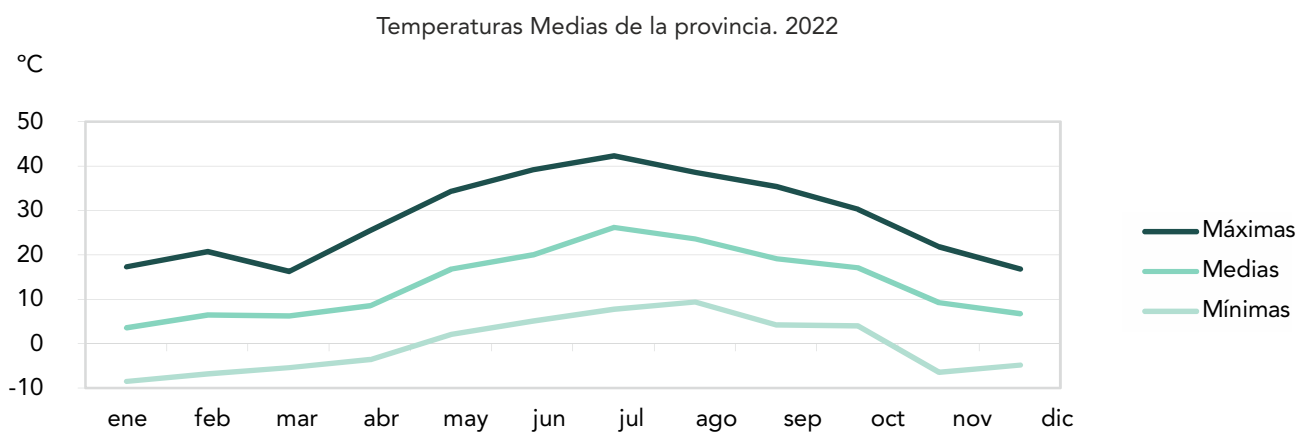
### Temperaturas medias de la provincia (°C). 2021

Año	Ene.	Feb	Mar	Abr	May	Jun	Jul	Ago	Sep	Oct	Nov	Dic
Máximas	23,0	23,2	28,1	27,1	33,9	37,5	41,0	44,8	37,0	31,6	23,9	23,6
Medias	9,6	13,0	14,5	17,2	20,5	23,5	27,6	28,0	24,2	20,9	12,6	12,6
Mínimas	-2,4	3,6	2,1	8,2	6,4	11,4	15,2	15,1	14,2	9,8	1,3	1,2



### Temperaturas medias de la provincia (°C). 2022

	Ene.	Feb	Mar	Abr	May	Jun	Jul	Ago	Sep	Oct	Nov	Dic
Máximas	22,6	25,4	21,7	29,3	36,7	40,8	43,4	40,3	37,6	33,4	26,3	22,1
Medias	11,1	13,5	13,4	15,3	22,1	24,8	29,9	27,8	24,1	22,4	15,8	13,8
Mínimas	1,0	2,5	3,7	5,2	9,9	12,4	14,6	15,9	11,7	11,5	2,8	4,1



## 1.3. MEDIO AMBIENTE

1.3.1. Número de Puntos Limpios en la provincia de Sevilla. 2020

1.3.2. Plantas de Recuperación-Compostaje de residuos urbanos. 2019

1.3.3. Plantas de Transferencia de residuos urbanos. 2019

1.3.4. Plantas de Transferencia de residuos de construcción y demolición. 2019

1.3.5. Infraestructuras para la generación de energía eléctrica con renovables.  
31 de diciembre de 2022

### NOTAS:

Los Puntos Limpios son lugares acondicionados convenientemente para la recepción y acopio de residuos domiciliarios (específicos) aportados por los particulares y que no deben ser depositados en los contenedores habituales situados en la vía pública. Todo ello con vistas a su posterior recogida por gestores autorizados que se encargan de su recuperación, reciclado o tratamiento adecuado en plantas, evitando de este modo que sean depositados en vertederos.

Las Plantas de Recuperación y Compostaje son instalaciones construidas junto a un Vertedero controlado, donde se clasifican y separan los residuos antes de ser depositados en él, para recuperar aquellos que puedan ser objeto de reciclaje o valorización y evitar así su vertido. En estas plantas se clasifican los distintos materiales que entran como plásticos, férricos y materia orgánica, esta última se somete a un proceso específico para la elaboración del compost (Zona de Compostaje).

Las Plantas de Transferencia son aquellas instalaciones de gestión de residuos que sirven de punto intermedio para transferir los residuos urbanos a su destino final en las Plantas de Recuperación y Compostaje, donde se encuentra el Vertedero controlado. A veces llevan asociadas una Planta de Clasificación que separa y clasifica algunos tipos de residuos antes de ser transferidos y, de este modo, llevarlos directamente al recuperador final.

Compostaje: es la descomposición biológica aeróbica de residuos orgánicos en condiciones técnicas controladas, mediante el cual los microorganismos (micro-fauna y flora del suelo) actúan sobre la materia biodegradable (desechos orgánicos vegetales y animales), permitiendo obtener "compost", es decir, un abono que mejora la estructura y la estabilidad de la tierra.

Separación: es la clasificación de los residuos según sus elementos, ya sean vidrios, metales, papel, plástico o simplemente materia orgánica. Para la recuperación de los diferentes tipos de materiales se emplean medios técnicos, a través de cribas de diferentes tamaños, separadores magnéticos, lectores ópticos, etc., además de recursos humanos que hacen una separación manual.

Comercialización: los residuos que han sido separados de forma selectiva, tanto el compost como los materiales reutilizables (papel, vidrio, metales y plásticos principalmente), serán comercializados para su posterior tratamiento y reutilización.

Vertedero controlado: en todo el proceso de recuperación y compostaje dentro de una planta quedará una fracción de residuos que no se han podido recuperar, denominada rechazo. Estos residuos se derivan para ser enterrados bajo tierra hacia una zona de vertido, donde grandes superficies son excavadas e impermeabilizadas formando los vasos de vertidos, que están sometidos a procedimientos de control técnico para que

cumplan las medidas legales y sanitarias vigentes.

Los residuos que se depositan allí se compactan y recubren con tierra diariamente, al no haber presencia de oxígeno se produce una descomposición anaerobia de los mismos que degrada la materia orgánica a formas más estables, dando lugar a la formación de biogás, mezcla de gases entre los que destaca el metano.

Por otra parte, hay que indicar que la provincia de Sevilla y los 106 municipios que la conforman, incluyendo Sevilla, se encuentra articulada en materia de residuos por las diferentes mancomunidades y/o consorcios en las que se integran la mayoría de ellos, que han cedido todas o algunas de sus competencias dependiendo de los territorios y particularidad de cada municipio.

Según el Informe de Infraestructuras energéticas de la provincia de Sevilla de 31 de diciembre de 2022 la potencia renovable instalada en la provincia es de 2.253,4 MW dirigida para generación electricidad, lo que supone un 22,1% de toda Andalucía. Para la generación de energía eléctrica con renovables se dispone de:

- Plantas de aprovechamiento del gas de vertedero (bien de gas de vertedero, bien en depuradoras de

aguas residuales). La provincia cuenta con un 46,9% del total instalado en la comunidad.

- Parques eólicos conectados a la red (5 parques).
- Centrales de energía hidroeléctrica (8 centrales), pese a que la orografía de la provincia y el clima generalmente seco no propicia un mayor aprovechamiento de este tipo de energía.
- Centrales de energía termosolar de tecnología de torre, tecnología de colectores cilindro parabólicas y experimentales de discos Stirling. Sevilla representa el 44,9% del total instalado en Andalucía.
- Instalaciones fotovoltaicas conectadas a red, contando con 1.589,86 MW en funcionamiento y de 1,41 MW en sistemas aislados, lo que supone un 33,8% del total instalado en Andalucía. El número de instalaciones en autoconsumo conectadas a red, es decir, de consumidores de la red eléctrica que generan su propia electricidad a partir de energía solar para autoconsumo y reducir su factura eléctrica, se estima que se acerca a las 25.000 instalaciones con una potencia de más de 166,34 MW a la fecha de 31/12/2022.

#### FUENTES:

- 1.3.1. Área de Servicios Públicos Supramunicipales. Diputación de Sevilla.
- 1.3.2. Área de Servicios Públicos Supramunicipales. Diputación de Sevilla.
- 1.3.3. Área de Servicios Públicos Supramunicipales. Diputación de Sevilla.
- 1.3.4. Área de Servicios Públicos Supramunicipales. Diputación de Sevilla.
- 1.3.5. Agencia Andaluza de la Energía. Consejería de Industria, Energía y Minas.

## 1.3.1. Número de Puntos Limpios. 2020

Municipio	Población 2020	Unidades
Aguadulce	2.035	1
Alcalá de Guadaíra	75.533	1
Alcalá del Río	12.186	1
Alcolea del Río	3.347	1
Algaba (La)	16.503	1
Algámitas	1.253	1
Almadén de la Plata	1.307	1
Arahal	19.533	1
Aznalcóllar	6.083	1
Badolatosa	3.079	1
Bollullos de la Mitación	10.931	1
Brenes	12.501	1
Burguillos	6.766	1
Cabezas de San Juan (Las)	16.358	1
Camas	27.560	1
Campana (La)	5.238	1
Cañada Rosal	3.325	1
Carmona	28.834	1
Casariche	5.429	1
Castilblanco de los Arroyos	4.899	1
Castilleja de la Cuesta	17.516	1
Castillo de las Guardas (El)	1.468	1
Cazalla de la Sierra	4.684	1
Constantina	5.864	1
Coria del Río	30.908	1
Coronil (El)	4.717	1
Corrales (Los)	3.938	1
Cuervo de Sevilla (El)	8.656	1
Dos Hermanas	135.050	2
Écija	39.893	1
Espartinas	15.824	1
Estepa	12.497	2
Fuentes de Andalucía	7.152	1
Gerena	7.674	1
Gilena	3.727	1
Guillena	12.903	1
Herrera	6.464	1
Isla Mayor	5.825	1
Lantejuela	3.846	1
Lebrija	27.578	2
Lora del Río	18.630	1
Luisiana (La)	4.578	1
Mairena del Alcor	23.698	1
Marchena	19.329	1
Martín de la Jara	2.665	1
Morón de la Frontera	27.633	1
Olivares	9.466	1
Osuna	17.621	1
Palacios y Villafranca (Los)	38.548	1
Paradas	6.857	1
Pedrera	5.158	1
Peñaflor	3.639	1
Pilas	13.952	1



## 1.3.1. Número de Puntos Limpios. 2020

Municipio	Población 2020	Longitud
Pruna	2.605	1
Puebla de Cazalla (La)	10.932	2
Puebla del Río (La)	11.920	1
Real de la Jara	1.494	1
Rinconada (La)	39.062	2
Roda de Andalucía (La)	4.175	1
Ronquillo (El)	1.377	1
Rubio (El)	3.369	1
San Juan de Aznalfarache	21.774	1
Saucejo (El)	4.235	1
Sevilla	691.395	4
Tocina	9.486	1
Umbrete	9.000	1
Utrera	50.962	1
Villamanrique de la Condesa	4.477	1
Villanueva de San Juan	1.090	1
Villanueva del Río y Minas	4.847	1
Villaverde del Río	7.842	1
Viso del Alcor (El)	19.324	1
Población atendida con Puntos Limpios	1.710.024	80
Total población provincia	1.950.219	
Total Ayuntamientos con Puntos Limpios	72	
Total Puntos Limpios	80	

## 1.3.2. Plantas de Recuperación-Compostaje de residuos urbanos. 2019

Planta de Recuperación-Compostaje	Municipio	Mancomunidad / Consorcio
Alcalá de Guadaíra	Albaida del Aljarafe	Guadalquivir
	Alcalá de Guadaíra	Los Alcores
	Almensilla	Guadalquivir
	Aznalcázar	Guadalquivir
	Aznalcóllar	Guadalquivir
	Benacazón	Guadalquivir
	Bollullos de la Mitación	Guadalquivir
	Bormujos	Guadalquivir
	Cabezas de San Juan (Las)	No mancomunado
	Carmona	Los Alcores
	Carrión de los Céspedes	Guadalquivir
	Castilleja de Guzmán	Guadalquivir
	Castilleja del Campo	Guadalquivir
	Coronil (El)	No mancomunado
	Cuervo de Sevilla (El)	No mancomunado
	Dos Hermanas	Los Alcores
	Espartinas	Guadalquivir
	Gelves	Guadalquivir
	Gines	Guadalquivir
	Huévar del Aljarafe	Guadalquivir
	Isla Mayor	Guadalquivir
	Lebrija	No mancomunado
	Mairena del Alcor	Los Alcores
	Montellano	No mancomunado
	Olivares	Guadalquivir
	Palacios y Villafranca (Los)	Los Alcores
	Palomares del Río	Guadalquivir
	Pilas	Guadalquivir
	Puebla del Río (La)	Guadalquivir
	Salteras	Guadalquivir
	Sanlúcar la Mayor	Guadalquivir
	Santiponce	Guadalquivir
Sevilla	Los Alcores	
Umbrete	Guadalquivir	
Utrera	No mancomunado	
Valencina de la Concepción	Guadalquivir	
Villamanrique de la Condesa	Guadalquivir	
Villanueva del Ariscal	Guadalquivir	
Viso del Alcor (El)	Los Alcores	

## 1.3.2. Plantas de Recuperación-Compostaje de residuos urbanos. 2019

Planta de Recuperación-Compostaje	Municipio	Mancomunidad / Consorcio
Alcalá del Río	Alanís	Sierra Morena (Norte)
	Alcalá del Río	Servicios La Vega
	Alcolea del Río	Servicios La Vega
	Algaba (La)	Servicios La Vega
	Almadén de la Plata	Sierra Morena (Norte)
	Brenes	Servicios La Vega
	Burguillos	Servicios La Vega
	Camas	No mancomunado
	Cantillana	Servicios La Vega
	Castilblanco de los Arroyos	Servicios La Vega
	Castilleja de la Cuesta	Servicios La Vega
	Castillo de las Guardas (El)	Servicios La Vega
	Cazalla de la Sierra	Sierra Morena (Norte)
	Constantina	Sierra Morena (Norte)
	Coria del Río	No mancomunado
	Garrobo (El)	No mancomunado
	Gerena	Servicios La Vega
	Guadalcanal	Sierra Morena (Norte)
	Guillena	Servicios La Vega
	Lora del Río	Servicios La Vega
	Madroño (El)	No mancomunado
	Mairena del Aljarafe	Servicios La Vega
	Navas de la Concepción (Las)	Sierra Morena (Norte)
	Pedroso (El)	No mancomunado
	Peñaflor	Servicios La Vega
	Puebla de los Infantes (La)	Sierra Morena (Norte)
	Real de la Jara (El)	Sierra Morena (Norte)
	Rinconada (La)	Servicios La Vega
	Ronquillo (El)	Servicios La Vega
	San Juan de Aznalfarache	Servicios La Vega
	San Nicolás del Puerto	Sierra Morena (Norte)
Tocina	Servicios La Vega	
Tomares	No mancomunado	
Villanueva del Río y Minas	Servicios La Vega	
Villaverde del Río	Servicios La Vega	

## 1.3.2. Plantas de Recuperación-Compostaje de residuos urbanos. 2019

Planta de Recuperación-Compostaje	Municipio	Mancomunidad / Consorcio
Estepa	Aguadulce	Consorcio Estepa-Sierra Sur
	Algámitas	Consorcio Estepa-Sierra Sur
	Badolatosa	Consorcio Estepa-Sierra Sur
	Campana (La)	Mancom. Écija
	Cañada Rosal	Mancom. Écija
	Casariche	Consorcio Estepa-Sierra Sur
	Corrales (Los)	Consorcio Estepa-Sierra Sur
	Écija	Mancom. Écija
	Estepa	Consorcio Estepa-Sierra Sur
	Fuentes de Andalucía	Mancom. Écija
	Gilena	Consorcio Estepa-Sierra Sur
	Herrera	Consorcio Estepa-Sierra Sur
	Luisiana (La)	Mancom. Écija
	Marinaleda	Consorcio Estepa-Sierra Sur
	Martín de la Jara	Consorcio Estepa-Sierra Sur
	Pedrera	Consorcio Estepa-Sierra Sur
	Pruna	Consorcio Estepa-Sierra Sur
	Roda de Andalucía (La)	Consorcio Estepa-Sierra Sur
	Rubio (El)	Consorcio Estepa-Sierra Sur
Saucejo (El)	Consorcio Estepa-Sierra Sur	
Villanueva de San Juan	Consorcio Estepa-Sierra Sur	
Marchena	Arahal	Campiña 2000
	Coripe	No mancomunado
	Lantejuela	Campiña 2000
	Marchena	Campiña 2000
	Molares (Los)	No mancomunado
	Morón de la Frontera	Campiña 2000
	Osuna	Campiña 2000
	Palmar de Troya	No mancomunado
	Paradas	Campiña 2000
Puebla de Cazalla (La)	Campiña 2000	

## 1.3.3. Plantas de Transferencia de residuos urbanos. 2019

Municipio	Mancomunidad	Ámbito		
Bollullos de la Mitación	Mancomunidad Guadalquivir	Almensilla		
		Aznalcázar		
		Benacazón		
		Bollullos de la Mitación		
		Bormujos (la mitad)		
		Coria del Río (no mancomunado)		
		Gelves		
		Isla Mayor		
		Mairena del Aljarafe		
		Palomares del Río		
		Pilas		
		Puebla del Río		
		Umbrete		
Carmona	Mancomunidad Los Alcores	Villamanrique de la Condesa		
Constantina	Mancomunidad Sierra Morena (Sierra Norte)	Carmona		
		Alanís		
		Almadén de la Plata		
		Cazalla de la Sierra		
		Constantina		
		Guadalcanal		
		Navas de la Concepción (Las)		
		Puebla de los Infantes (La)		
		Real de la jara (El)		
		San Nicolás del Puerto		
Écija	Mancomunidad Comarca de Écija	Campana (La)		
		Cañada Rosal		
		Écija		
		Fuentes de Andalucía		
		Luisiana (La)		
Espartinas	Mancomunidad Guadalquivir	Albaida del Aljarafe		
		Aznalcóllar		
		Bormujos (la mitad)		
		Carrión de los Céspedes		
		Castilleja de Guzmán		
		Castilleja del Campo		
		Espartinas		
		Gines		
		Huévar del Aljarafe		
		Olivares		
		Salteras		
		Sanlúcar la Mayor		
		Santiponce		
		Valencina de la Concepción		
		Villanueva del Ariscal		
		Lora del Río	Mancomunidad Servicios La Vega	Alcolea del Río
				Lora del Río
Peñaflor				
Villanueva del Río y Minas				
Saucejo (El)	Mancomunidad Sierra Sur	Algámitas		
		Corrales (Los)		
		Martín de la Jara		
		Pruna (no mancomunado)		
		Saucejo (El)		
Sevilla-Tablada	Mancomunidad Los Alcores	Villanueva de San Juan		
		Sevilla		

## 1.3.4. Plantas de Transferencia de residuos de construcción y demolición (RCD). 2019

Municipio	Mancomunidad	Ámbito
Alcalá de Guadaíra	Mancomunidad Los Alcores	Mancomunidad Los Alcores
Campana (La)	Mancomunidad Comarca de Écija	Campana (La)
Carmona	Mancomunidad Los Alcores	Mancomunidad Los Alcores
Cazalla de la Sierra	Mancomunidad Sierra Morena (Norte)	Mancomunidad Sierra Morena (Norte)
Constantina	Mancomunidad Sierra Morena (Norte)	Mancomunidad Sierra Morena (Norte)
Corrales (Los)	Consorcio de Estepa	Mancomunidad Sierra Sur
Écija	Mancomunidad Comarca de Écija	Mancomunidad Comarca de Écija
Fuentes de Andalucía	Consorcio Estepa-Sierra Sur	Fuentes de Andalucía
Lantejuela	Campiña 2000	Lantejuela
Luisiana (La)	Mancomunidad Comarca de Écija	Luisiana (La)- Cañada Rosal
Mairena del Aljarafe	Mancomunidad del Guadalquivir	Mancomunidad del Guadalquivir
Morón de la Frontera	Campiña 2000	Morón de la Frontera
Osuna	Campiña 2000	Osuna
Palacios y Villafranca (Los)	Mancomunidad Los Alcores	Mancomunidad Los Alcores
Paradas	Campiña 2000	Paradas- Arahal
Puebla de Cazalla (La)	Campiña 2000	Puebla de Cazalla (La)
Saucejo (El)	Consorcio de Estepa	Mancomunidad Sierra Sur

### 1.3.5. Infraestructuras para la generación de energía eléctrica con renovables. 31 de diciembre de 2022

Termosolar	Número de instalaciones	Potencia (MW)
Écija	2	100,00
Fuentes de Andalucía	1	17,00
Lebrija	1	49,99
Morón de la Frontera	2	99,80
Sanlúcar la Mayor	6	181,10
Sevilla	1	0,01
Total	13	447,90

Biogás generación eléctrica	Número de instalaciones	Potencia (MW)
Alcalá de Guadaíra	1	10,41
Sevilla	5	5,28
Total	6	15,69

Eólica conectada a red	Número de instalaciones	Potencia (MW)
Corrales (Los)	1	45,00
Écija	1	30,00
Osuna	3	60,50
Total	5	135,50

Hidroeléctrica	Número de instalaciones	Potencia (MW)
Alcalá del Río	1	6,08
Cantillana	1	6,32
Cazalla de la Sierra	1	33,20
Constantina	1	0,90
Écija	2	1,25
Garrobo (El)	1	2,50
Guillena	1	12,80
Total	8	63,05

Fotovoltaica Plantas con una potencia instalada mayor de 10 MW	Número de instalaciones	Potencia (MW)
Alcalá de Guadaíra	8	656,45
Carmona	4	189,84
Fuentes de Andalucía	1	49,98
Guillena	2	161,05
Lora del Río	2	61,96
Sanlúcar la Mayor	1	47,25
Sevilla	1	21,35
Total	19	1.187,88



## CAPÍTULO 2

### POBLACIÓN

2.1.SERIE HISTÓRICA

2.2.RECTIFICACIÓN  
PATRONAL 2022

2.3.MOVIMIENTO NATURAL  
DE LA POBLACIÓN

2.4.MOVIMIENTOS  
MIGRATORIOS



## 2.1. SERIE HISTÓRICA

### 2.1.1. Serie de población. 1900-2022

### 2.1.2. Tasa de variación de la población. 2017-2022

#### NOTAS:

Las cifras de población, hasta el año 1991, distinguían entre población de hecho y derecho. La población de hecho de un territorio está formada por los residentes presentes y transeúntes de este, mientras que la suma de residentes presentes y ausentes constituía la población de derecho. A partir de 1996 se produce un cambio legislativo que elimina la distinción entre poblaciones de hecho y derecho.

Los datos de la serie histórica de población incluida en este apartado para los años anteriores a 1996 hacen referencia a la población de derecho y provienen de los diferentes censos realizados. Los datos correspondientes a 2000 y años sucesivos corresponden a la Revisión del Padrón municipal de habitantes a 1 de enero de cada año.

El Padrón municipal es el registro administrativo donde constan los vecinos del municipio. Su formación,

mantenimiento, revisión y custodia corresponden a los respectivos ayuntamientos y de su actualización se obtiene la Revisión del Padrón municipal. En el año 1996 se llevó a cabo una modificación de la normativa padronal, quedando establecido un nuevo sistema de gestión continua e informatizada de los Padrones municipales, basado en la coordinación de todos ellos por parte del Instituto Nacional de Estadística.

En virtud de la mencionada normativa, la revisión a 1 de enero de 1998 fue la primera actualización en llevarse a cabo de acuerdo con el nuevo sistema. A partir de ese momento se obtienen cifras oficiales de población con carácter anual, a diferencia de lo que sucedía anteriormente en que sólo se publicaban cifras oficiales cada cinco años, con ocasión de los Censos de Población, realizados cada diez años, o las Renovaciones Padronales, que se efectuaban cada cinco.

#### FUENTES:

2.1.1. Instituto Nacional de Estadística

2.1.2. Prodetur, MP S.A.U. Diputación de Sevilla

## 2.1.1. Serie de población. 1900-2022

Municipio	1900	1920	1940	1960	1981	1991	2001
Aguadulce	2.249	3.142	3.770	2.730	2.015	1.918	1.968
Alanís	3.637	3.833	5.009	4.027	2.278	2.125	2.030
Albaida del Aljarafe	634	899	1.094	1.244	1.598	1.670	1.840
Alcalá de Guadaíra	8.287	10.559	20.355	30.856	45.577	52.257	57.830
Alcalá del Río	3.103	3.332	3.642	8.804	8.965	9.039	9.214
Alcolea del Río	2.216	2.577	3.286	4.227	3.253	3.386	3.366
Algaba (La)	3.913	4.363	5.982	8.381	11.537	12.294	12.989
Algámitas	1.220	1.496	1.825	2.005	1.448	1.416	1.378
Almadén de la Plata	2.461	3.312	3.906	4.035	1.901	1.793	1.738
Almensilla	880	1.079	1.308	1.339	1.550	1.807	3.213
Arahal	8.126	10.340	13.512	17.718	16.179	17.717	18.444
Aznalcázar	1.795	1.826	2.441	3.022	2.873	3.196	3.522
Aznalcóllar	3.670	5.212	4.971	5.032	5.179	5.571	5.811
Badolatosa	2.991	3.471	4.336	3.683	2.907	3.029	3.198
Benacazón	2.928	3.297	3.548	3.848	4.300	4.753	5.055
Bollullos de la Mitación	2.093	2.385	2.812	3.290	4.046	6.031	5.156
Bormujos	1.369	1.763	2.363	3.091	4.646	5.277	10.400
Brenes	2.441	3.403	4.911	7.157	8.922	10.314	10.720
Burguillos	678	1.002	1.410	2.272	2.800	3.180	3.603
Cabezas de San Juan (Las)	4.580	5.740	7.744	8.566	12.483	15.113	15.655
Camas	1.666	2.560	6.759	16.329	25.574	25.501	25.302
Campana (La)	3.879	4.363	5.517	6.631	5.160	5.191	5.180
Cantillana	5.313	5.719	6.007	9.031	8.513	8.788	8.989
Cañada Rosal	-	-	-	-	-	2.842	3.018
Carmona	16.338	20.825	23.309	28.607	22.887	23.617	25.793
Carrión de los Céspedes	2.990	3.114	3.214	2.914	2.511	2.373	2.315
Casariche	3.805	4.196	5.234	4.584	4.413	4.947	5.247
Castilblanco de los Arroyos	2.966	3.511	4.290	4.831	3.502	4.045	4.501
Castilleja de Guzmán	171	185	235	283	208	360	1.694
Castilleja de la Cuesta	1.827	2.148	3.166	4.359	11.999	15.095	16.211
Castilleja del Campo	461	586	783	756	619	636	618
Castillo de las Guardas (El)	4.558	5.562	4.390	4.045	1.835	1.765	1.616
Cazalla de la Sierra	7.748	9.682	10.468	10.301	5.337	5.147	5.154
Constantina	9.687	13.451	14.686	13.215	8.123	7.315	7.055
Coria del Río	6.148	7.177	11.243	15.064	19.954	21.928	24.113
Coripe	1.988	2.463	2.732	2.678	1.940	1.718	1.478
Coronil (El)	4.878	6.376	8.797	8.172	5.188	5.089	5.139
Corrales (Los)	2.587	2.961	3.851	3.969	3.703	3.980	4.115
Cuervo de Sevilla (El)	-	-	-	-	-	-	7.713
)Dos Hermanas	7.779	10.996	18.919	27.505	57.548	78.025	100.871
Écija	23.128	29.031	34.895	50.491	34.703	35.786	37.777
Espartinas	1.134	1.261	1.540	1.624	1.900	2.819	5.566
Estepa	8.773	8.006	9.592	9.706	9.787	10.961	11.831
Fuentes de Andalucía	6.863	7.307	10.132	10.267	7.886	7.171	7.491
Garrobo (El)	542	710	789	935	706	741	765
Gelves	1.114	1.394	2.253	3.243	3.516	4.081	6.249
Gerena	2.792	3.318	4.510	5.233	4.835	5.175	5.534
Gilena	3.367	3.465	4.349	3.795	3.467	3.757	3.868
Gines	1.123	1.176	1.762	2.128	4.117	6.351	10.292
Guadalcanal	5.702	6.811	7.520	6.470	3.364	3.144	2.959
Guillena	2.589	3.334	4.617	6.359	7.070	7.710	8.478
Herrera	6.021	6.715	7.500	6.045	5.097	5.700	6.067
Huévar del Aljarafe	1.419	1.595	1.867	1.983	2.016	2.121	2.289

## 2.1.1. Serie de población. 1900-2022

Municipio	1900	1920	1940	1960	1981	1991	2001
Isla Mayor	-	-	-	-	-	-	6.044
Lantejuela	1.075	1.835	2.531	2.776	2.938	3.254	3.629
Lebrija	11.127	12.068	14.869	21.026	25.367	28.738	24.278
Lora de Estepa	950	958	1.257	1.001	673	719	781
Lora del Río	6.763	8.115	11.785	21.023	18.070	18.551	18.720
Luisiana (La)	2.369	3.919	5.297	7.105	6.095	4.182	4.360
Madroño (El)	-	-	931	863	482	410	382
Mairena del Alcor	5.249	7.353	8.446	8.778	12.647	14.832	16.788
Mairena del Aljarafe	1.094	1.408	1.717	2.138	12.672	24.556	35.429
Marchena	12.255	15.208	19.968	20.930	16.159	17.221	18.180
Marinaleda	1.753	2.318	3.070	2.879	2.317	2.518	2.638
Martín de la Jara	1.546	1.668	2.214	2.168	2.449	2.699	2.706
Molares (Los)	-	1.136	2.280	3.157	2.529	2.541	2.652
Montellano	6.874	8.973	11.098	9.480	6.712	7.015	6.833
Morón de la Frontera	14.459	18.687	27.046	35.754	27.986	27.207	27.838
Navas de la Concepción (Las)	3.214	3.767	4.749	3.575	2.171	1.947	1.886
Olivares	3.605	3.861	4.671	5.211	5.987	6.647	7.894
Osuna	17.826	15.629	23.380	20.957	16.047	16.791	17.221
Palacios y Villafranca (Los)	5.414	7.163	10.151	12.924	24.349	29.522	33.095
Palmar de Troya (El)	-	-	-	-	-	-	-
Palomares del Río	433	608	815	1.002	1.207	2.494	3.881
Paradas	6.511	7.690	8.883	10.078	7.003	7.127	7.042
Pedraera	2.368	2.812	3.667	4.054	4.311	4.691	5.008
Pedroso (El)	3.785	4.286	4.964	4.514	2.484	2.395	2.379
Peñaflor	3.030	3.469	3.469	4.255	4.032	4.049	3.827
Pilas	4.309	5.550	6.191	8.676	9.807	10.515	11.421
Pruna	4.001	4.557	5.305	5.480	3.829	3.597	3.219
Puebla de Cazalla (La)	6.312	7.474	10.950	11.590	11.005	10.575	10.649
Puebla de los Infantes (La)	3.466	4.198	5.275	5.401	4.012	3.652	3.402
Puebla del Río (La)	2.462	2.651	5.118	12.739	13.742	16.377	10.654
Real de la Jara (El)	1.497	3.060	3.332	3.129	1.886	1.748	1.698
Rinconada (La)	845	1.536	5.965	13.765	18.274	21.320	29.223
Roda de Andalucía (La)	2.290	3.124	5.202	5.377	3.840	4.033	4.206
Ronquillo (El)	1.716	2.026	2.113	2.293	1.476	1.369	1.394
Rubio (El)	2.602	4.067	6.533	5.065	3.691	3.651	3.700
Salteras	1.549	1.834	2.020	2.244	2.278	2.554	3.227
San Juan de Aznalfarache	833	2.213	4.684	10.669	22.465	21.790	20.049
San Nicolás del Puerto	2.186	2.537	1.557	1.808	770	728	710
Sanlúcar la Mayor	4.367	4.515	5.458	6.149	7.758	9.434	11.052
Santiponce	1.662	2.115	2.799	3.442	5.822	6.304	7.070
Saucejo (El)	5.125	6.006	6.915	6.075	3.968	4.047	4.259
Sevilla	147.271	205.723	302.300	441.869	645.817	683.028	702.520
Tocina	1.774	2.929	5.215	8.679	7.312	8.472	8.884
Tomares	690	1.070	2.233	2.883	5.785	13.218	18.196
Umbrete	2.336	2.492	2.950	3.027	3.720	3.014	4.982
Utrera	14.318	20.800	30.065	40.924	38.097	43.220	45.862
Valencina de la Concepción	1.735	2.009	2.046	2.241	3.212	4.410	6.839
Villamanrique de la Condesa	3.161	3.445	3.325	3.425	3.253	3.495	3.787
Villanueva de San Juan	2.455	2.879	2.824	2.608	1.856	1.682	1.493
Villanueva del Ariscal	2.562	2.541	2.807	2.870	3.452	4.052	4.864
Villanueva del Río y Minas	2.043	6.600	11.954	14.681	5.953	6.014	5.364
Villaverde del Río	1.679	2.025	2.492	4.527	5.847	6.450	6.532
Viso del Alcor (El)	6.882	8.408	9.325	9.989	12.762	15.083	16.276
<b>Total</b>	<b>552.455</b>	<b>704.344</b>	<b>957.362</b>	<b>1.244.153</b>	<b>1.478.311</b>	<b>1.619.703</b>	<b>1.747.441</b>

## 2.1.1. Serie de población. 1900-2022

Municipio	2011	2015	2017	2018	2019	2020	2021	2022
Aguadulce	2.165	2.114	2.047	2.026	2.020	2.035	2.022	2.043
Alanís	1.859	1.820	1.781	1.746	1.723	1.706	1.716	1.689
Albaida del Aljarafe	2.971	3.110	3.137	3.193	3.197	3.201	3.221	3.236
Alcalá de Guadaíra	72.800	74.845	75.106	75.256	75.279	75.533	75.546	75.917
Alcalá del Río	11.298	11.745	11.950	11.927	12.029	12.186	12.264	12.315
Alcolea del Río	3.408	3.414	3.413	3.387	3.373	3.347	3.348	3.308
Algaba (La)	15.519	16.279	16.275	16.301	16.374	16.503	16.484	16.491
Algámitas	1.320	1.291	1.284	1.248	1.255	1.253	1.253	1.252
Almadén de la Plata	1.542	1.480	1.424	1.379	1.355	1.307	1.331	1.326
Almensilla	5.786	5.861	5.929	6.008	6.080	6.175	6.287	6.415
Arahal	19.382	19.550	19.532	19.565	19.526	19.533	19.497	19.476
Aznalcázar	4.206	4.469	4.493	4.495	4.586	4.588	4.614	4.664
Aznalcóllar	6.161	6.168	6.116	6.092	6.091	6.083	6.060	6.011
Badolatosa	3.215	3.147	3.121	3.094	3.078	3.079	3.099	3.112
Benacazón	6.872	7.163	7.167	7.177	7.241	7.222	7.322	7.299
Bollullos de la Mitación	9.470	10.199	10.512	10.647	10.787	10.931	11.099	11.136
Bormujos	19.694	21.362	21.667	21.964	21.972	22.180	22.390	22.536
Brenes	12.717	12.697	12.638	12.608	12.471	12.501	12.581	12.652
Burguillos	6.286	6.420	6.523	6.618	6.716	6.766	6.902	6.907
Cabezas de San Juan (Las)	16.580	16.514	16.418	16.379	16.417	16.358	16.335	16.386
Camas	26.292	26.861	27.293	27.463	27.509	27.560	27.490	27.443
Campana (La)	5.511	5.410	5.349	5.281	5.276	5.238	5.228	5.177
Cantillana	10.700	10.717	10.612	10.661	10.684	10.736	10.755	10.751
Cañada Rosal	3.262	3.305	3.307	3.307	3.320	3.325	3.347	3.379
Carmona	28.679	28.656	28.540	28.620	28.531	28.834	29.123	29.279
Carrión de los Céspedes	2.521	2.563	2.524	2.500	2.544	2.547	2.587	2.562
Casariche	5.611	5.594	5.566	5.530	5.456	5.429	5.384	5.332
Castilblanco de los Arroyos	5.183	4.946	4.831	4.810	4.864	4.899	5.059	5.027
Castilleja de Guzmán	2.880	2.855	2.835	2.826	2.821	2.833	2.860	2.866
Castilleja de la Cuesta	17.442	17.459	17.429	17.350	17.418	17.516	17.366	17.230
Castilleja del Campo	648	622	628	625	629	640	633	624
Castillo de las Guardas (El)	1.611	1.511	1.464	1.439	1.443	1.468	1.512	1.529
Cazalla de la Sierra	5.072	5.007	4.849	4.789	4.718	4.684	4.752	4.700
Constantina	6.483	6.190	6.040	5.954	5.896	5.864	5.864	5.779
Coria del Río	29.284	30.358	30.535	30.657	30.777	30.908	30.774	30.714
Coripe	1.411	1.359	1.298	1.290	1.251	1.238	1.241	1.220
Coronil (El)	5.024	4.946	4.830	4.807	4.746	4.717	4.699	4.720
Corrales (Los)	4.044	4.003	3.997	3.958	3.941	3.938	3.985	3.984
Cuervo de Sevilla (El)	8.660	8.694	8.698	8.628	8.610	8.656	8.667	8.623
)Dos Hermanas	127.375	131.317	132.551	133.168	133.968	135.050	136.250	137.561
Écija	40.718	40.320	40.087	39.882	39.873	39.893	39.838	39.743
Espartinas	13.624	14.909	15.423	15.683	15.791	15.824	16.048	16.401
Estepa	12.637	12.716	12.526	12.503	12.505	12.497	12.459	12.390
Fuentes de Andalucía	7.274	7.190	7.149	7.139	7.111	7.152	7.160	7.173
Garrobo (El)	783	777	775	789	790	782	812	821
Gelves	9.401	9.838	10.051	10.054	10.184	10.193	10.295	10.317
Gerena	6.994	7.404	7.489	7.541	7.585	7.674	7.740	7.774
Gilena	3.941	3.861	3.826	3.790	3.727	3.727	3.709	3.702
Gines	13.189	13.309	13.361	13.471	13.420	13.428	13.529	13.507
Guadalcanal	2.927	2.744	2.659	2.646	2.627	2.608	2.588	2.589
Guillena	11.823	12.506	12.647	12.650	12.788	12.903	13.054	13.279
Herrera	6.543	6.467	6.463	6.485	6.461	6.464	6.504	6.503
Huévar del Aljarafe	2.710	2.791	2.883	2.944	3.015	3.060	3.129	3.209

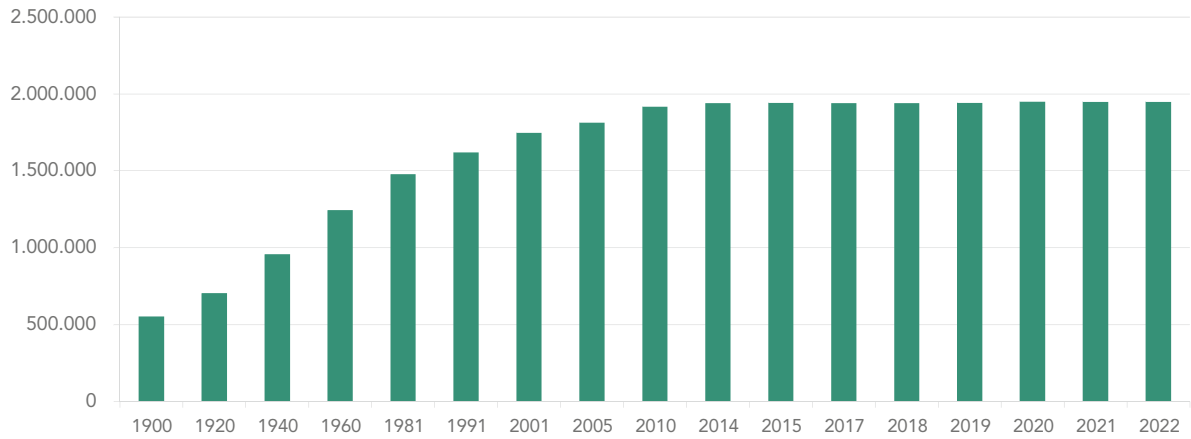
## 2.1.1. Serie de población. 1900-2022

Municipio	2011	2015	2017	2018	2019	2020	2021	2022
Isla Mayor	5.915	5.938	5.889	5.857	5.839	5.825	5.826	5.767
Lantejuela	3.904	3.873	3.836	3.834	3.814	3.846	3.856	3.865
Lebrija	27.029	27.449	27.410	27.432	27.524	27.578	27.616	27.665
Lora de Estepa	873	856	852	860	862	873	875	883
Lora del Río	19.407	19.328	18.934	18.861	18.662	18.630	18.578	18.417
Luisiana (La)	4.622	4.674	4.569	4.572	4.576	4.578	4.587	4.588
Madroño (El)	334	305	284	282	278	287	300	290
Mairena del Alcor	21.560	22.749	23.222	23.473	23.550	23.698	23.893	23.938
Mairena del Aljarafe	42.186	44.388	45.471	45.890	46.089	46.555	46.895	47.161
Marchena	19.891	19.878	19.691	19.580	19.457	19.329	19.317	19.264
Marinaleda	2.778	2.734	2.665	2.626	2.627	2.592	2.618	2.579
Martín de la Jara	2.791	2.756	2.740	2.720	2.704	2.665	2.663	2.643
Molares (Los)	3.400	3.467	3.455	3.460	3.480	3.518	3.563	3.559
Montellano	7.179	7.088	7.073	7.081	7.056	7.053	7.014	6.976
Morón de la Frontera	28.489	28.223	27.930	27.844	27.627	27.633	27.582	27.357
Navas de la Concepción (Las)	1.709	1.639	1.601	1.581	1.559	1.542	1.538	1.552
Olivares	9.560	9.522	9.422	9.390	9.394	9.466	9.452	9.444
Osuna	17.973	17.801	17.735	17.622	17.560	17.621	17.594	17.442
Palacios y Villafranca (Los)	37.500	38.157	38.246	38.246	38.354	38.548	38.678	38.662
Palmar de Troya (El)	-	-	-	-	2.340	2.343	2.340	2.343
Palomares del Río	7.519	8.211	8.418	8.552	8.767	8.843	9.020	9.083
Paradas	7.065	7.024	6.923	6.924	6.908	6.857	6.850	6.832
Pedraera	5.351	5.328	5.308	5.205	5.194	5.158	5.147	5.110
Pedroso (El)	2.206	2.124	2.055	2.037	2.018	2.009	2.038	2.039
Peñaflor	3.798	3.721	3.680	3.669	3.656	3.639	3.648	3.685
Pilas	13.690	13.987	13.988	13.949	13.974	13.952	13.856	13.964
Pruna	2.853	2.696	2.671	2.658	2.603	2.605	2.604	2.563
Puebla de Cazalla (La)	11.530	11.241	11.081	11.033	10.979	10.932	10.896	10.903
Puebla de los Infantes (La)	3.199	3.100	3.051	3.013	2.991	2.980	2.999	2.990
Puebla del Río (La)	12.236	12.114	11.914	11.879	11.868	11.920	11.873	11.855
Real de la Jara (El)	1.606	1.581	1.530	1.507	1.503	1.494	1.513	1.510
Rinconada (La)	37.239	38.180	38.339	38.406	38.628	39.062	39.204	39.509
Roda de Andalucía (La)	4.400	4.282	4.277	4.243	4.183	4.175	4.223	4.230
Ronquillo (El)	1.420	1.398	1.354	1.360	1.364	1.377	1.431	1.474
Rubio (El)	3.565	3.524	3.457	3.445	3.408	3.369	3.376	3.352
Salteras	5.298	5.492	5.499	5.477	5.530	5.564	5.646	5.616
San Juan de Aznalfarache	21.439	21.390	21.458	21.195	21.416	21.774	22.088	22.138
San Nicolás del Puerto	626	599	593	599	596	596	608	602
Sanlúcar la Mayor	13.137	13.451	13.583	13.683	13.808	13.943	14.026	14.120
Santiponce	8.366	8.453	8.445	8.442	8.554	8.538	8.491	8.507
Saucejo (El)	4.448	4.399	4.310	4.301	4.284	4.235	4.247	4.233
Sevilla	703.021	693.878	689.434	688.711	688.592	691.395	684.234	681.998
Tocina	9.592	9.728	9.656	9.578	9.501	9.486	9.508	9.484
Tomares	23.661	24.743	25.042	25.220	25.359	25.455	25.370	25.341
Umbrete	8.181	8.606	8.695	8.768	8.894	9.000	9.086	9.253
Utrera	51.630	52.558	52.701	52.617	50.728	50.962	51.145	51.402
Valencina de la Concepción	8.026	7.948	7.860	7.803	7.751	7.776	7.894	7.988
Villamanrique de la Condesa	4.167	4.503	4.454	4.478	4.459	4.477	4.531	4.580
Villanueva de San Juan	1.340	1.232	1.181	1.155	1.120	1.090	1.076	1.037
Villanueva del Ariscal	6.124	6.395	6.573	6.571	6.610	6.591	6.673	6.715
Villanueva del Río y Minas	5.249	4.944	4.866	4.860	4.858	4.847	4.892	4.934
Villaverde del Río	7.544	7.823	7.824	7.797	7.818	7.842	7.811	7.711
Viso del Alcor (El)	18.828	19.149	19.234	19.191	19.266	19.324	19.251	19.161
<b>Total</b>	<b>1.928.962</b>	<b>1.941.480</b>	<b>1.939.527</b>	<b>1.939.887</b>	<b>1.942.389</b>	<b>1.950.219</b>	<b>1.947.852</b>	<b>1.948.393</b>

## 2.1.2. Tasa de variación de la población. 2017-2022

Municipio	Tasa de variación	Municipio	Tasa de variación
Aguadulce	-0,04%	Isla Mayor	-0,42%
Alanís	-1,06%	Lantejuela	0,15%
Albaida del Aljarafe	0,62%	Lebrija	0,19%
Alcalá de Guadaíra	0,22%	Lora de Estepa	0,72%
Alcalá del Río	0,60%	Lora del Río	-0,55%
Alcolea del Río	-0,62%	Luisiana (La)	0,08%
Algaba (La)	0,26%	Madroño (El)	0,42%
Algámitas	-0,50%	Mairena del Alcor	0,61%
Almadén de la Plata	-1,42%	Mairena del Aljarafe	0,73%
Almensilla	1,59%	Marchena	-0,44%
Arahal	-0,06%	Marinaleda	-0,65%
Aznalcázar	0,75%	Martín de la Jara	-0,72%
Aznalcóllar	-0,35%	Molares (Los)	0,59%
Badolatosa	-0,06%	Montellano	-0,28%
Benacazón	0,37%	Morón de la Frontera	-0,41%
Bollullos de la Mitación	1,16%	Navas de la Concepción (Las)	-0,62%
Bormujos	0,79%	Olivares	0,05%
Brenes	0,02%	Osuna	-0,33%
Burguillos	1,15%	Palacios y Villafranca (Los)	0,22%
Cabezas de San Juan (Las)	-0,04%	Palmar de Troya (El)	-
Camas	0,11%	Palomares del Río	1,53%
Campana (La)	-0,65%	Paradas	-0,26%
Cantillana	0,26%	Pedraera	-0,76%
Cañada Rosal	0,43%	Pedroso (El)	-0,16%
Carmona	0,51%	Peñaflor	0,03%
Carrión de los Céspedes	0,30%	Pilas	-0,03%
Casariche	-0,86%	Pruna	-0,82%
Castilblanco de los Arroyos	0,80%	Puebla de Cazalla (La)	-0,32%
Castilleja de Guzmán	0,22%	Puebla de los Infantes (La)	-0,40%
Castilleja de la Cuesta	-0,23%	Puebla del Río (La)	-0,10%
Castilleja del Campo	-0,13%	Real de la Jara (El)	-0,26%
Castillo de las Guardas (El)	0,87%	Rinconada (La)	0,60%
Cazalla de la Sierra	-0,62%	Roda de Andalucía (La)	-0,22%
Constantina	-0,88%	Ronquillo (El)	1,71%
Coria del Río	0,12%	Rubio (El)	-0,61%
Coripe	-1,23%	Salteras	0,42%
Coronil (El)	-0,46%	San Juan de Aznalfarache	0,63%
Corrales (Los)	-0,07%	San Nicolás del Puerto	0,30%
Cuervo de Sevilla (El)	-0,17%	Sanlúcar la Mayor	0,78%
Dos Hermanas	0,74%	Santiponce	0,15%
Écija	-0,17%	Saucejo (El)	-0,36%
Espartinas	1,24%	Sevilla	-0,22%
Estepa	-0,22%	Tocina	-0,36%
Fuentes de Andalucía	0,07%	Tomares	0,24%
Garrobo (El)	1,16%	Umbrete	1,25%
Gelves	0,52%	Utrera	-0,50%
Gerena	0,75%	Valencina de la Concepción	0,32%
Gilena	-0,66%	Villamanrique de la Condesa	0,56%
Gines	0,22%	Villanueva de San Juan	-2,57%
Guadalcanal	-0,53%	Villanueva del Ariscal	0,43%
Guillena	0,98%	Villanueva del Río y Minas	0,28%
Herrera	0,12%	Villaverde del Río	-0,29%
Huévar del Aljarafe	2,17%	Viso del Alcor (El)	-0,08%
		<b>Total</b>	<b>0,09%</b>

2.1.1. Serie de población 1900-2022



	1900	1920	1940	1960	1981	1991	2001	2005	
<b>Provincia de Sevilla</b>	552.455	704.344	957.362	1.244.153	1.478.311	1.619.703	1.747.441	1.813.908	
	2010	2014	2015	2017	2018	2019	2020	2021	2022
	1.917.097	1.941.355	1.941.480	1.939.527	1.939.887	1.942.389	1.950.219	1.947.852	1.948.393



## 2.2. RECTIFICACIÓN PADRONAL 2022

- 2.2.1. Población por grupos de edad y sexo
- 2.2.2. Población por nacionalidad y sexo
- 2.2.3. Población extranjera por continente y sexo
- 2.2.4. Población extranjera por nacionalidad y sexo: UE
- 2.2.5. Población según la relación entre el lugar de nacimiento y residencia
- 2.2.6. Edad media de la población por sexo
- 2.2.7. Edad media de la población por nacionalidad
- 2.2.8. Indicadores demográficos

### NOTAS:

El Padrón Municipal es el registro administrativo donde constan los vecinos del municipio. Sus datos constituyen prueba de residencia en el municipio y del domicilio habitual en el mismo. Su formación, mantenimiento, revisión y custodia corresponden al Ayuntamiento y de su actualización se obtiene la Revisión del Padrón municipal con referencia al 1 de enero de cada año, que se declaran oficiales mediante Real Decreto.

Indicadores demográficos

Indicador de Juventud:

$$A = (\text{Población} < 15 \text{ años} / \text{población total}) \times 100$$

Indicador de Senilidad:

$$B = (\text{Población} > 64 \text{ años} / \text{población total}) \times 100$$

Indicador de Dependencia:

$$C = (\text{Población} < 15 \text{ años} + \text{Población} > 64 \text{ años} / \text{Población entre 15 y 64 años}) \times 100$$

Indicador de Reposición:

$$D = (\text{Población} < 15 \text{ años} / \text{población} > 64 \text{ años}) \times 100$$

Los indicadores A y B son un porcentaje de la población total.

El indicador C es una tasa que muestra la carga familiar y social que soporta la población potencialmente activa.

El indicador D se interpreta como:

Recambio equilibrado si  $D = 100$   
 Recambio deficitario si  $D < 100$   
 Recambio excedentario si  $D > 100$

### FUENTES:

- 2.2.1. Instituto Nacional de Estadística
- 2.2.2. Instituto Nacional de Estadística
- 2.2.3. Instituto Nacional de Estadística
- 2.2.4. Instituto de Estadística y Cartografía de Andalucía. Consejería de Economía, Hacienda y Fondos Europeos. Junta de Andalucía
- 2.2.5. Instituto Nacional de Estadística
- 2.2.6. Instituto de Estadística y Cartografía de Andalucía. Consejería de Economía, Hacienda y Fondos Europeos. Junta de Andalucía
- 2.2.7. Instituto de Estadística y Cartografía de Andalucía. Consejería de Economía, Hacienda y Fondos Europeos. Junta de Andalucía
- 2.2.8. Prodetur, MP S.A.U. Diputación de Sevilla



## 2.2.1 Población por grupos de edad y sexo. 2022

Municipio	Menor de 16 años			De 16 a 64 años			65 y más años		
	Hombres	Mujeres	Total	Hombres	Mujeres	Total	Hombres	Mujeres	Total
Aguadulce	190	165	355	639	655	1.294	176	218	394
Alanís	100	111	211	576	548	1.124	169	185	354
Albaida del Aljarafe	324	343	667	1.099	1.105	2.204	171	194	365
Alcalá de Guadaíra	7.241	6.847	14.088	25.324	24.869	50.193	5.125	6.511	11.636
Alcalá del Río	1.254	1.137	2.391	4.166	3.896	8.062	845	1.017	1.862
Alcolea del Río	259	281	540	1.132	1.033	2.165	263	340	603
Algaba (La)	1.597	1.541	3.138	5.487	5.402	10.889	1.071	1.393	2.464
Algámitas	96	81	177	432	385	817	123	135	258
Almadén de la Plata	72	63	135	457	413	870	156	165	321
Almensilla	632	639	1.271	2.190	2.188	4.378	383	383	766
Arahal	1.753	1.670	3.423	6.468	6.278	12.746	1.452	1.855	3.307
Aznalcázar	454	419	873	1.565	1.487	3.052	354	385	739
Aznalcóllar	501	492	993	2.059	1.927	3.986	490	542	1.032
Badolatosa	280	234	514	1.112	1.002	2.114	218	266	484
Benacazón	773	745	1.518	2.437	2.362	4.799	461	521	982
Bollullos de la Mitación	1.264	1.119	2.383	3.670	3.679	7.349	633	771	1.404
Bormujos	2.439	2.311	4.750	7.651	7.845	15.496	1.078	1.212	2.290
Brenes	1.158	1.052	2.210	4.242	4.227	8.469	870	1.103	1.973
Burguillos	719	707	1.426	2.407	2.282	4.689	374	418	792
Cabezas de San Juan (Las)	1.339	1.314	2.653	5.712	5.490	11.202	1.119	1.412	2.531
Camas	2.372	2.148	4.520	8.975	9.027	18.002	2.085	2.836	4.921
Campana (La)	422	345	767	1.710	1.683	3.393	452	565	1.017
Cantillana	973	879	1.852	3.679	3.505	7.184	767	948	1.715
Cañada Rosal	288	281	569	1.101	1.113	2.214	279	317	596
Carmona	2.336	2.125	4.461	10.094	9.530	19.624	2.327	2.867	5.194
Carrión de los Céspedes	216	188	404	839	846	1.685	199	274	473
Casariche	439	394	833	1.844	1.694	3.538	449	512	961
Castilblanco de los Arroyos	372	352	724	1.686	1.590	3.276	478	549	1.027
Castilleja de Guzmán	257	215	472	1.088	1.039	2.127	125	142	267
Castilleja de la Cuesta	1.487	1.368	2.855	5.556	5.757	11.313	1.312	1.750	3.062
Castilleja del Campo	38	46	84	221	196	417	51	72	123
Castillo de las Guardas (El)	88	81	169	537	451	988	180	192	372
Cazalla de la Sierra	293	334	627	1.587	1.500	3.087	440	546	986
Constantina	392	344	736	1.960	1.875	3.835	534	674	1.208
Coria del Río	2.867	2.694	5.561	10.318	10.155	20.473	2.070	2.610	4.680
Coripe	76	71	147	375	368	743	139	191	330
Coronil (El)	336	307	643	1.586	1.510	3.096	451	530	981
Corrales (Los)	325	279	604	1.403	1.271	2.674	303	403	706
Cuervo de Sevilla (El)	725	698	1.423	3.004	2.873	5.877	620	703	1.323
Dos Hermanas	13.060	12.362	25.422	45.725	46.677	92.402	8.663	11.074	19.737
Écija	3.436	3.285	6.721	13.165	13.040	26.205	2.980	3.837	6.817
Espartinas	1.859	1.676	3.535	5.630	5.579	11.209	773	884	1.657
Estepa	1.094	941	2.035	4.212	4.187	8.399	859	1.097	1.956
Fuentes de Andalucía	480	514	994	2.404	2.220	4.624	68	870	1.555
Garrobo (El)	61	39	100	290	283	573	568	80	148
Gelves	913	862	1.775	3.613	3.677	7.290	590	662	1.252
Gerena	767	697	1.464	2.547	2.517	5.064	564	682	1.246
Gilena	295	248	543	1.277	1.219	2.496	299	364	663
Gines	1.218	1.110	2.328	4.495	4.637	9.132	938	1.109	2.047
Guadalcanal	167	161	328	850	807	1.657	280	324	604
Guillena	1.354	1.260	2.614	4.553	4.374	8.927	797	941	1.738
Herrera	501	532	1.033	2.210	2.076	4.286	527	657	1.184
Huévar del Aljarafe	292	247	539	1.138	1.045	2.183	225	262	487

## 2.2.1 Población por grupos de edad y sexo. 2022

Municipio	Menor de 16 años			De 16 a 64 años			65 y más años		
	Hombres	Mujeres	Total	Hombres	Mujeres	Total	Hombres	Mujeres	Total
Isla Mayor	497	444	941	1.935	1.920	3.855	445	526	971
Lantejuela	366	305	671	1.327	1.260	2.587	279	328	607
Lebrija	2.484	2.314	4.798	9.413	9.214	18.627	1.918	2.322	4.240
Lora de Estepa	44	60	104	331	274	605	85	89	174
Lora del Río	1.580	1.488	3.068	6.054	6.005	12.059	1.430	1.860	3.290
Luisiana (La)	385	352	737	1.548	1.482	3.030	381	440	821
Madroño (El)	10	13	23	87	71	158	51	58	109
Mairena del Alcor	2.398	2.245	4.643	8.088	7.857	15.945	1.493	1.857	3.350
Mairena del Aljarafe	4.421	4.253	8.674	15.408	16.208	31.616	3.024	3.847	6.871
Marchena	1.742	1.653	3.395	6.267	6.160	12.427	1.552	1.890	3.442
Marinaleda	203	196	399	897	830	1.727	213	240	453
Martín de la Jara	204	168	372	937	849	1.786	227	258	485
Molares (Los)	313	328	641	1.263	1.135	2.398	237	283	520
Montellano	591	548	1.139	2.365	2.275	4.640	543	654	1.197
Morón de la Frontera	2.100	2.003	4.103	9.042	8.854	17.896	2.316	3.042	5.358
Navas de la Concepción (Las)	108	109	217	510	475	985	143	207	350
Olivares	823	720	1.543	3.230	3.233	6.463	679	759	1.438
Osuna	1.518	1.364	2.882	5.852	5.722	11.574	1.290	1.696	2.986
Palacios y Villafranca (Los)	3.653	3.529	7.182	12.977	12.763	25.740	2.681	3.059	5.740
Palmar de Troya (El)	186	172	358	797	770	1.567	185	233	418
Palomares del Río	1.013	970	1.983	3.068	2.992	6.060	470	570	1.040
Paradas	560	526	1.086	2.243	2.156	4.399	588	759	1.347
Pedraera	426	436	862	1.735	1.684	3.419	366	463	829
Pedroso (El)	110	126	236	713	670	1.383	184	236	420
Peñaflor	314	273	587	1.235	1.125	2.360	307	431	738
Pilas	1.275	1.194	2.469	4.795	4.598	9.393	913	1.189	2.102
Pruna	177	153	330	879	798	1.677	250	306	556
Puebla de Cazalla (La)	963	882	1.845	3.624	3.469	7.093	858	1.107	1.965
Puebla de los Infantes (La)	212	228	440	983	926	1.909	273	368	641
Puebla del Río (La)	1.053	981	2.034	3.923	3.992	7.915	832	1.074	1.906
Real de la Jara (El)	112	85	197	503	497	1.000	137	176	313
Rinconada (La)	3.544	3.353	6.897	13.650	13.630	27.280	2.406	2.926	5.332
Roda de Andalucía (La)	314	340	654	1.426	1.368	2.794	348	434	782
Ronquillo (El)	114	95	209	473	435	908	158	199	357
Rubio (El)	236	223	459	1.140	1.096	2.236	293	364	657
Salteras	502	511	1.013	1.857	1.954	3.811	364	428	792
San Juan de Aznalfarache	1.998	1.938	3.936	7.158	7.296	14.454	1.502	2.246	3.748
San Nicolás del Puerto	35	32	67	227	197	424	50	61	111
Sanlúcar la Mayor	1.259	1.169	2.428	4.711	4.748	9.459	985	1.248	2.233
Santiponce	760	723	1.483	2.860	2.802	5.662	600	762	1.362
Saucejo (El)	319	300	619	1.368	1.356	2.724	416	474	890
Sevilla	52.849	49.905	102.754	215.783	226.577	442.360	54.643	82.241	136.884
Tocina	790	718	1.508	3.180	3.136	6.316	743	917	1.660
Tomares	2.626	2.348	4.974	8.216	8.441	16.657	1.676	2.034	3.710
Umbrete	1.053	945	1.998	3.007	3.076	6.083	541	631	1.172
Utrera	4.498	4.202	8.700	17.094	17.200	34.294	3.744	4.664	8.408
Valencina de la Concepción	581	611	1.192	2.691	2.732	5.423	623	750	1.373
Villamanrique de la Condesa	417	416	833	1.487	1.516	3.003	334	410	744
Villanueva de San Juan	55	56	111	351	327	678	115	133	248
Villanueva del Ariscal	558	587	1.145	2.258	2.264	4.522	446	602	1.048
Villanueva del Río y Minas	385	357	742	1.636	1.519	3.155	458	579	1.037
Villaverde del Río	689	600	1.289	2.670	2.542	5.212	550	660	1.210
Viso del Alcor (El)	1.873	1.767	3.640	6.347	6.195	12.542	1.338	1.641	2.979
<b>Total</b>	<b>167.540</b>	<b>157.668</b>	<b>325.208</b>	<b>640.116</b>	<b>646.065</b>	<b>1.286.181</b>	<b>143.723</b>	<b>193.281</b>	<b>337.004</b>

## 2.2.2. Población por nacionalidad y sexo. 2022

Municipio	Total población			Españoles			Extranjeros		
	Hombres	Mujeres	Total	Hombres	Mujeres	Total	Hombres	Mujeres	Total
Aguadulce	1.005	1.038	2.043	950	973	1.923	55	65	120
Alanís	845	844	1.689	832	820	1.652	13	24	37
Albaida del Aljarafe	1.594	1.642	3.236	1.569	1.603	3.172	25	39	64
Alcalá de Guadaíra	37.690	38.227	75.917	36.893	37.295	74.188	797	932	1.729
Alcalá del Río	6.265	6.050	12.315	6.135	5.909	12.044	130	141	271
Alcolea del Río	1.654	1.654	3.308	1.645	1.639	3.284	9	15	24
Algaba (La)	8.155	8.336	16.491	7.929	8.096	16.025	226	240	466
Algámitas	651	601	1.252	636	579	1.215	15	22	37
Almadén de la Plata	685	641	1.326	667	617	1.284	18	24	42
Almensilla	3.205	3.210	6.415	3.164	3.143	6.307	41	67	108
Arahal	9.673	9.803	19.476	9.552	9.687	19.239	121	116	237
Aznalcázar	2.373	2.291	4.664	2.236	2.156	4.392	137	135	272
Aznalcóllar	3.050	2.961	6.011	3.001	2.898	5.899	49	63	112
Badolatosa	1.610	1.502	3.112	1.586	1.469	3.055	24	33	57
Benacazón	3.671	3.628	7.299	3.600	3.549	7.149	71	79	150
Bollullos de la Mitación	5.567	5.569	11.136	5.368	5.346	10.714	199	223	422
Bormujos	11.168	11.368	22.536	10.805	10.953	21.758	363	415	778
Brenes	6.270	6.382	12.652	5.816	5.985	11.801	454	397	851
Burguillos	3.500	3.407	6.907	3.339	3.273	6.612	161	134	295
Cabezas de San Juan (Las)	8.170	8.216	16.386	8.050	8.087	16.137	120	129	249
Camas	13.432	14.011	27.443	12.878	13.388	26.266	554	623	1.177
Campana (La)	2.584	2.593	5.177	2.536	2.535	5.071	48	58	106
Cantillana	5.419	5.332	10.751	5.006	4.916	9.922	413	416	829
Cañada Rosal	1.668	1.711	3.379	1.658	1.699	3.357	10	12	22
Carmona	14.757	14.522	29.279	14.373	14.080	28.453	384	442	826
Carrión de los Céspedes	1.254	1.308	2.562	1.220	1.266	2.486	34	42	76
Casariche	2.732	2.600	5.332	2.639	2.507	5.146	93	93	186
Castilblanco de los Arroyos	2.536	2.491	5.027	2.470	2.423	4.893	66	68	134
Castilleja de Guzmán	1.470	1.396	2.866	1.447	1.364	2.811	23	32	55
Castilleja de la Cuesta	8.355	8.875	17.230	8.007	8.451	16.458	348	424	772
Castilleja del Campo	310	314	624	291	296	587	19	18	37
Castillo de las Guardas (El)	805	724	1.529	773	688	1.461	32	36	68
Cazalla de la Sierra	2.320	2.380	4.700	2.277	2.323	4.600	43	57	100
Constantina	2.886	2.893	5.779	2.845	2.838	5.683	41	55	96
Coria del Río	15.255	15.459	30.714	14.773	14.916	29.689	482	543	1.025
Coripe	590	630	1.220	586	621	1.207	4	9	13
Coronil (El)	2.373	2.347	4.720	2.309	2.287	4.596	64	60	124
Corrales (Los)	2.031	1.953	3.984	1.979	1.899	3.878	52	54	106
Cuervo de Sevilla (El)	4.349	4.274	8.623	4.220	4.137	8.357	129	137	266
Dos Hermanas	67.448	70.113	137.561	65.840	68.175	134.015	1.608	1.938	3.546
Écija	19.581	20.162	39.743	19.163	19.612	38.775	418	550	968
Espartinas	8.262	8.139	16.401	7.843	7.794	15.637	419	345	764
Estepa	6.165	6.225	12.390	5.933	6.000	11.933	232	225	457
Fuentes de Andalucía	3.569	3.604	7.173	3.500	3.514	7.014	69	90	159
Garrobo (El)	419	402	821	410	386	796	9	16	25
Gelves	5.116	5.201	10.317	4.989	5.023	10.012	127	178	305
Gerena	3.878	3.896	7.774	3.798	3.788	7.586	80	108	188
Gilena	1.871	1.831	3.702	1.826	1.782	3.608	45	49	94
Gines	6.651	6.856	13.507	6.464	6.672	13.136	187	184	371
Guadalcanal	1.297	1.292	2.589	1.267	1.263	2.530	30	29	59
Guillena	6.704	6.575	13.279	6.456	6.321	12.777	248	254	502
Herrera	3.238	3.265	6.503	3.131	3.178	6.309	107	87	194
Huévar del Aljarafe	1.655	1.554	3.209	1.615	1.503	3.118	40	51	91

## 2.2.2. Población por nacionalidad y sexo. 2022

Municipio	Total población			Españoles			Extranjeros		
	Hombres	Mujeres	Total	Hombres	Mujeres	Total	Hombres	Mujeres	Total
Isla Mayor	2.877	2.890	5.767	2.801	2.800	5.601	76	90	166
Lantejuela	1.972	1.893	3.865	1.961	1.867	3.828	11	26	37
Lebrija	13.815	13.850	27.665	13.562	13.534	27.096	253	316	569
Lora de Estepa	460	423	883	441	393	834	19	30	49
Lora del Río	9.064	9.353	18.417	8.908	9.170	18.078	156	183	339
Luisiana (La)	2.314	2.274	4.588	2.287	2.230	4.517	27	44	71
Madroño (El)	148	142	290	148	142	290	0	0	0
Mairena del Alcor	11.979	11.959	23.938	11.655	11.613	23.268	324	346	670
Mairena del Aljarafe	22.853	24.308	47.161	22.128	23.373	45.501	725	935	1.660
Marchena	9.561	9.703	19.264	9.312	9.393	18.705	249	310	559
Marinaleda	1.313	1.266	2.579	1.294	1.250	2.544	19	16	35
Martín de la Jara	1.368	1.275	2.643	1.336	1.239	2.575	32	36	68
Molares (Los)	1.813	1.746	3.559	1.774	1.723	3.497	39	23	62
Montellano	3.499	3.477	6.976	3.464	3.430	6.894	35	47	82
Morón de la Frontera	13.458	13.899	27.357	13.264	13.594	26.858	194	305	499
Navas de la Concepción (Las)	761	791	1.552	757	785	1.542	4	6	10
Olivares	4.732	4.712	9.444	4.571	4.550	9.121	161	162	323
Osuna	8.660	8.782	17.442	8.520	8.562	17.082	140	220	360
Palacios y Villafranca (Los)	19.311	19.351	38.662	19.053	19.043	38.096	258	308	566
Palmar de Troya (El)	1.168	1.175	2.343	1.105	1.066	2.171	63	109	172
Palomares del Río	4.551	4.532	9.083	4.443	4.423	8.866	108	109	217
Paradas	3.391	3.441	6.832	3.353	3.387	6.740	38	54	92
Pedraera	2.527	2.583	5.110	2.435	2.491	4.926	92	92	184
Pedroso (El)	1.007	1.032	2.039	991	1.013	2.004	16	19	35
Peñaflor	1.856	1.829	3.685	1.831	1.806	3.637	25	23	48
Pilas	6.983	6.981	13.964	6.536	6.487	13.023	447	494	941
Pruna	1.306	1.257	2.563	1.269	1.209	2.478	37	48	85
Puebla de Cazalla (La)	5.445	5.458	10.903	5.315	5.325	10.640	130	133	263
Puebla de los Infantes (La)	1.468	1.522	2.990	1.441	1.485	2.926	27	37	64
Puebla del Río (La)	5.808	6.047	11.855	5.676	5.869	11.545	132	178	310
Real de la Jara (El)	752	758	1.510	731	741	1.472	21	17	38
Rinconada (La)	19.600	19.909	39.509	18.928	19.417	38.345	672	492	1.164
Roda de Andalucía (La)	2.088	2.142	4.230	2.007	2.051	4.058	81	91	172
Ronquillo (El)	745	729	1.474	738	713	1.451	7	16	23
Rubio (El)	1.669	1.683	3.352	1.636	1.634	3.270	33	49	82
Salteras	2.723	2.893	5.616	2.654	2.789	5.443	69	104	173
San Juan de Aznalfarache	10.658	11.480	22.138	9.897	10.627	20.524	761	853	1.614
San Nicolás del Puerto	312	290	602	312	289	601	0	1	1
Sanlúcar la Mayor	6.955	7.165	14.120	6.667	6.821	13.488	288	344	632
Santiponce	4.220	4.287	8.507	4.129	4.191	8.320	91	96	187
Saucejo (El)	2.103	2.130	4.233	2.057	2.072	4.129	46	58	104
Sevilla	323.275	358.723	681.998	302.931	335.903	638.834	20.344	22.820	43.164
Tocina	4.713	4.771	9.484	4.593	4.677	9.270	120	94	214
Tomares	12.518	12.823	25.341	12.205	12.461	24.666	313	362	675
Umbrete	4.601	4.652	9.253	4.458	4.469	8.927	143	183	326
Utrera	25.336	26.066	51.402	24.882	25.449	50.331	454	617	1.071
Valencina de la Concepción	3.895	4.093	7.988	3.784	3.958	7.742	111	135	246
Villamanrique de la Condesa	2.238	2.342	4.580	1.954	2.037	3.991	284	305	589
Villanueva de San Juan	521	516	1.037	513	506	1.019	8	10	18
Villanueva del Ariscal	3.262	3.453	6.715	3.205	3.375	6.580	57	78	135
Villanueva del Río y Minas	2.479	2.455	4.934	2.412	2.392	4.804	67	63	130
Villaverde del Río	3.909	3.802	7.711	3.774	3.656	7.430	135	146	281
Viso del Alcor (El)	9.558	9.603	19.161	9.299	9.349	18.648	259	254	513
<b>Total</b>	<b>951.379</b>	<b>997.014</b>	<b>1.948.393</b>	<b>913.692</b>	<b>954.551</b>	<b>1.868.243</b>	<b>37.687</b>	<b>42.463</b>	<b>80.150</b>

## 2.2.3. Población extranjera por continente y sexo. 2022

Municipio	África			América			Asia			Europa			Oceanía y Apátridas		
	H	M	Total	H	M	Total	H	M	Total	H	M	Total	H	M	Total
Aguadulce	7	11	18	13	18	31	0	0	0	35	36	71	0	0	0
Alanís	3	2	5	2	11	13	1	2	3	7	9	16	0	0	0
Albaida del Aljarafe	5	5	10	3	15	18	1	0	1	16	19	35	0	0	0
Alcalá de Guadaíra	212	154	366	271	437	708	79	75	154	233	263	496	2	3	5
Alcalá del Río	24	17	41	35	58	93	18	12	30	52	51	103	1	3	4
Alcolea del Río	1	3	4	3	9	12	2	2	4	3	1	4	0	0	0
Algaba (La)	41	30	71	47	72	119	13	10	23	123	128	251	2	0	2
Algámitas	5	7	12	0	8	8	1	0	1	5	7	12	4	0	4
Almadén de la Plata	2	0	2	2	8	10	0	0	0	13	16	29	1	0	1
Almensilla	5	3	8	15	34	49	1	2	3	20	28	48	0	0	0
Arahal	64	32	96	28	45	73	14	12	26	15	27	42	0	0	0
Aznalcázar	53	39	92	20	41	61	2	1	3	62	54	116	0	0	0
Aznalcóllar	22	23	45	6	16	22	4	3	7	15	20	35	2	1	3
Badolatosa	7	3	10	5	14	19	1	0	1	11	16	27	0	0	0
Benacazón	21	19	40	19	34	53	2	3	5	26	22	48	3	1	4
Bollullos de la Mitación	24	15	39	53	86	139	13	14	27	106	108	214	3	0	3
Bormujos	53	53	106	126	191	317	37	39	76	144	130	274	3	2	5
Brenes	148	54	202	43	80	123	28	35	63	235	228	463	0	0	0
Burguillos	70	39	109	32	42	74	6	5	11	53	48	101	0	0	0
Cabezas de San Juan (Las)	61	48	109	19	40	59	11	11	22	29	30	59	0	0	0
Camas	158	109	267	197	303	500	54	49	103	142	160	302	3	2	5
Campana (La)	9	7	16	9	24	33	7	4	11	23	23	46	0	0	0
Cantillana	25	15	40	31	52	83	7	4	11	349	344	693	1	1	2
Cañada Rosal	0	0	0	5	9	14	0	0	0	4	3	7	1	0	1
Carmona	84	73	157	126	182	308	16	25	41	157	162	319	1	0	1
Carrión de los Céspedes	7	4	11	9	15	24	4	4	8	12	16	28	2	3	5
Casariche	50	28	78	9	22	31	1	0	1	32	43	75	1	0	1
Castilblanco de los Arroyos	17	9	26	13	26	39	7	1	8	28	32	60	1	0	1
Castilleja de Guzmán	0	2	2	11	13	24	0	0	0	12	17	29	0	0	0
Castilleja de la Cuesta	89	68	157	120	196	316	26	21	47	113	139	252	0	0	0
Castilleja del Campo	5	4	9	5	7	12	0	0	0	9	7	16	0	0	0
Castillo de las Guardas (El)	8	6	14	9	18	27	3	2	5	12	10	22	0	0	0
Cazalla de la Sierra	7	8	15	11	26	37	5	4	9	20	18	38	0	1	1
Constantina	4	9	13	9	22	31	10	8	18	18	16	34	0	0	0
Coria del Río	136	84	220	197	274	471	47	50	97	96	133	229	6	2	8
Coripe	0	0	0	0	3	3	0	1	1	4	5	9	0	0	0
Coronil (El)	43	31	74	4	16	20	8	3	11	9	10	19	0	0	0
Corrales (Los)	17	18	35	13	16	29	5	3	8	17	17	34	0	0	0
Cuervo de Sevilla (El)	81	68	149	20	40	60	5	5	10	22	24	46	1	0	1
Dos Hermanas	330	264	594	596	960	1.556	186	149	335	494	560	1.054	2	5	7
Écija	59	23	82	133	285	418	37	28	65	189	214	403	0	0	0
Espartinas	135	25	160	82	138	220	40	34	74	161	148	309	1	0	1
Estepa	110	73	183	21	65	86	7	8	15	87	77	164	7	2	9
Fuentes de Andalucía	27	31	58	18	31	49	10	5	15	14	23	37	0	0	0
Garrobo (El)	2	0	2	5	8	13	0	0	0	2	8	10	0	0	0
Gelves	19	10	29	39	80	119	3	6	9	66	82	148	0	0	0
Gerena	7	4	11	30	51	81	4	5	9	39	48	87	0	0	0
Gilena	21	18	39	2	9	11	1	4	5	21	18	39	0	0	0
Gines	26	30	56	78	77	155	17	12	29	66	64	130	0	1	1
Guadalcanal	5	5	10	4	11	15	4	2	6	16	11	27	1	0	1
Guillena	64	43	107	56	87	143	1	3	4	125	118	243	2	3	5
Herrera	61	35	96	9	22	31	2	4	6	32	26	58	3	0	3
Huévar del Aljarafe	1	6	7	15	21	36	0	0	0	24	24	48	0	0	0

## 2.2.3. Población extranjera por continente y sexo. 2022

Municipio	África			América			Asia			Europa			Oceanía y Apátridas		
	H	M	Total	H	M	Total	H	M	Total	H	M	Total	H	M	Total
Isla Mayor	17	13	30	10	20	30	2	1	3	47	56	103	0	0	0
Lantejuela	4	5	9	3	15	18	3	2	5	1	4	5	0	0	0
Lebrija	96	101	197	63	120	183	24	21	45	64	72	136	6	2	8
Lora de Estepa	0	1	1	2	9	11	0	0	0	17	20	37	0	0	0
Lora del Río	21	12	33	20	48	68	28	23	51	87	100	187	0	0	0
Luisiana (La)	9	6	15	10	23	33	3	1	4	5	13	18	0	1	1
Madroño (El)	0	0	0	0	0	0	0	0	0	0	0	0	0	0	0
Mairena del Alcor	125	83	208	74	135	209	36	31	67	86	96	182	3	1	4
Mairena del Aljarafe	93	76	169	241	436	677	69	64	133	321	356	677	1	3	4
Marchena	108	99	207	22	73	95	16	14	30	102	124	226	1	0	1
Marinaleda	8	2	10	1	5	6	0	0	0	10	9	19	0	0	0
Martín de la Jara	17	10	27	1	16	17	0	0	0	14	10	24	0	0	0
Molares (Los)	16	3	19	12	10	22	1	1	2	10	9	19	0	0	0
Montellano	6	10	16	4	20	24	7	3	10	18	14	32	0	0	0
Morón de la Frontera	57	69	126	62	140	202	25	34	59	49	62	111	1	0	1
Navas de la Concepción (Las)	2	1	3	1	4	5	0	0	0	1	1	2	0	0	0
Olivares	30	22	52	31	52	83	19	10	29	81	78	159	0	0	0
Osuna	26	30	56	46	120	166	21	10	31	45	60	105	2	0	2
Palacios y Villafranca (Los)	75	72	147	48	94	142	21	21	42	111	121	232	3	0	3
Palmar de Troya (El)	5	4	9	12	17	29	3	5	8	42	83	125	1	0	1
Palomares del Río	15	8	23	40	53	93	7	4	11	45	44	89	1	0	1
Paradas	13	16	29	5	10	15	4	3	7	15	25	40	1	0	1
Pedraera	11	6	17	7	21	28	9	4	13	65	61	126	0	0	0
Pedroso (El)	2	3	5	4	8	12	1	0	1	9	8	17	0	0	0
Peñaflor	5	1	6	1	3	4	3	4	7	16	15	31	0	0	0
Pilas	103	77	180	44	84	128	8	7	15	290	324	614	2	2	4
Pruna	3	2	5	4	21	25	0	0	0	30	25	55	0	0	0
Puebla de Cazalla (La)	61	51	112	19	31	50	7	8	15	43	42	85	0	1	1
Puebla de los Infantes (La)	7	4	11	4	8	12	1	1	2	15	24	39	0	0	0
Puebla del Río (La)	55	35	90	39	94	133	5	6	11	31	41	72	2	2	4
Real de la Jara (El)	8	6	14	2	4	6	0	0	0	11	7	18	0	0	0
Rinconada (La)	380	82	462	106	246	352	79	57	136	102	107	209	5	0	5
Roda de Andalucía (La)	19	10	29	3	14	17	2	1	3	57	66	123	0	0	0
Ronquillo (El)	0	2	2	3	8	11	0	0	0	4	6	10	0	0	0
Rubio (El)	4	4	8	10	25	35	2	4	6	17	15	32	0	1	1
Salteras	18	17	35	20	52	72	4	6	10	27	29	56	0	0	0
San Juan de Aznalfarache	217	126	343	345	480	825	71	50	121	125	197	322	3	0	3
San Nicolás del Puerto	0	0	0	0	0	0	0	0	0	0	1	1	0	0	0
Sanlúcar la Mayor	62	60	122	67	129	196	11	13	24	143	141	284	5	1	6
Santiponce	31	17	48	38	54	92	8	7	15	14	18	32	0	0	0
Saucejo (El)	8	5	13	14	20	34	2	1	3	22	31	53	0	1	1
Sevilla	5.343	3.010	8.353	7.947	11.638	19.585	2.660	2.599	5.259	4.355	5.554	9.909	39	19	58
Tocina	27	11	38	36	38	74	20	11	31	36	34	70	1	0	1
Tomares	23	26	49	115	165	280	37	30	67	136	140	276	2	1	3
Umbrete	13	17	30	33	72	105	8	9	17	86	85	171	3	0	3
Utrera	83	104	187	193	288	481	51	60	111	127	165	292	0	0	0
Valencina de la Concepción	13	7	20	30	52	82	12	13	25	55	63	118	1	0	1
Villamanrique de la Condesa	23	24	47	13	29	42	3	2	5	244	250	494	1	0	1
Villanueva de San Juan	0	1	1	1	5	6	0	0	0	7	4	11	0	0	0
Villanueva del Ariscal	5	5	10	18	28	46	4	6	10	30	37	67	0	2	2
Villanueva del Río y Minas	9	5	14	8	16	24	3	4	7	47	38	85	0	0	0
Villaverde del Río	30	22	52	22	51	73	2	3	5	80	70	150	1	0	1
Viso del Alcor (El)	155	131	286	37	62	99	13	9	22	54	52	106	0	0	0
<b>Total</b>	<b>9.896</b>	<b>6.181</b>	<b>16.077</b>	<b>12.519</b>	<b>19.534</b>	<b>32.053</b>	<b>4.066</b>	<b>3.833</b>	<b>7.899</b>	<b>11.067</b>	<b>12.848</b>	<b>23.915</b>	<b>139</b>	<b>67</b>	<b>206</b>



## 2.2.4. Población extranjera por nacionalidad y sexo: UE. 2022

Municipio	Total		Alemania		Austria		Bélgica		Bulgaria		Chipre		Croacia	
	H	M	H	M	H	M	H	M	H	M	H	M	H	M
Aguadulce	35	35	-	-	-	-	-	-	-	-	-	-	-	-
Alanís	7	9	-	-	-	-	-	-	-	-	-	-	-	-
Albaida del Aljarafe	15	18	-	-	-	-	-	-	-	-	-	-	-	-
Alcalá de Guadaíra	202	206	11	6	2	1	3	3	3	4	-	-	-	1
Alcalá del Río	48	46	-	1	-	-	-	1	-	1	-	-	-	-
Alcolea del Río	3	1	1	1	-	-	-	-	-	-	-	-	-	-
Algaba (La)	115	120	-	1	-	-	1	-	-	-	-	-	-	-
Algámitas	5	7	-	-	-	-	3	6	-	-	-	-	-	-
Almadén de la Plata	13	16	-	-	-	-	-	1	-	-	-	-	-	-
Almensilla	18	21	1	1	-	-	1	-	-	-	-	-	-	-
Arahal	13	23	-	2	-	-	-	1	-	-	-	-	-	-
Aznalcázar	59	48	-	1	-	-	3	2	-	-	-	-	-	-
Aznalcóllar	15	20	-	1	-	-	-	-	-	-	-	-	-	-
Badolatosa	11	16	1	1	-	-	-	1	-	-	-	-	-	-
Benacazón	21	13	-	-	-	-	-	-	-	-	-	-	-	-
Bollullos de la Mitación	94	88	7	4	-	-	2	1	-	-	-	-	-	-
Bormujos	116	92	5	5	1	2	5	3	1	1	-	-	1	-
Brenes	211	205	1	1	-	-	-	-	27	26	-	-	-	-
Burguillos	51	41	1	1	-	-	-	-	5	4	-	-	-	-
Cabezas de San Juan (Las)	25	26	-	1	-	-	1	-	-	1	-	-	1	1
Camas	120	120	3	5	-	-	1	-	3	3	-	-	-	-
Campana (La)	22	18	1	1	-	-	-	-	1	1	-	-	-	-
Cantillana	346	340	1	1	-	-	-	-	4	3	-	-	-	-
Cañada Rosal	4	3	-	-	-	-	-	-	-	-	-	-	-	-
Carmona	134	130	6	7	1	2	1	3	4	4	-	-	-	-
Carrión de los Céspedes	12	15	-	-	-	-	-	-	-	-	-	-	-	-
Casariche	31	42	-	-	-	-	-	1	-	-	-	-	-	-
Castilblanco de los Arroyos	27	30	2	1	1	-	3	5	-	-	-	-	1	-
Castilleja de Guzmán	10	14	1	-	-	-	-	-	1	1	-	-	-	-
Castilleja de la Cuesta	76	64	10	5	-	-	-	1	1	1	-	-	-	-
Castilleja del Campo	9	7	-	-	-	-	-	-	-	-	-	-	-	-
Castillo de las Guardas (El)	12	10	-	-	-	-	-	-	-	-	-	-	-	-
Cazalla de la Sierra	19	17	-	-	2	-	1	1	-	-	-	-	-	-
Constantina	18	15	1	1	-	-	-	1	-	-	-	-	-	-
Coria del Río	89	105	4	10	-	-	1	-	-	-	-	-	-	-
Coripe	4	5	2	-	-	-	-	-	-	-	-	-	-	-
Coronil (El)	8	9	3	2	-	-	-	-	-	-	-	-	-	-
Corrales (Los)	17	17	-	-	-	-	-	-	-	-	-	-	-	-
Cuervo de Sevilla (El)	22	20	-	2	-	-	-	-	-	-	-	-	-	-
Dos Hermanas	438	431	29	29	1	3	14	11	17	23	1	1	-	2
Écija	168	195	-	1	-	-	3	1	17	19	-	-	-	-
Espartinas	156	130	3	9	4	3	5	4	-	3	-	-	-	-
Estepa	85	74	-	-	-	-	-	-	-	-	-	-	-	-
Fuentes de Andalucía	13	18	-	1	-	-	1	-	1	-	-	-	-	-
Garrobo (El)	1	3	-	-	-	-	-	-	-	-	-	-	-	-
Gelves	58	66	10	7	-	-	2	2	-	-	-	-	-	-
Gerena	33	34	1	2	-	-	-	-	-	-	-	-	-	-
Gilena	21	18	-	-	-	-	-	1	-	-	-	-	-	-
Gines	62	57	6	2	-	1	1	1	-	-	-	-	1	1
Guadalcanal	16	11	-	-	-	-	1	-	-	-	-	-	-	-
Guillena	118	104	6	3	-	-	-	1	-	-	-	-	-	-
Herrera	32	25	-	-	-	-	-	-	-	1	-	-	-	-
Huévar del Aljarafe	24	21	-	-	-	-	-	-	-	1	-	-	-	1

## 2.2.4. Población extranjera por nacionalidad y sexo: UE. 2022

Municipio	Total		Alemania		Austria		Bélgica		Bulgaria		Chipre		Croacia	
	H	M	H	M	H	M	H	M	H	M	H	M	H	M
Isla Mayor	43	53	1	1	-	-	-	-	-	-	-	-	-	-
Lantejuela	1	4	-	-	-	-	-	1	-	-	-	-	-	-
Lebrija	62	67	1	-	-	-	-	-	2	5	-	-	-	-
Lora de Estepa	17	20	1	-	-	-	-	-	-	-	-	-	-	-
Lora del Río	80	89	1	1	-	-	-	-	6	10	-	-	-	-
Luisiana (La)	5	11	-	1	-	-	-	-	-	2	-	-	-	-
Madroño (El)	0	0	-	-	-	-	-	-	-	-	-	-	-	-
Mairena del Alcor	75	73	5	5	-	-	1	2	4	5	-	-	-	-
Mairena del Aljarafe	295	283	23	24	1	-	4	3	2	6	-	-	-	1
Marchena	96	116	-	-	-	-	-	-	2	4	-	-	-	-
Marinaleda	10	9	-	-	-	-	-	-	-	-	-	-	-	-
Martín de la Jara	12	8	-	-	-	-	-	-	-	-	-	-	-	-
Molares (Los)	10	7	1	-	-	-	2	1	-	-	-	-	-	-
Montellano	18	13	-	1	-	-	-	-	-	-	-	-	-	-
Morón de la Frontera	45	56	1	1	-	-	2	3	-	-	-	-	-	-
Navas de la Concepción (Las)	1	1	-	-	-	-	-	-	1	1	-	-	-	-
Olivares	53	49	1	1	-	-	-	-	1	-	-	-	-	-
Osuna	39	50	1	-	-	-	-	-	1	-	-	-	-	-
Palacios y Villafranca (Los)	100	104	1	2	-	-	-	-	2	2	-	-	-	-
Palmar de Troya (El)	35	74	12	22	1	5	-	-	-	-	-	-	-	-
Palomares del Río	43	38	3	3	-	-	1	1	-	-	-	-	1	-
Paradas	15	23	-	1	-	-	-	-	-	-	-	-	-	-
Pedraera	65	60	1	-	-	-	-	-	-	-	-	-	-	-
Pedroso (El)	8	6	-	-	-	-	-	-	-	-	-	-	-	-
Peñaflor	16	15	-	-	-	-	-	1	-	-	-	-	-	-
Pilas	281	306	3	3	-	-	1	1	4	3	-	-	-	-
Pruna	30	25	-	-	1	1	1	3	-	-	-	-	-	-
Puebla de Cazalla (La)	40	40	-	-	-	-	1	-	7	3	-	-	-	-
Puebla de los Infantes (La)	14	24	1	-	-	-	-	-	-	-	-	-	-	-
Puebla del Río (La)	30	37	2	2	-	-	1	1	-	-	-	-	-	-
Real de la Jara (El)	11	6	-	1	-	-	-	-	-	-	-	-	-	-
Rinconada (La)	81	76	5	2	-	-	3	2	4	4	-	-	-	-
Roda de Andalucía (La)	55	65	-	1	-	-	-	-	-	1	-	-	-	-
Ronquillo (El)	4	6	2	-	-	-	-	-	-	-	-	-	-	-
Rubio (El)	17	15	-	-	-	-	-	-	-	-	-	-	-	-
Salteras	25	24	2	1	-	-	-	-	-	-	-	-	-	-
San Juan de Aznalfarache	98	132	2	5	-	-	-	1	-	1	-	-	-	-
San Nicolás del Puerto	0	1	-	-	-	-	-	-	-	-	-	-	-	-
Sanlúcar la Mayor	132	123	11	4	-	1	2	5	1	-	-	-	-	-
Santiponce	14	16	-	-	-	-	-	-	1	1	-	-	-	-
Saucejo (El)	22	31	1	-	-	-	-	-	2	-	-	-	-	-
Sevilla	3.512	3.790	200	233	16	24	47	73	49	66	1	1	8	11
Tocina	36	32	1	-	-	-	-	-	-	1	-	-	-	-
Tomares	126	111	7	6	3	1	3	2	-	-	-	-	-	-
Umbrete	84	78	3	1	-	-	1	4	-	-	-	-	-	-
Utrera	113	137	3	2	-	-	-	1	-	2	-	-	-	-
Valencina de la Concepción	53	55	3	3	-	1	1	2	2	1	-	-	-	-
Villamanrique de la Condesa	241	245	1	2	-	-	-	-	2	1	-	-	-	-
Villanueva de San Juan	7	4	-	-	-	-	1	-	-	-	-	-	-	-
Villanueva del Ariscal	30	31	1	1	-	-	-	1	-	-	-	-	-	-
Villanueva del Río y Minas	43	35	-	1	-	-	-	1	14	12	-	-	-	-
Villaverde del Río	77	67	-	-	-	-	1	-	5	4	-	-	-	-
Viso del Alcor (El)	44	38	-	2	-	-	-	1	3	-	-	-	-	-
<b>Total</b>	<b>9.646</b>	<b>9.998</b>	<b>418</b>	<b>449</b>	<b>34</b>	<b>45</b>	<b>126</b>	<b>162</b>	<b>200</b>	<b>232</b>	<b>2</b>	<b>2</b>	<b>13</b>	<b>18</b>



## 2.2.4. Población extranjera por nacionalidad y sexo: UE. 2022

Municipio	Dinamarca		Eslovenia		Estonia		Eslovaquia		Finlandia		Francia		Grecia	
	H	M	H	M	H	M	H	M	H	M	H	M	H	M
Aguadulce	-	-	-	-	-	-	-	-	-	-	-	-	-	-
Alanís	-	-	-	-	-	-	-	-	-	-	1	1	-	-
Albaida del Aljarafe	-	-	-	-	-	-	-	-	-	-	-	1	-	-
Alcalá de Guadaíra	3	1	-	-	-	-	-	-	1	3	29	21	1	-
Alcalá del Río	-	-	-	-	-	-	-	-	-	-	2	2	1	1
Alcolea del Río	-	-	-	-	-	-	-	-	-	-	1	-	-	-
Algaba (La)	-	-	-	-	-	-	-	-	-	-	-	1	1	-
Algámitas	-	-	-	-	-	-	-	-	-	-	-	-	-	-
Almadén de la Plata	-	-	-	-	-	-	-	-	-	-	-	-	-	-
Almensilla	-	-	-	-	-	-	-	-	-	-	2	5	-	-
Arahal	-	-	-	-	-	-	-	-	-	-	-	1	-	-
Aznalcázar	-	-	-	-	-	-	-	-	-	-	5	1	-	-
Aznalcóllar	-	-	-	-	-	-	-	-	-	-	-	-	-	-
Badolatosa	-	-	-	-	-	-	-	-	-	-	-	-	-	-
Benacazón	-	-	-	-	-	-	-	-	-	-	1	-	-	-
Bollullos de la Mitación	-	-	3	1	-	-	-	-	-	1	18	16	1	-
Bormujos	3	1	-	-	-	-	-	-	-	-	14	11	-	-
Brenes	-	-	-	-	-	3	-	-	-	-	5	3	-	-
Burguillos	-	-	-	-	-	-	-	-	1	2	4	2	-	-
Cabezas de San Juan (Las)	-	-	-	-	-	-	-	1	-	-	1	1	-	-
Camas	1	-	-	-	1	-	-	-	-	-	8	14	2	1
Campana (La)	-	-	-	-	-	-	-	-	-	-	-	-	-	-
Cantillana	-	-	-	-	-	-	-	-	-	-	3	1	-	-
Cañada Rosal	-	-	-	-	-	-	-	-	-	-	-	-	-	-
Carmona	-	-	-	-	-	1	-	1	1	1	23	17	-	-
Carrión de los Céspedes	-	-	-	-	-	-	-	-	-	-	-	-	-	-
Casariche	-	-	-	-	-	-	-	-	-	-	1	2	-	-
Castilblanco de los Arroyos	-	-	-	-	-	1	-	-	-	-	2	2	-	-
Castilleja de Guzmán	-	-	-	-	-	-	-	1	-	-	-	1	-	-
Castilleja de la Cuesta	-	-	1	-	-	-	-	-	-	-	5	5	-	-
Castilleja del Campo	-	-	-	-	-	-	-	-	-	-	2	1	-	-
Castillo de las Guardas (El)	-	-	-	-	-	-	-	-	-	-	1	1	-	-
Cazalla de la Sierra	-	-	-	-	-	-	-	-	-	-	1	2	-	-
Constantina	-	-	-	-	-	-	1	-	-	-	2	1	-	-
Coria del Río	-	-	-	-	-	1	-	-	-	-	13	14	1	-
Coripe	-	-	-	-	-	-	-	1	-	-	-	-	-	-
Coronil (El)	-	-	-	-	-	-	-	-	-	-	-	-	-	-
Corrales (Los)	-	-	-	-	-	-	-	-	-	-	-	-	-	-
Cuervo de Sevilla (El)	-	-	-	-	-	-	-	-	-	-	1	-	-	-
Dos Hermanas	4	2	-	2	-	-	-	3	1	1	54	44	-	1
Écija	-	-	-	-	-	-	-	-	-	-	-	-	-	1
Espartinas	1	-	-	-	-	-	-	-	-	1	25	15	3	2
Estepa	-	-	-	-	-	-	-	-	-	-	2	2	-	-
Fuentes de Andalucía	-	-	-	-	-	-	-	-	-	-	-	6	-	-
Garrobo (El)	-	-	-	-	-	-	-	-	-	-	-	-	-	-
Gelves	-	-	-	-	1	-	-	-	-	-	5	5	-	-
Gerena	-	-	-	-	-	-	-	-	-	-	11	1	-	-
Gilena	-	-	-	-	-	-	-	-	-	-	2	-	-	-
Gines	2	-	-	-	-	-	-	-	-	-	12	15	-	-
Guadalcanal	-	-	-	-	-	-	-	-	-	-	3	1	-	-
Guillena	-	-	-	-	-	-	-	1	-	1	11	6	-	-
Herrera	-	-	-	-	-	-	-	-	-	-	-	1	-	-
Huévar del Aljarafe	-	-	-	-	-	-	-	-	-	-	-	-	-	-

## 2.2.4. Población extranjera por nacionalidad y sexo: UE. 2022

Municipio	Dinamarca		Eslovenia		Estonia		Eslovaquia		Finlandia		Francia		Grecia	
	H	M	H	M	H	M	H	M	H	M	H	M	H	M
Isla Mayor	-	-	-	-	-	-	-	-	-	-	1	-	-	-
Lantejuela	-	-	-	-	-	-	-	-	-	-	1	-	-	-
Lebrija	-	-	-	-	-	-	-	2	-	-	3	5	-	-
Lora de Estepa	-	-	-	-	-	-	-	-	-	-	2	5	-	-
Lora del Río	-	-	-	-	-	-	-	1	-	-	-	1	-	-
Luisiana (La)	-	-	-	-	-	-	-	-	-	-	-	-	-	-
Madroño (El)	-	-	-	-	-	-	-	-	-	-	-	-	-	-
Mairena del Alcor	-	-	-	-	-	-	-	-	1	12	8	-	-	-
Mairena del Aljarafe	3	2	1	-	-	-	-	1	1	5	51	45	4	7
Marchena	-	-	-	-	1	-	-	-	-	1	4	7	-	-
Marinaleda	1	-	-	-	-	-	-	-	-	-	-	-	-	-
Martín de la Jara	-	-	-	-	-	-	-	-	-	-	-	-	-	-
Molares (Los)	1	1	-	-	-	-	-	-	-	-	1	-	-	-
Montellano	-	-	-	-	-	-	-	-	-	-	5	7	-	-
Morón de la Frontera	-	-	-	-	-	-	-	-	-	-	4	4	-	-
Navas de la Concepción (Las)	-	-	-	-	-	-	-	-	-	-	-	-	-	-
Olivares	-	-	-	-	-	-	-	-	-	-	3	3	-	-
Osuna	-	-	-	-	-	-	-	-	-	-	1	-	-	-
Palacios y Villafranca (Los)	-	1	-	-	-	1	-	-	-	-	4	6	-	-
Palmar de Troya (El)	-	-	-	-	-	-	-	-	-	-	6	7	-	-
Palomares del Río	-	-	-	-	-	-	-	1	-	-	13	8	-	-
Paradas	-	-	-	-	-	-	-	-	-	-	2	-	-	-
Pedraera	-	-	-	-	-	-	-	-	-	-	-	-	-	-
Pedroso (El)	-	-	-	-	-	-	-	-	-	-	-	-	-	-
Peñaflor	-	-	-	-	-	-	-	-	-	-	1	-	-	-
Pilas	-	-	-	-	-	-	-	-	-	-	-	1	-	-
Pruna	-	-	-	-	-	-	-	-	-	-	1	1	-	-
Puebla de Cazalla (La)	-	-	-	-	-	-	-	-	-	-	-	3	-	-
Puebla de los Infantes (La)	-	-	-	-	-	-	-	-	-	-	-	1	-	-
Puebla del Río (La)	-	-	-	-	-	-	-	-	-	-	4	7	-	-
Real de la Jara (El)	-	-	-	-	-	-	-	-	-	-	1	1	-	-
Rinconada (La)	-	-	-	-	-	-	-	3	-	-	8	6	1	-
Roda de Andalucía (La)	-	-	-	-	-	-	-	-	-	-	-	-	-	-
Ronquillo (El)	-	-	-	-	-	-	-	-	-	-	1	2	-	-
Rubio (El)	-	-	-	-	-	-	-	-	-	-	-	-	-	-
Salteras	-	-	-	-	-	-	-	-	-	1	6	3	-	-
San Juan de Aznalfarache	-	-	-	-	-	-	-	-	-	-	9	12	-	-1
San Nicolás del Puerto	-	-	-	-	-	-	-	-	-	-	-	-	-	-
Sanlúcar la Mayor	-	-	-	-	-	1	-	-	-	-	9	6	-	-
Santiponce	-	-	-	-	-	-	-	-	-	-	2	-	-	-
Saucejo (El)	1	-	-	-	-	-	-	-	-	-	1	1	-	-
Sevilla	13	11	1	2	2	8	4	14	3	13	381	466	24	35
Tocina	-	-	-	-	-	-	1	-	-	-	6	3	-	-
Tomares	3	2	-	-	1	-	-	-	-	1	17	16	7	5
Umbrete	-	-	-	-	-	-	-	-	-	-	6	5	-	-
Utrera	1	-	-	-	-	1	-	1	-	1	11	9	-	1
Valencina de la Concepción	1	1	-	-	-	-	-	-	1	2	6	9	-	-
Villamanrique de la Condesa	-	-	-	-	-	-	-	-	-	-	3	1	-	-
Villanueva de San Juan	-	-	-	-	-	-	-	-	-	-	-	-	-	-
Villanueva del Ariscal	-	-	-	-	-	-	-	-	-	-	-	-	-	-
Villanueva del Río y Minas	-	-	-	-	-	-	-	-	-	-	-	-	-	-
Villaverde del Río	-	-	-	-	-	-	-	-	-	-	6	3	-	-
Viso del Alcor (El)	-	-	-	-	-	-	-	-	-	-	1	-	-	-
<b>Total</b>	<b>38</b>	<b>22</b>	<b>6</b>	<b>5</b>	<b>6</b>	<b>17</b>	<b>6</b>	<b>31</b>	<b>9</b>	<b>35</b>	<b>863</b>	<b>885</b>	<b>46</b>	<b>55</b>

## 2.2.4. Población extranjera por nacionalidad y sexo: UE. 2022

Municipio	Hungria		Irlanda		Italia		Letonia		Lituania		Luxemburgo		Malta	
	H	M	H	M	H	M	H	M	H	M	H	M	H	M
Aguadulce	-	-	-	-	2	1	-	-	-	-	-	-	-	-
Alanís	-	-	-	-	5	6	-	-	-	-	-	-	-	-
Albaida del Aljarafe	-	-	-	-	2	3	-	-	-	-	-	-	-	-
Alcalá de Guadaíra	-	-	1	3	40	34	-	1	-	-	-	-	-	1
Alcalá del Río	-	2	-	-	6	6	-	-	-	-	-	-	-	-
Alcolea del Río	-	-	-	-	-	-	-	-	-	-	-	-	-	-
Algaba (La)	-	-	-	-	7	3	-	-	-	-	-	-	-	-
Algámitas	-	-	-	-	-	-	-	-	-	-	-	-	-	-
Almadén de la Plata	-	-	-	-	-	-	-	-	-	-	-	-	-	-
Almennisilla	-	-	1	-	4	4	-	-	-	-	-	-	-	-
Arahal	-	-	-	-	-	1	-	-	-	-	-	-	1	-
Aznalcázar	-	-	-	1	2	4	-	-	2	2	-	-	-	-
Aznalcóllar	-	-	-	-	2	3	-	-	-	-	-	-	-	-
Badolatosa	-	1	-	-	-	-	-	-	-	-	-	-	-	-
Benacazón	-	-	-	-	-	-	-	-	-	-	-	-	-	-
Bollullos de la Mitación	1	-	1	1	22	20	-	-	1	1	-	-	-	-
Bormujos	-	-	2	1	32	14	-	1	-	-	-	-	-	-
Brenes	-	-	-	-	4	3	-	1	7	9	1	-	-	-
Burguillos	-	-	-	-	4	2	-	-	2	-	-	-	-	-
Cabezas de San Juan (Las)	-	-	-	-	2	-	-	-	-	-	-	-	-	-
Camas	-	3	-	-	16	13	2	1	3	-	-	-	-	-
Campana (La)	-	-	-	-	2	1	1	1	-	-	-	-	-	-
Cantillana	-	-	-	-	2	4	-	-	-	-	-	-	-	-
Cañada Rosal	-	-	-	-	1	-	-	-	-	-	-	-	-	-
Carmona	1	-	2	1	7	4	-	-	-	1	-	-	1	-
Carrión de los Céspedes	-	-	-	-	-	-	-	-	-	-	-	-	-	-
Casariche	-	-	-	-	1	-	-	-	-	-	-	-	-	-
Castilblanco de los Arroyos	-	-	-	-	1	3	-	-	-	-	-	-	-	-
Castilleja de Guzmán	-	-	1	-	-	2	-	-	-	-	-	-	-	-
Castilleja de la Cuesta	-	-	5	-	21	13	-	-	4	2	-	-	-	-
Castilleja del Campo	-	-	-	-	-	-	-	-	-	-	-	-	-	-
Castillo de las Guardas (El)	-	-	1	1	1	-	-	-	-	-	-	-	-	-
Cazalla de la Sierra	-	-	-	-	1	-	-	-	-	-	-	-	-	-
Constantina	-	-	-	-	-	-	-	-	-	-	-	-	-	-
Coria del Río	-	1	-	-	15	17	-	-	-	2	-	-	-	-
Coripe	-	-	-	-	-	-	-	-	-	-	-	-	-	-
Coronil (El)	-	-	-	-	-	-	-	-	-	-	-	-	-	-
Corrales (Los)	-	-	-	-	-	-	-	-	-	-	-	-	-	-
Cuervo de Sevilla (El)	-	-	-	-	1	-	-	-	-	-	-	-	-	-
Dos Hermanas	1	6	12	6	108	76	-	-	5	16	-	-	1	-
Écija	-	-	2	1	13	4	-	-	-	-	-	-	-	-
Espartinas	6	4	-	1	24	17	-	-	-	2	2	1	-	-
Estepa	-	-	2	-	4	1	-	-	-	-	-	-	-	-
Fuentes de Andalucía	-	-	-	2	-	-	-	-	-	-	-	-	-	-
Garrobo (El)	-	-	-	-	-	-	-	-	-	-	-	-	-	-
Gelves	-	-	-	3	15	14	-	-	-	2	-	-	-	-
Gerena	-	-	-	-	6	8	-	-	-	-	-	-	-	-
Gilena	-	-	-	-	-	-	-	-	-	-	-	-	-	-
Gines	1	-	2	1	11	12	-	-	-	-	-	-	-	-
Guadalcanal	-	-	-	-	-	-	-	-	-	-	-	-	-	-
Guillena	-	-	-	1	4	7	1	-	1	1	1	-	-	-
Herrera	1	-	-	-	2	2	-	-	-	-	-	-	-	-
Huévar del Aljarafe	-	-	-	-	6	3	3	1	1	1	-	-	-	-

## 2.2.4. Población extranjera por nacionalidad y sexo: UE. 2022

Municipio	Hungría		Irlanda		Italia		Letonia		Lituania		Luxemburgo		Malta	
	H	M	H	M	H	M	H	M	H	M	H	M	H	M
Isla Mayor	-	-	-	-	1	1	-	-	-	-	-	-	-	-
Lantejuela	-	-	-	-	-	-	-	-	-	-	-	-	-	-
Lebrija	-	-	-	2	10	3	-	-	1	3	-	-	-	-
Lora de Estepa	-	1	-	-	-	-	-	-	-	-	-	-	-	-
Lora del Río	-	-	1	-	2	2	-	-	3	5	-	-	-	-
Luisiana (La)	-	-	-	-	1	-	-	-	-	-	-	-	-	-
Madroño (El)	-	-	-	-	-	-	-	-	-	-	-	-	-	-
Mairena del Alcor	-	-	-	-	8	4	-	-	-	-	-	-	-	-
Mairena del Aljarafe	3	4	5	3	78	53	-	-	2	3	-	-	1	1
Marchena	-	-	-	-	-	2	-	-	1	2	-	-	-	-
Marinaleda	-	-	-	-	-	1	-	-	-	-	-	-	-	-
Martín de la Jara	-	-	-	-	-	-	-	-	-	-	-	-	-	-
Molares (Los)	-	-	-	-	1	1	-	-	-	-	-	-	-	-
Montellano	-	-	-	-	-	-	-	-	-	-	-	-	-	-
Morón de la Frontera	-	-	-	-	3	3	-	-	-	1	-	-	-	-
Navas de la Concepción (Las)-	-	-	-	-	-	-	-	-	-	-	-	-	-	-
Olivares	-	1	1	-	5	9	-	-	-	-	-	-	-	-
Osuna	-	-	1	1	2	2	-	-	-	-	-	-	-	-
Palacios y Villafranca (Los)	1	-	3	2	6	3	1	-	-	-	-	-	-	-
Palmar de Troya (El)	-	-	10	19	-	1	-	-	-	-	-	-	-	-
Palomares del Río	-	-	-	-	11	6	-	-	-	1	-	-	-	-
Paradas	-	-	-	-	-	-	-	-	-	-	-	-	-	-
Pedraera	-	1	-	-	1	-	-	-	-	-	-	-	-	-
Pedroso (El)	-	-	-	-	2	-	-	-	-	-	-	-	-	-
Peñaflor	-	-	-	-	-	-	-	-	-	-	-	-	-	-
Pilas	-	-	-	1	2	2	-	2	-	-	-	-	-	-
Pruna	-	-	-	-	-	-	-	-	1	-	-	-	-	-
Puebla de Cazalla (La)	-	-	-	-	1	1	-	-	1	-	-	-	-	-
Puebla de los Infantes (La)	-	-	-	-	-	-	-	-	-	-	-	-	-	-
Puebla del Río (La)	-	1	-	-	1	8	-	-	-	-	-	-	-	-
Real de la Jara (El)	-	-	-	-	-	-	-	-	-	-	-	-	-	-
Rinconada (La)	-	1	1	-	21	8	1	2	1	3	-	-	-	-
Roda de Andalucía (La)	-	1	-	-	1	1	-	-	-	1	-	-	-	-
Ronquillo (El)	-	-	-	-	-	-	-	-	-	-	-	-	-	-
Rubio (El)	-	-	-	-	-	-	-	-	-	-	-	-	-	-
Salteras	-	-	1	-	9	7	-	-	1	-	-	-	-	-
San Juan de Aznalfarache	-	-	2	1	27	27	-	-	2	1	-	-	-	-
San Nicolás del Puerto	-	-	-	-	-	-	-	-	-	-	-	-	-	-
Sanlúcar la Mayor	2	4	-	1	18	15	-	-	-	1	-	-	-	1
Santiponce	-	-	1	-	3	4	-	-	-	-	-	-	-	-
Saucejo (El)	-	-	2	1	-	1	-	-	-	-	-	-	-	-
Sevilla	9	26	60	51	830	776	5	8	11	30	2	-	4	4
Tocina	-	-	-	-	-	1	-	-	-	-	-	-	-	-
Tomares	1	2	3	2	38	23	-	1	-	-	-	-	-	-
Umbrete	-	1	-	-	9	5	-	-	-	-	-	-	-	-
Utrera	2	1	2	1	6	9	-	-	-	1	-	-	-	-
Valencina de la Concepción	-	1	2	1	9	3	-	-	-	-	-	-	-	-
Villamanrique de la Condesa	-	-	-	-	1	-	-	-	1	-	-	-	-	-
Villanueva de San Juan	-	-	-	-	-	-	-	-	-	-	-	-	-	-
Villanueva del Ariscal	-	-	-	-	-	1	-	-	-	-	-	-	-	-
Villanueva del Río y Minas	-	-	-	-	-	-	1	-	-	1	-	-	-	-
Villaverde del Río	-	-	-	-	3	1	-	-	1	4	-	-	-	-
Viso del Alcor (El)	-	-	1	-	1	1	-	-	-	-	-	-	-	-
<b>Total</b>	<b>29</b>	<b>62</b>	<b>128</b>	<b>109</b>	<b>1.507</b>	<b>1.290</b>	<b>15</b>	<b>19</b>	<b>52</b>	<b>96</b>	<b>6</b>	<b>1</b>	<b>8</b>	<b>7</b>

## 2.2.4. Población extranjera por nacionalidad y sexo: UE. 2022

Municipio	Países Bajos		Polonia		Portugal		Reino Unido		Rep. Checa		Rumanía		Suecia	
	H	M	H	M	H	M	H	M	H	M	H	M	H	M
Aguadulce	-	-	-	-	-	-	18	21	-	-	15	13	-	-
Alanís	-	-	1	1	-	-	-	-	-	-	-	1	-	-
Albaida del Aljarafe	-	-	-	-	3	3	-	-	-	-	10	11	-	-
Alcalá de Guadaíra	2	4	6	12	27	30	14	12	-	-	58	68	1	1
Alcalá del Río	-	-	-	2	2	2	2	-	-	-	35	28	-	-
Alcolea del Río	1	-	-	-	-	-	-	-	-	-	-	-	-	-
Algaba (La)	-	-	-	-	3	2	1	2	-	-	102	110	-	1
Algámitas	-	-	-	-	-	-	2	1	-	-	-	-	-	-
Almadén de la Plata	2	7	1	1	6	4	3	1	-	-	1	2	-	-
Almensilla	1	-	-	1	-	2	4	5	-	-	4	3	-	-
Arahal	1	-	1	-	-	-	6	4	-	-	4	14	-	-
Aznalcázar	-	-	-	-	1	2	5	2	-	-	40	33	1	-
Aznalcóllar	-	-	-	-	1	1	1	-	-	-	11	15	-	-
Badolatosa	-	-	-	-	-	-	10	11	-	-	-	2	-	-
Benacazón	-	-	1	-	2	1	-	3	-	-	17	9	-	-
Bollullos de la Mitación	2	2	-	4	6	2	7	11	-	1	23	23	-	-
Bormujos	3	2	1	2	14	11	21	20	1	-	11	14	1	4
Brenes	1	-	5	6	3	1	1	-	-	-	156	152	-	-
Burguillos	1	1	-	-	3	2	-	1	-	-	30	26	-	-
Cabezas de San Juan (Las)	-	-	-	4	4	1	2	1	-	-	12	15	2	-
Camas	1	1	2	6	13	14	5	1	1	1	58	57	-	-
Campana (La)	-	1	-	2	5	-	-	-	-	-	12	11	-	-
Cantillana	-	-	1	-	-	3	-	-	-	-	335	328	-	-
Cañada Rosal	-	-	-	-	-	-	1	1	-	-	2	2	-	-
Carmona	6	2	2	6	11	4	7	21	-	-	61	55	-	-
Carrión de los Céspedes	-	-	-	-	-	-	-	-	-	-	12	14	-	1
Casariche	-	-	-	-	-	-	7	11	-	-	22	28	-	-
Castilblanco de los Arroyos	-	-	-	-	2	1	2	1	-	1	13	15	-	-
Castilleja de Guzmán	3	1	-	-	-	-	1	3	-	-	3	5	-	-
Castilleja de la Cuesta	1	1	-	4	9	4	9	8	-	2	9	17	1	1
Castilleja del Campo	-	-	-	-	-	-	-	-	-	-	7	6	-	-
Castillo de las Guardas (El)	-	-	-	-	4	3	1	2	-	-	4	3	-	-
Cazalla de la Sierra	1	-	-	-	2	2	5	7	-	-	5	5	1	-
Constantina	-	-	1	2	-	-	-	-	-	-	13	10	-	-
Coria del Río	1	1	2	7	10	1	3	4	-	1	39	45	-	1
Coripe	-	-	-	-	-	-	1	4	-	-	1	-	-	-
Coronil (El)	1	2	-	1	2	1	-	2	-	-	2	1	-	-
Corrales (Los)	-	-	-	-	-	-	4	4	-	-	13	13	-	-
Cuervo de Sevilla (El)	-	-	-	-	-	-	2	-	-	-	18	18	-	-
Dos Hermanas	10	10	7	16	65	50	30	18	3	2	74	105	1	4
Écija	1	2	-	1	1	4	9	15	-	-	122	146	-	-
Espartinas	6	2	11	3	12	14	32	25	-	-	21	24	1	-
Estepa	-	-	-	-	1	-	18	17	1	-	57	54	-	-
Fuentes de Andalucía	-	-	-	-	1	-	2	3	-	-	8	6	-	-
Garrobo (El)	-	-	-	-	-	-	1	1	-	-	-	2	-	-
Gelves	-	1	-	2	9	4	10	18	-	-	6	8	-	-
Gerena	-	-	1	2	3	7	1	2	-	-	9	12	1	-
Gilena	-	-	-	-	-	1	-	1	-	-	19	15	-	-
Gines	5	3	2	2	3	-	9	9	-	-	6	10	1	-
Guadalcanal	-	-	-	1	1	-	2	-	-	-	9	9	-	-
Guillena	2	2	3	9	13	7	4	4	-	-	72	60	-	1
Herrera	-	-	-	-	3	3	3	2	-	-	23	16	-	-
Huévar del Aljarafe	-	-	1	1	3	1	-	-	-	-	10	12	-	-

## 2.2.4. Población extranjera por nacionalidad y sexo: UE. 2022

Municipio	Países Bajos		Polonia		Portugal		Reino Unido		Rep. Checa		Rumanía		Suecia	
	H	M	H	M	H	M	H	M	H	M	H	M	H	M
	Isla Mayor	-	-	-	4	-	-	-	1	1	-	39	46	-
Lantejuela	-	-	-	-	-	-	-	2	-	-	-	1	-	-
Lebrija	2	-	-	7	5	3	22	16	-	-	16	20	-	1
Lora de Estepa	-	-	-	-	-	1	12	11	-	-	2	2	-	-
Lora del Río	-	-	-	2	-	1	1	1	-	-	66	65	-	-
Luisiana (La)	-	-	-	-	-	-	-	3	-	-	4	5	-	-
Madroño (El)	-	-	-	-	-	-	-	-	-	-	-	-	-	-
Mairena del Alcor	1	-	2	2	8	4	7	4	1	-	26	38	-	-
Mairena del Aljarafe	7	2	2	10	32	32	54	42	2	3	17	35	2	1
Marchena	-	1	-	2	1	1	12	13	-	-	75	83	-	-
Marinaleda	-	-	-	-	-	-	5	5	-	-	4	3	-	-
Martín de la Jara	-	-	-	-	-	-	-	2	-	-	12	6	-	-
Molares (Los)	-	-	-	-	-	-	1	1	-	-	3	3	-	-
Montellano	-	-	-	1	-	-	2	2	-	-	11	2	-	-
Morón de la Frontera	-	1	-	5	6	1	9	7	1	-	18	30	1	-
Navas de la Concepción (Las)	-	-	-	-	-	-	-	-	-	-	-	-	-	-
Olivares	-	-	-	1	5	2	3	3	-	-	34	28	-	1
Osuna	-	1	-	3	2	5	10	12	-	-	21	26	-	-
Palacios y Villafranca (Los)	3	4	1	4	14	9	9	4	-	-	55	66	-	-
Palmar de Troya (El)	1	-	-	7	-	-	4	6	-	-	1	7	-	-
Palomares del Río	4	4	-	-	1	-	7	9	-	1	2	4	-	-
Paradas	-	-	-	-	1	-	1	2	-	-	11	20	-	-
Pedraera	-	-	-	-	-	-	1	2	-	-	62	57	-	-
Pedroso (El)	-	1	1	1	-	-	2	1	-	-	3	3	-	-
Peñaflor	-	-	-	-	1	-	1	-	-	-	13	14	-	-
Pilas	-	1	4	12	3	1	4	7	-	-	259	272	1	-
Pruna	-	-	-	-	-	-	24	20	-	-	2	-	-	-
Puebla de Cazalla (La)	-	-	1	-	2	1	4	4	-	-	23	28	-	-
Puebla de los Infantes (La)	-	-	-	-	-	-	1	1	-	-	12	22	-	-
Puebla del Río (La)	1	-	-	1	17	11	2	1	-	-	2	5	-	-
Real de la Jara (El)	-	-	-	-	4	1	-	-	-	-	6	3	-	-
Rinconada (La)	-	3	-	4	12	11	7	3	-	-	17	22	-	2
Roda de Andalucía (La)	-	-	-	-	-	2	1	3	-	-	53	55	-	-
Ronquillo (El)	-	-	-	1	-	-	1	3	-	-	-	-	-	-
Rubio (El)	-	-	-	2	-	-	5	4	-	-	12	9	-	-
Salteras	-	1	1	3	-	-	2	2	-	-	3	6	-	-
San Juan de Aznalfarache	4	5	4	8	15	19	11	8	-	-	21	43	1	-
San Nicolás del Puerto	-	1	-	-	-	-	-	-	-	-	-	-	-	-
Sanlúcar la Mayor	7	5	3	9	10	8	30	25	-	-	37	36	2	1
Santiponce	1	-	-	-	3	5	1	-	-	-	2	6	-	-
Saucejo (El)	-	-	-	2	-	-	5	11	-	-	10	15	-	-
Sevilla	84	94	49	146	260	235	616	510	6	20	801	913	26	20
Tocina	-	-	-	1	1	-	-	-	-	-	27	26	-	-
Tomares	3	3	1	3	9	9	26	17	1	-	1	12	2	6
Umbrete	1	1	-	2	5	5	2	8	1	3	56	43	-	-
Utrera	5	3	3	9	13	8	14	23	-	-	53	64	-	-
Valencina de la Concepción	5	2	-	1	3	3	17	15	-	1	3	9	-	-
Villamanrique de la Condesa	-	1	1	5	-	1	6	5	-	-	226	229	-	-
Villanueva de San Juan	-	-	-	1	-	-	2	2	-	-	4	1	-	-
Villanueva del Ariscal	1	-	-	1	3	1	1	1	-	-	24	25	-	-
Villanueva del Río y Minas	-	-	1	1	3	-	2	-	-	-	22	19	-	-
Villaverde del Río	-	-	-	-	2	3	1	1	-	-	58	51	-	-
Viso del Alcor (El)	-	1	1	3	1	2	1	-	-	-	35	28	-	-
<b>Total</b>	<b>182</b>	<b>180</b>	<b>124</b>	<b>362</b>	<b>690</b>	<b>573</b>	<b>1.215</b>	<b>1.102</b>	<b>19</b>	<b>36</b>	<b>3.858</b>	<b>4.157</b>	<b>46</b>	<b>46</b>

## 2.2.5. Población según la relación entre el lugar de nacimiento y residencia. 2022

Municipio	Nacidos en misma provincia y mismo municipio		Nacidos en misma provincia y distinto municipio		Nacidos en misma Comunidad y distinta provincia	
	H	M	H	M	H	M
Aguadulce	698	666	195	227	27	30
Alanís	501	480	251	240	12	10
Albaida del Aljarafe	750	752	719	739	40	32
Alcalá de Guadaíra	16.139	16.367	16.180	16.034	1.851	2.020
Alcalá del Río	2.069	1.984	3.468	3.249	286	306
Alcolea del Río	993	992	528	498	46	69
Algaba (La)	2.792	2.984	4.540	4.442	240	278
Algámitas	436	367	110	119	60	55
Almadén de la Plata	374	328	229	207	25	31
Almensilla	855	859	1.857	1.790	166	170
Arahal	7.165	7.513	1.968	1.779	180	156
Aznalcázar	1.082	1.039	937	873	97	109
Aznalcóllar	1.716	1.680	1.098	1.003	105	132
Badolatosa	1.265	1.105	157	167	126	150
Benacazón	2.119	2.129	1.203	1.152	126	126
Bollullos de la Mitación	1.849	1.881	2.788	2.646	316	326
Bormujos	1.811	1.881	6.868	6.766	942	986
Brenes	3.176	3.168	2.088	2.157	202	263
Burguillos	1.002	1.016	1.949	1.870	123	106
Cabezas de San Juan (Las)	5.061	5.099	2.416	2.315	358	458
Camas	2.721	2.817	8.210	8.213	899	1.091
Campana (La)	1.930	1.982	430	370	60	59
Cantillana	2.871	2.808	1.813	1.692	147	185
Cañada Rosal	1.093	1.157	447	393	74	81
Carmona	9.230	9.186	3.955	3.673	449	462
Carrión de los Céspedes	565	634	516	476	70	68
Casariche	2.047	1.959	296	308	175	135
Castilblanco de los Arroyos	886	890	1.320	1.279	81	80
Castilleja de Guzmán	113	80	1.077	1.005	118	121
Castilleja de la Cuesta	1.266	1.283	5.381	5.543	622	754
Castilleja del Campo	106	109	148	137	26	28
Castillo de las Guardas (El)	317	291	372	279	53	81
Cazalla de la Sierra	1.322	1.343	773	754	49	55
Constantina	1.854	1.830	770	798	64	55
Coria del Río	6.776	6.910	6.625	6.449	463	528
Coripe	396	422	109	111	51	48
Coronil (El)	1.577	1.561	583	560	67	72
Corrales (Los)	1.638	1.489	197	271	74	81
Cuervo de Sevilla (El)	1.008	987	2.600	2.609	493	434
Dos Hermanas	19.329	19.548	35.783	36.295	5.481	6.210
Écija	15.830	15.907	1.342	1.480	1.144	1.288
Espartinas	1.176	1.126	4.860	4.758	718	757
Estepa	4.443	4.583	982	865	263	269
Fuentes de Andalucía	2.697	2.764	598	532	54	80
Garrobo (El)	142	135	209	212	29	14
Gelves	888	907	3.224	3.144	349	405
Gerena	1.699	1.798	1.643	1.518	190	185
Gilena	1.452	1.400	278	264	48	49
Gines	1.339	1.309	3.853	3.976	574	638
Guadalcanal	836	815	230	209	18	17
Guillena	2.247	2.260	3.357	3.243	328	322
Herrera	2.284	2.290	432	395	204	249
Huévar del Aljarafe	450	430	1.000	915	59	56

## 2.2.5. Población según la relación entre el lugar de nacimiento y residencia. 2022

Municipio	Nacidos en misma provincia y mismo municipio		Nacidos en misma provincia y distinto municipio		Nacidos en misma Comunidad y distinta provincia	
	H	M	H	M	H	M
Isla Mayor	682	631	1.830	1.839	136	159
Lantejuela	1.477	1.394	385	349	32	52
Lebrija	10.423	10.374	2.005	1.966	644	700
Lora de Estepa	162	167	194	165	47	29
Lora del Río	5.580	5.486	2.482	2.645	452	569
Luisiana (La)	1.752	1.700	404	377	52	81
Madroño (El)	66	71	49	42	28	17
Mairena del Alcor	5.702	5.797	4.867	4.657	437	488
Mairena del Aljarafe	2.050	1.958	14.713	15.103	2.388	2.818
Marchena	7.222	7.389	1.538	1.385	218	274
Marinaleda	955	936	240	234	50	36
Martín de la Jara	1.059	847	176	268	52	77
Molares (Los)	1.142	1.049	475	507	49	43
Montellano	2.496	2.442	662	645	194	222
Morón de la Frontera	9.258	9.523	2.834	2.913	481	502
Navas de la Concepción (Las)	489	511	205	183	38	40
Olivares	2.367	2.319	1.864	1.823	121	148
Osuna	7.196	7.071	740	825	280	295
Palacios y Villafranca (Los)	9.799	9.693	8.009	7.965	657	732
Palmar de Troya (El)	18	20	969	924	84	88
Palomares del Río	571	558	3.074	3.062	357	315
Paradas	2.547	2.538	659	688	55	42
Pedraera	1.920	1.945	307	345	85	96
Pedroso (El)	539	570	346	341	30	27
Peñaflor	1.274	1.181	257	302	211	209
Pilas	4.479	4.489	1.566	1.492	251	249
Pruna	703	675	398	347	127	131
Puebla de Cazalla (La)	3.591	3.556	1.305	1.335	136	167
Puebla de los Infantes (La)	1.059	1.084	243	249	55	70
Puebla del Río (La)	2.851	2.866	2.390	2.465	154	183
Real de la Jara (El)	354	378	273	256	51	35
Rinconada (La)	5.152	5.123	11.319	11.443	1.082	1.277
Roda de Andalucía (La)	1.433	1.446	233	251	211	208
Ronquillo (El)	284	270	350	339	36	45
Rubio (El)	1.283	1.223	232	264	45	66
Salteras	996	1.028	1.301	1.376	150	131
San Juan de Aznalfarache	1.025	1.134	6.867	6.832	813	1.056
San Nicolás del Puerto	182	153	104	108	12	8
Sanlúcar la Mayor	2.793	2.786	3.053	3.042	362	429
Santiponce	1.137	1.208	2.549	2.443	203	243
Saucejo (El)	1.569	1.508	279	305	95	134
Sevilla	224.957	232.816	19.872	27.209	26.818	34.620
Tocina	1.969	1.924	2.115	2.122	220	255
Tomares	1.469	1.449	7.538	7.397	1.463	1.644
Umbrete	1.663	1.628	2.254	2.165	216	277
Utrera	15.131	15.535	6.990	6.972	1.222	1.303
Valencina de la Concepción	785	871	2.397	2.390	270	301
Villamanrique de la Condesa	1.251	1.309	600	599	68	90
Villanueva de San Juan	375	356	96	100	12	21
Villanueva del Ariscal	1.157	1.255	1.679	1.703	165	161
Villanueva del Río y Minas	1.083	1.082	1.020	907	62	93
Villaverde del Río	2.214	2.080	1.279	1.265	115	137
Viso del Alcor (El)	5.639	5.730	3.261	3.174	139	151
<b>Total</b>	<b>507.711</b>	<b>516.432</b>	<b>273.809</b>	<b>279.102</b>	<b>60.553</b>	<b>72.314</b>



## 2.2.5. Población según la relación entre el lugar de nacimiento y residencia. 2022

Municipio	Nacidos en misma provincia y mismo municipio		Nacidos en misma provincia y distinto municipio		Nacidos en misma Comunidad y distinta provincia	
	H	M	H	M	H	M
Aguadulce	698	666	195	227	27	30
Alanís	501	480	251	240	12	10
Albaida del Aljarafe	750	752	719	739	40	32
Alcalá de Guadaíra	16.139	16.367	16.180	16.034	1.851	2.020
Alcalá del Río	2.069	1.984	3.468	3.249	286	306
Alcolea del Río	993	992	528	498	46	69
Algaba (La)	2.792	2.984	4.540	4.442	240	278
Algámitas	436	367	110	119	60	55
Almadén de la Plata	374	328	229	207	25	31
Almensilla	855	859	1.857	1.790	166	170
Arahal	7.165	7.513	1.968	1.779	180	156
Aznalcázar	1.082	1.039	937	873	97	109
Aznalcóllar	1.716	1.680	1.098	1.003	105	132
Badolatosa	1.265	1.105	157	167	126	150
Benacazón	2.119	2.129	1.203	1.152	126	126
Bollullos de la Mitación	1.849	1.881	2.788	2.646	316	326
Bormujos	1.811	1.881	6.868	6.766	942	986
Brenes	3.176	3.168	2.088	2.157	202	263
Burguillos	1.002	1.016	1.949	1.870	123	106
Cabezas de San Juan (Las)	5.061	5.099	2.416	2.315	358	458
Camas	2.721	2.817	8.210	8.213	899	1.091
Campana (La)	1.930	1.982	430	370	60	59
Cantillana	2.871	2.808	1.813	1.692	147	185
Cañada Rosal	1.093	1.157	447	393	74	81
Carmona	9.230	9.186	3.955	3.673	449	462
Carrión de los Céspedes	565	634	516	476	70	68
Casariche	2.047	1.959	296	308	175	135
Castilblanco de los Arroyos	886	890	1.320	1.279	81	80
Castilleja de Guzmán	113	80	1.077	1.005	118	121
Castilleja de la Cuesta	1.266	1.283	5.381	5.543	622	754
Castilleja del Campo	106	109	148	137	26	28
Castillo de las Guardas (El)	317	291	372	279	53	81
Cazalla de la Sierra	1.322	1.343	773	754	49	55
Constantina	1.854	1.830	770	798	64	55
Coria del Río	6.776	6.910	6.625	6.449	463	528
Coripe	396	422	109	111	51	48
Coronil (El)	1.577	1.561	583	560	67	72
Corrales (Los)	1.638	1.489	197	271	74	81
Cuervo de Sevilla (El)	1.008	987	2.600	2.609	493	434
Dos Hermanas	19.329	19.548	35.783	36.295	5.481	6.210
Écija	15.830	15.907	1.342	1.480	1.144	1.288
Espartinas	1.176	1.126	4.860	4.758	718	757
Estepa	4.443	4.583	982	865	263	269
Fuentes de Andalucía	2.697	2.764	598	532	54	80
Garrobo (El)	142	135	209	212	29	14
Gelves	888	907	3.224	3.144	349	405
Gerena	1.699	1.798	1.643	1.518	190	185
Gilena	1.452	1.400	278	264	48	49
Gines	1.339	1.309	3.853	3.976	574	638
Guadalcanal	836	815	230	209	18	17
Guillena	2.247	2.260	3.357	3.243	328	322
Herrera	2.284	2.290	432	395	204	249
Huévar del Aljarafe	450	430	1.000	915	59	56

## 2.2.5. Población según la relación entre el lugar de nacimiento y residencia. 2022

Municipio	Nacidos en distinta Comunidad		Nacidos en el extranjero		Total	
	H	M	H	M	H	M
Isla Mayor	151	159	78	102	2.877	2.890
Lantejuela	54	60	24	38	1.972	1.893
Lebrija	383	358	360	452	13.815	13.850
Lora de Estepa	31	24	26	38	460	423
Lora del Río	348	417	202	236	9.064	9.353
Luisiana (La)	59	59	47	57	2.314	2.274
Madroño (El)	3	8	2	4	148	142
Mairena del Alcor	505	497	468	520	11.979	11.959
Mairena del Aljarafe	2.327	2.707	1.375	1.722	22.853	24.308
Marchena	292	257	291	398	9.561	9.703
Marinaleda	46	38	22	22	1.313	1.266
Martín de la Jara	29	33	52	50	1.368	1.275
Molares (Los)	90	110	57	37	1.813	1.746
Montellano	95	97	52	71	3.499	3.477
Morón de la Frontera	591	552	294	409	13.458	13.899
Navas de la Concepción (Las)	24	44	5	13	761	791
Olivares	168	184	212	238	4.732	4.712
Osuna	279	311	165	280	8.660	8.782
Palacios y Villafranca (Los)	467	489	379	472	19.311	19.351
Palmar de Troya (El)	28	36	69	107	1.168	1.175
Palomares del Río	341	353	208	244	4.551	4.532
Paradas	71	89	59	84	3.391	3.441
Pedraera	110	82	105	115	2.527	2.583
Pedroso (El)	71	67	21	27	1.007	1.032
Peñaflor	88	100	26	37	1.856	1.829
Pilas	208	199	479	552	6.983	6.981
Pruna	31	46	47	58	1.306	1.257
Puebla de Cazalla (La)	255	234	158	166	5.445	5.458
Puebla de los Infantes (La)	75	67	36	52	1.468	1.522
Puebla del Río (La)	197	225	216	308	5.808	6.047
Real de la Jara (El)	56	69	18	20	752	758
Rinconada (La)	1.051	1.119	996	947	19.600	19.909
Roda de Andalucía (La)	132	143	79	94	2.088	2.142
Ronquillo (El)	58	47	17	28	745	729
Rubio (El)	70	71	39	59	1.669	1.683
Salteras	164	190	112	168	2.723	2.893
San Juan de Aznalfarache	800	923	1.153	1.535	10.658	11.480
San Nicolás del Puerto	11	17	3	4	312	290
Sanlúcar la Mayor	362	408	385	500	6.955	7.165
Santiponce	166	196	165	197	4.220	4.287
Saucejo (El)	94	99	66	84	2.103	2.130
Sevilla	23.670	29.670	27.958	34.408	323.275	358.723
Tocina	251	321	158	149	4.713	4.771
Tomares	1.430	1.529	618	804	12.518	12.823
Umbrete	256	285	212	297	4.601	4.652
Utrera	1.270	1.310	723	946	25.336	26.066
Valencina de la Concepción	264	280	179	251	3.895	4.093
Villamanrique de la Condesa	61	60	258	284	2.238	2.342
Villanueva de San Juan	29	28	9	11	521	516
Villanueva del Ariscal	156	171	105	163	3.262	3.453
Villanueva del Río y Minas	233	287	81	86	2.479	2.455
Villaverde del Río	150	151	151	169	3.909	3.802
Viso del Alcor (El)	196	217	323	331	9.558	9.603
<b>Total</b>	<b>55.697</b>	<b>63.955</b>	<b>53.609</b>	<b>65.211</b>	<b>951.379</b>	<b>997.014</b>

## 2.2.6 Edad media de la población por sexo. 2022

Municipio	Hombres	Mujeres	Total	Municipio	Hombres	Mujeres	Total
Aguadulce	41	44	43	Isla Mayor	41	43	42
Alanís	46	47	46	Lantejuela	40	42	41
Albaida del Aljarafe	38	38	38	Lebrija	40	42	41
Alcalá de Guadaíra	40	42	41	Lora de Estepa	47	46	46
Alcalá del Río	39	41	40	Lora del Río	41	44	43
Alcolea del Río	42	44	43	Luisiana (La)	42	44	43
Algaba (La)	40	42	41	Madroño (El)	54	54	54
Algámitas	44	45	44	Mairena del Alcor	39	41	40
Almadén de la Plata	47	49	48	Mairena del Aljarafe	39	42	41
Almensilla	39	39	39	Marchena	41	43	42
Arahal	40	43	42	Marinaleda	42	43	43
Aznalcázar	40	41	41	Martín de la Jara	43	44	44
Aznalcóllar	41	42	42	Molares (Los)	40	41	40
Badolatosa	40	43	41	Montellano	41	43	42
Benacazón	39	40	39	Morón de la Frontera	43	45	44
Bollullos de la Mitación	38	40	39	Navas de la Concepción (Las)	44	48	46
Bormujos	38	39	38	Olivares	40	42	41
Brenes	40	42	41	Osuna	41	44	42
Burguillos	38	39	38	Palacios y Villafranca (Los)	39	41	40
Cabezas de San Juan (Las)	41	42	41	Palmar de Troya (El)	41	44	42
Camas	41	44	43	Palomares del Río	38	39	39
Campana (La)	42	45	44	Paradas	43	45	44
Cantillana	40	42	41	Pedrera	41	42	42
Cañada Rosal	42	43	42	Pedroso (El)	46	47	46
Carmona	42	44	43	Peñaflor	42	46	44
Carrión de los Céspedes	42	45	44	Pilas	39	42	41
Casariche	42	44	43	Pruna	44	46	45
Castilblanco de los Arroyos	44	46	45	Puebla de Cazalla (La)	41	43	42
Castilleja de Guzmán	38	40	39	Puebla de los Infantes (La)	44	46	45
Castilleja de la Cuesta	41	44	42	Puebla del Río (La)	41	43	42
Castilleja del Campo	44	46	45	Real de la Jara (El)	43	47	45
Castillo de las Guardas (El)	47	49	48	Rinconada (La)	40	41	40
Cazalla de la Sierra	45	46	46	Roda de Andalucía (La)	43	44	43
Constantina	44	47	45	Ronquillo (El)	45	48	46
Coria del Río	40	42	41	Rubio (El)	43	45	44
Coripe	47	50	49	Salteras	41	41	41
Coronil (El)	44	46	45	San Juan de Aznalfarache	40	43	42
Corrales (Los)	42	44	43	San Nicolás del Puerto	46	48	47
Cuervo de Sevilla (El)	41	42	41	Sanlúcar la Mayor	40	43	41
Dos Hermanas	39	41	40	Santiponce	41	43	42
Écija	41	43	42	Saucejo (El)	44	45	44
Espartinas	37	39	38	Sevilla	42	46	44
Estepa	40	43	42	Tocina	42	44	43
Fuentes de Andalucía	44	45	45	Tomares	39	41	40
Garrobo (El)	42	47	44	Umbrete	38	40	39
Gelves	40	41	40	Utrera	41	43	42
Gerena	40	42	41	Valencina de la Concepción	42	44	43
Gilena	42	44	43	Villamanrique de la Condesa	40	42	41
Gines	40	42	41	Villanueva de San Juan	47	49	48
Guadalcanal	45	48	47	Villanueva del Ariscal	41	42	42
Guillena	39	40	39	Villanueva del Río y Minas	43	46	44
Herrera	42	43	43	Villaverde del Río	40	42	41
Huévar del Aljarafe	40	42	41	Viso del Alcor (El)	40	41	41

## 2.2.7. Edad media de la población por nacionalidad. 2022

Municipio	Españoles	Extranjeros	Municipio	Españoles	Extranjeros
Aguadulce	43	42	Isla Mayor	42	36
Alanís	46	41	Lantejuela	41	39
Albaida del Aljarafe	38	35	Lebrija	41	37
Alcalá de Guadaíra	41	36	Lora de Estepa	46	54
Alcalá del Río	40	35	Lora del Río	43	37
Alcolea del Río	43	41	Luisiana (La)	43	39
Algaba (La)	41	35	Madroño (El)	54	-
Algámitas	45	39	Mairena del Alcor	40	37
Almadén de la Plata	48	39	Mairena del Aljarafe	41	37
Almensilla	39	42	Marchena	42	36
Arahal	42	35	Marinaleda	43	44
Aznalcázar	41	35	Martín de la Jara	44	34
Aznalcóllar	42	33	Molares (Los)	41	35
Badolatosa	41	39	Montellano	42	40
Benacazón	39	36	Morón de la Frontera	44	36
Bollullos de la Mitación	39	37	Navas de la Concepción (Las)	46	37
Bormujos	38	37	Olivares	41	37
Brenes	42	34	Osuna	42	35
Burguillos	38	34	Palacios y Villafranca (Los)	40	35
Cabezas de San Juan (Las)	41	36	Palmar de Troya (El)	42	46
Camas	43	36	Palomares del Río	39	42
Campana (La)	44	36	Paradas	44	36
Cantillana	42	34	Pedrera	42	30
Cañada Rosal	42	41	Pedroso (El)	46	45
Carmona	43	38	Peñaflor	44	33
Carrión de los Céspedes	44	33	Pilas	41	33
Casariche	43	41	Pruna	45	54
Castilblanco de los Arroyos	45	41	Puebla de Cazalla (La)	42	35
Castilleja de Guzmán	39	39	Puebla de los Infantes (La)	45	40
Castilleja de la Cuesta	43	38	Puebla del Río (La)	42	36
Castilleja del Campo	45	35	Real de la Jara (El)	45	35
Castillo de las Guardas (El)	49	40	Rinconada (La)	41	34
Cazalla de la Sierra	46	41	Roda de Andalucía (La)	44	30
Constantina	46	38	Ronquillo (El)	46	50
Coria del Río	41	37	Rubio (El)	44	34
Coripe	49	45	Salteras	41	40
Coronil (El)	45	36	San Juan de Aznalfarache	42	35
Corrales (Los)	43	36	San Nicolás del Puerto	47	42
Cuervo de Sevilla (El)	42	33	Sanlúcar la Mayor	42	38
Dos Hermanas	40	36	Santiponce	42	38
Écija	42	35	Saucejo (El)	44	42
Espartinas	38	36	Sevilla	44	35
Estepa	42	36	Tocina	43	33
Fuentes de Andalucía	45	34	Tomares	40	39
Garrobo (El)	45	40	Umbrete	39	36
Gelves	40	39	Utrera	42	36
Gerena	41	38	Valencina de la Concepción	43	41
Gilena	43	31	Villamanrique de la Condesa	42	33
Gines	41	38	Villanueva de San Juan	48	45
Guadalcanal	47	35	Villanueva del Ariscal	42	37
Guillena	40	37	Villanueva del Río y Minas	44	38
Herrera	43	33	Villaverde del Río	41	34
Huévar del Aljarafe	41	38	Viso del Alcor (El)	41	31

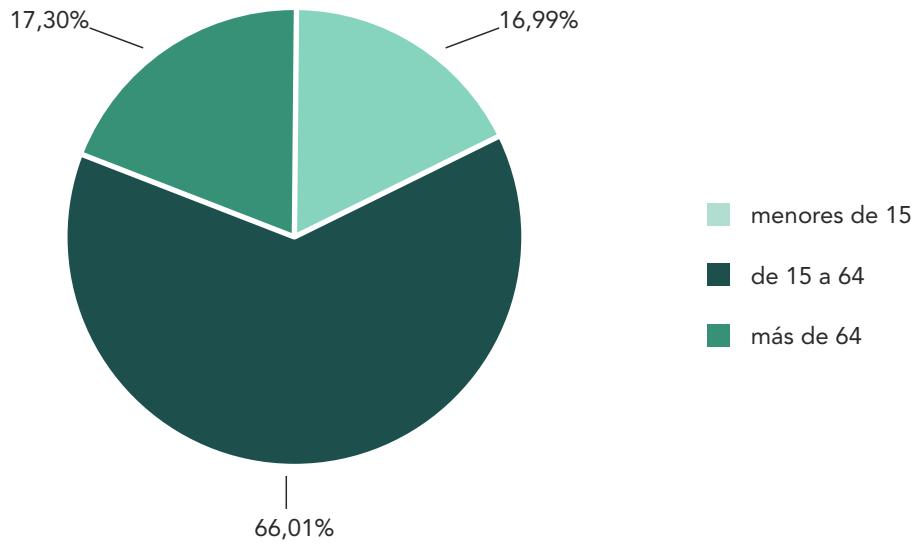
## 2.2.8. Indicadores Demográficos. 2022

Municipio	Indicador de juventud	Indicador de senilidad	Indicador de dependencia	Indicador de reposición
Aguadulce	17,38	19,29	57,88	90,10
Alanís	12,49	20,96	50,27	59,60
Albaida del Aljarafe	20,61	11,28	46,82	182,74
Alcalá de Guadaíra	18,56	15,33	51,25	121,07
Alcalá del Río	19,42	15,12	52,75	128,41
Alcolea del Río	16,32	18,23	52,79	89,55
Algaba (La)	19,03	14,94	51,45	127,35
Algámitas	14,14	20,61	53,24	68,60
Almadén de la Plata	10,18	24,21	52,41	42,06
Almensilla	19,81	11,94	46,53	165,93
Arahal	17,58	16,98	52,80	103,51
Aznalcázar	18,72	15,84	52,82	118,13
Aznalcóllar	16,52	17,17	50,80	96,22
Badolatosa	16,52	15,55	47,21	106,20
Benacazón	20,80	13,45	52,09	154,58
Bollullos de la Mitación	21,40	12,61	51,53	169,73
Bormujos	21,08	10,16	45,43	207,42
Brenes	17,47	15,59	49,39	112,01
Burguillos	20,65	11,47	47,30	180,05
Cabezas de San Juan (Las)	16,19	15,45	46,28	104,82
Camas	16,47	17,93	52,44	91,85
Campana (La)	14,82	19,64	52,58	75,42
Cantillana	17,23	15,95	49,65	107,99
Cañada Rosal	16,84	17,64	52,62	95,47
Carmona	15,24	17,74	49,20	85,89
Carrión de los Céspedes	15,77	18,46	52,05	85,41
Casariche	15,62	18,02	50,71	86,68
Castilblanco de los Arroyos	14,40	20,43	53,45	70,50
Castilleja de Guzmán	16,47	9,32	34,74	176,78
Castilleja de la Cuesta	16,57	17,77	52,30	93,24
Castilleja del Campo	13,46	19,71	49,64	68,29
Castillo de las Guardas (El)	11,05	24,33	54,76	45,43
Cazalla de la Sierra	13,34	20,98	52,25	63,59
Constantina	12,74	20,90	50,69	60,93
Coria del Río	18,11	15,24	50,02	118,82
Coripe	12,05	27,05	64,20	44,55
Coronil (El)	13,62	20,78	52,45	65,55
Corrales (Los)	15,16	17,72	48,99	85,55
Cuervo de Sevilla (El)	16,50	15,34	46,72	107,56
Dos Hermanas	18,48	14,35	48,87	128,80
Écija	16,91	17,15	51,66	98,59
Espartinas	21,55	10,10	46,32	213,34
Estepa	16,42	15,79	47,52	104,04
Fuentes de Andalucía	13,86	21,68	55,13	63,92
Garrobo (El)	12,18	18,03	43,28	67,57
Gelves	17,20	12,14	41,52	141,77
Gerena	18,83	16,03	53,52	117,50
Gilena	14,67	17,91	48,32	81,90
Gines	17,24	15,16	47,91	113,73
Guadalcanal	12,67	23,33	56,25	54,30
Guillena	19,69	13,09	48,75	150,40
Herrera	15,88	18,21	51,73	87,25
Huévar del Aljarafe	16,80	15,18	47,00	110,68

## 2.2.8. Indicadores Demográficos. 2022

Municipio	Indicador de juventud	Indicador de senilidad	Indicador de dependencia	Indicador de reposición
Isla Mayor	16,32	16,84	49,60	96,91
Lantejuela	17,36	15,71	49,40	110,54
Lebrija	17,34	15,33	48,52	113,16
Lora de Estepa	11,78	19,71	45,95	59,77
Lora del Río	16,66	17,86	52,72	93,25
Luisiana (La)	16,06	17,89	51,42	89,77
Madroño (El)	7,93	37,59	83,54	21,10
Mairena del Alcor	19,40	13,99	50,13	138,60
Mairena del Aljarafe	18,39	14,57	49,17	126,24
Marchena	17,62	17,87	55,02	98,63
Marinaleda	15,47	17,56	49,33	88,08
Martín de la Jara	14,07	18,35	47,98	76,70
Molares (Los)	18,01	14,61	48,42	123,27
Montellano	16,33	17,16	50,34	95,15
Morón de la Frontera	15,00	19,59	52,87	76,58
Navas de la Concepción (Las)	13,98	22,55	57,56	62,00
Olivares	16,34	15,23	46,12	107,30
Osuna	16,52	17,12	50,70	96,52
Palacios y Villafranca (Los)	18,58	14,85	50,20	125,12
Palmar de Troya (El)	15,28	17,84	49,52	85,65
Palomares del Río	21,83	11,45	49,88	190,67
Paradas	15,90	19,72	55,31	80,62
Pedraera	16,87	16,22	49,46	103,98
Pedroso (El)	11,57	20,60	47,43	56,19
Peñaflor	15,93	20,03	56,14	79,54
Pilas	17,68	15,05	48,66	117,46
Pruna	12,88	21,69	52,83	59,35
Puebla de Cazalla (La)	16,92	18,02	53,71	93,89
Puebla de los Infantes (La)	14,72	21,44	56,63	68,64
Puebla del Río (La)	17,16	16,08	49,78	106,72
Real de la Jara (El)	13,05	20,73	51,00	62,94
Rinconada (La)	17,46	13,50	44,83	129,35
Roda de Andalucía (La)	15,46	18,49	51,40	83,63
Ronquillo (El)	14,18	24,22	62,33	58,54
Rubio (El)	13,69	19,60	49,91	69,86
Salteras	18,04	14,10	47,36	127,90
San Juan de Aznalfarache	17,78	16,93	53,16	105,02
San Nicolás del Puerto	11,13	18,44	41,98	60,36
Sanlúcar la Mayor	17,20	15,81	49,28	108,73
Santiponce	17,43	16,01	50,25	108,88
Saucejo (El)	14,62	21,03	55,40	69,55
Sevilla	15,07	20,07	54,17	75,07
Tocina	15,90	17,50	50,16	90,84
Tomares	19,63	14,64	52,13	134,07
Umbrete	21,59	12,67	52,11	170,48
Utrera	16,93	16,36	49,89	103,47
Valencina de la Concepción	14,92	17,19	47,30	86,82
Villamanrique de la Condesa	18,19	16,24	52,51	111,96
Villanueva de San Juan	10,70	23,92	52,95	44,76
Villanueva del Ariscal	17,05	15,61	48,50	109,26
Villanueva del Río y Minas	15,04	21,02	56,39	71,55
Villaverde del Río	16,72	15,69	47,95	106,53
Viso del Alcor (El)	19,00	15,55	52,77	122,19

2.2.8. Población por grupos de edad. 2022



Edad (años)	Nº	%
menores de 15	325.208	16,69%
de 15-64	1.286.181	66,01%
más de 64	337.004	17,30%
	<b>1.948.393</b>	

## 2.3. MOVIMIENTO NATURAL DE LA POBLACIÓN

### 2.3.1. Defunciones por lugar de residencia y sexo. 2017-2021

### 2.3.2. Matrimonios celebrados por lugar de residencia. 2017-2021

### 2.3.3. Nacimientos por lugar de residencia materna y sexo. 2017-2021

### 2.3.4. Crecimiento vegetativo. 2017-2021

#### NOTAS:

El movimiento natural de la población está compuesto por las estadísticas de matrimonios, nacimientos y defunciones.

**Defunciones:** reúne los fallecimientos ocurridos cada año y recogidos en el llamado Certificado Médico de Defunción, cumplimentado por el médico que certifica la misma. Con este documento, el fallecimiento se inscribe en el Registro Civil, añadiendo la información en su poder, así como la proporcionada por el declarante o familiares. Defunción cubre a los nacidos con vida fallecidos durante las primeras 24 horas de vida, a diferencia del concepto legal.

**Matrimonios:** se recogen los matrimonios celebrados cada año. Para esta estadística se utilizan los datos de los Registros Civiles como fuente primaria de información, a partir del boletín estadístico de matrimonio. Esta estadística experimentó una importante variación en el año 2005 con motivo de la entrada en vigor de la ley 13/2005 de 1 de julio, por la que se modifica el Código Civil

en materia de derecho a contraer matrimonio. En dicha ley, se permite que el matrimonio sea celebrado entre personas del mismo o distinto sexo de cada uno de los contrayentes. En los datos publicados solo se incluyen los matrimonios entre personas de distinto sexo.

**Nacimientos:** recogen los nacimientos ocurridos cada año. Se elabora la estadística a partir del boletín estadístico de parto. Se considera el concepto biológico y no el legal, es decir, se incluyen a los nacidos con vida.

Según los criterios demográficos internacionalmente reconocidos, desde 1975, se identifica este concepto con el biológico de "nacidos con vida", incluyendo a los muertos antes de las primeras 24 horas de vida, que hasta ese año no eran considerados vivos.

**Crecimiento vegetativo:** diferencia entre los nacimientos y las defunciones.

#### FUENTES:

- 2.3.1. Instituto de Estadística y Cartografía de Andalucía. Consejería de Economía, Hacienda y Fondos Europeos. Junta de Andalucía  
 2.3.2. Instituto de Estadística y Cartografía de Andalucía. Consejería de Economía, Hacienda y Fondos Europeos. Junta de Andalucía  
 2.3.3. Instituto de Estadística y Cartografía de Andalucía. Consejería de Economía, Hacienda y Fondos Europeos. Junta de Andalucía  
 2.3.4. Instituto de Estadística y Cartografía de Andalucía. Consejería de Economía, Hacienda y Fondos Europeos. Junta de Andalucía



## 2.3.1. Defunciones por lugar de residencia y sexo. 2017-2021

Municipio	2017			2018			2019			2020			2021		
	H	M	T	H	M	T	H	M	T	H	M	T	H	M	T
Aguadulce	11	19	30	15	17	32	20	7	27	10	11	21	10	14	24
Alanís	15	17	32	13	10	23	17	7	24	7	10	17	12	19	31
Albaida del Aljarafe	12	11	23	8	9	17	18	5	23	13	11	24	7	9	16
Alcalá de Guadaíra	265	247	512	276	257	533	265	270	535	298	257	555	310	315	625
Alcalá del Río	41	40	81	48	38	86	44	42	86	45	47	92	55	44	99
Alcolea del Río	15	17	32	22	21	43	13	18	31	14	18	32	22	21	43
Algaba (La)	67	59	126	57	68	125	62	82	144	65	60	125	74	62	136
Algámitas	15	14	29	5	8	13	8	10	18	7	10	17	9	8	17
Almadén de la Plata	8	7	15	16	6	22	8	11	19	8	10	18	7	12	19
Almensilla	23	9	32	14	20	34	19	8	27	19	11	30	16	26	42
Arahal	84	80	164	87	71	158	74	73	147	101	96	197	90	87	177
Aznalcázar	15	21	36	18	19	37	13	19	32	31	21	52	22	28	50
Aznalcóllar	26	23	49	24	26	50	28	27	55	34	28	62	27	22	49
Badolatosa	16	19	35	22	16	38	12	14	26	14	20	34	9	13	22
Benacazón	15	16	31	27	21	48	21	20	41	25	22	47	30	23	53
Bollullos de la Mitación	35	39	74	29	32	61	32	36	68	39	33	72	41	39	80
Bormujos	41	54	95	45	50	95	54	45	99	62	57	119	59	66	125
Brenes	50	53	103	61	43	104	50	40	90	51	44	95	64	70	134
Burguillos	19	19	38	16	16	32	26	20	46	25	20	45	22	22	44
Cabezas de San Juan (Las)	92	53	145	65	48	113	73	61	134	85	53	138	71	60	131
Camas	118	110	228	132	88	220	104	110	214	135	127	262	117	133	250
Campana (La)	46	25	71	31	31	62	25	27	52	34	30	64	39	29	68
Cantillana	44	50	94	55	48	103	61	43	104	66	50	116	72	59	131
Cañada Rosal	19	21	40	16	21	37	19	12	31	13	13	26	13	13	26
Carmona	135	154	289	157	128	285	140	113	253	145	134	279	136	138	274
Carrión de los Céspedes	11	31	42	16	13	29	10	9	19	11	15	26	11	21	32
Casariche	27	21	48	17	29	46	18	31	49	37	25	62	31	29	60
Castilblanco de los Arroyos	35	20	55	27	13	40	29	34	63	30	24	54	37	19	56
Castilleja de Guzmán	8	6	14	3	3	6	10	9	19	4	2	6	4	2	6
Castilleja de la Cuesta	70	58	128	65	63	128	72	51	123	54	76	130	76	77	153
Castilleja del Campo	2	5	7	1	5	6	-	3	3	4	3	7	6	-	6
Castillo de las Guardas (El)	12	19	31	8	12	20	10	5	15	7	8	15	6	15	21
Cazalla de la Sierra	28	28	56	24	32	56	20	20	40	32	27	59	32	27	59
Constantina	49	35	84	36	32	68	37	27	64	36	39	75	43	53	96
Coria del Río	110	110	220	107	115	222	107	88	195	148	129	277	123	113	236
Coripe	17	7	24	15	9	24	10	9	19	11	7	18	13	8	21
Coronil (El)	40	29	69	25	23	48	30	31	61	26	34	60	27	28	55
Corrales (Los)	17	15	32	15	13	28	25	14	39	24	11	35	25	18	43
Cuervo de Sevilla (El)	39	25	64	34	27	61	31	23	54	32	30	62	39	34	73
Dos Hermanas	398	434	832	408	367	775	387	395	782	441	405	846	475	385	860
Écija	176	175	351	137	160	297	152	150	302	174	181	355	200	170	370
Espartinas	37	42	79	38	48	86	47	64	111	45	59	104	42	45	87
Estepa	52	32	84	47	46	93	59	53	112	57	55	112	57	44	101
Fuentes de Andalucía	32	43	75	39	32	71	30	27	57	46	31	77	31	40	71
Garrobo (El)	2	3	5	6	4	10	3	4	7	2	5	7	6	5	11
Gelves	32	23	55	28	25	53	21	24	45	20	27	47	38	21	59
Gerena	34	27	61	32	40	72	33	36	69	20	20	40	28	25	53
Gilena	24	11	35	23	20	43	20	19	39	16	22	38	8	23	31
Gines	38	33	71	43	37	80	36	34	70	47	49	96	47	41	88
Guadalcanal	30	19	49	15	13	28	21	15	36	22	22	44	15	12	27
Guillena	57	35	92	46	39	85	46	40	86	50	42	92	56	42	98
Herrera	26	37	63	28	37	65	37	31	68	24	36	60	39	40	79
Huévar del Aljarafe	4	10	14	17	8	25	13	15	28	16	7	23	12	19	31

## 2.3.1. Defunciones por lugar de residencia y sexo. 2017-2021

Municipio	2017			2018			2019			2020			2021		
	H	M	T	H	M	T	H	M	T	H	M	T	H	M	T
Isla Mayor	27	16	43	26	25	51	25	15	40	20	31	51	27	26	53
Lantejuela	13	20	33	26	11	37	13	9	22	20	15	35	19	14	33
Lebrija	95	92	187	103	81	184	110	100	210	108	101	209	114	118	232
Lora de Estepa	6	7	13	6	3	9	3	2	5	2	6	8	4	7	11
Lora del Río	80	84	164	76	80	156	89	81	170	94	89	183	109	78	187
Luisiana (La)	18	18	36	27	22	49	18	21	39	25	21	46	19	16	35
Madroño (El)	3	5	8	2	3	5	1	1	2	1	4	5	3	4	7
Mairena del Alcor	83	89	172	67	76	143	83	67	150	100	90	190	87	82	169
Mairena del Aljarafe	149	118	267	118	126	244	136	111	247	153	128	281	140	125	265
Marchena	89	92	181	84	66	150	74	86	160	97	80	177	135	95	230
Marinaleda	18	21	39	20	12	32	9	15	24	14	9	23	18	13	31
Martín de la Jara	22	18	40	17	15	32	15	16	31	10	9	19	13	15	28
Molares (Los)	11	12	23	6	16	22	8	10	18	19	10	29	15	11	26
Montellano	39	33	72	33	33	66	35	33	68	35	48	83	30	35	65
Morón de la Frontera	152	117	269	147	130	277	153	114	267	158	160	318	155	134	289
Navas de la Concepción (Las)	13	12	25	13	10	23	6	8	14	10	11	21	9	7	16
Olivares	52	31	83	38	35	73	46	35	81	50	35	85	38	36	74
Osuna	83	90	173	80	97	177	81	84	165	98	82	180	97	80	177
Palacios y Villafranca (Los)	161	119	280	154	121	275	141	115	256	171	132	303	161	143	304
Palmar de Troya (El)	-	-	-	-	-	-	7	5	12	12	11	23	14	15	29
Palomares del Río	31	20	51	25	30	55	24	23	47	41	18	59	40	24	64
Paradas	46	30	76	45	36	81	38	36	74	39	34	73	36	36	72
Pedraera	25	21	46	23	19	42	24	25	49	38	21	59	27	38	65
Pedroso (El)	6	9	15	9	9	18	16	12	28	14	20	34	14	12	26
Peñaflor	17	18	35	20	22	42	19	17	36	19	19	38	21	24	45
Pilas	69	54	123	62	58	120	51	57	108	61	57	118	54	59	113
Pruna	23	15	38	16	15	31	15	19	34	19	16	35	20	19	39
Puebla de Cazalla (La)	70	41	111	45	50	95	50	57	107	67	72	139	68	57	125
Puebla de los Infantes (La)	17	20	37	29	22	51	17	15	32	21	18	39	25	26	51
Puebla del Río (La)	60	51	111	42	37	79	65	45	110	63	44	107	50	53	103
Real de la Jara (El)	11	11	22	8	6	14	6	12	18	10	8	18	10	6	16
Rinconada (La)	112	100	212	134	106	240	116	130	246	154	144	298	160	133	293
Roda de Andalucía (La)	22	22	44	23	15	38	22	22	44	21	16	37	20	19	39
Ronquillo (El)	11	4	15	10	7	17	11	8	19	8	11	19	6	14	20
Rubio (El)	19	30	49	12	23	35	23	20	43	23	22	45	19	26	45
Salteras	16	17	33	18	18	36	20	16	36	19	13	32	12	21	33
San Juan de Aznalfarache	105	103	208	111	107	218	105	109	214	120	127	247	95	110	205
San Nicolás del Puerto	1	2	3	5	2	7	3	4	7	2	4	6	1	5	6
Sanlúcar la Mayor	49	58	107	45	53	98	46	51	97	62	48	110	46	63	109
Santiponce	30	27	57	19	26	45	33	45	78	30	51	81	39	31	70
Saucejo (El)	23	25	48	23	25	48	21	27	48	25	22	47	28	22	50
Sevilla	3.061	3.378	6.439	3.108	3.246	6.354	3.158	3.167	6.325	3.402	3.552	6.954	3.543	3.502	7.045
Tocina	52	53	105	48	54	102	52	47	99	59	42	101	57	43	100
Tomares	55	60	115	60	58	118	59	64	123	75	61	136	73	56	129
Umbrete	23	28	51	19	26	45	38	26	64	36	26	62	26	20	46
Utrera	211	186	397	199	177	376	198	188	386	225	191	416	228	235	463
Valencina de la Concepción	30	24	54	43	20	63	26	31	57	35	18	53	43	40	83
Villamanrique de la Condesa	19	19	38	22	23	45	20	17	37	19	10	29	20	29	49
Villanueva de San Juan	5	10	15	13	18	31	14	7	21	14	8	22	8	10	18
Villanueva del Ariscal	26	28	54	24	29	53	34	21	55	23	19	42	34	28	62
Villanueva del Río y Minas	33	34	67	35	34	69	40	25	65	43	29	72	41	26	67
Villaverde del Río	32	27	59	27	20	47	38	32	70	35	49	84	33	37	70
Viso del Alcor (El)	68	72	140	69	69	138	91	62	153	88	80	168	95	77	172
Total	8.126	8.101	16.227	7.993	7.799	15.792	8.066	7.746	15.812	8.889	8.526	17.415	9.060	8.643	17.703

## 2.3.2. Matrimonios celebrados por lugar de residencia. 2017-2021

Municipio	2017	2018	2019	2020	2021
Aguadulce	13	13	11	3	2
Alanís	4	4	4	4	2
Albaida del Aljarafe	20	20	17	3	13
Alcalá de Guadaíra	324	307	280	135	253
Alcalá del Río	43	72	67	13	54
Alcolea del Río	7	6	11	8	8
Algaba (La)	79	64	77	32	74
Algámitas	6	2	4	2	3
Almadén de la Plata	4	7	5	3	6
Almensilla	31	27	37	14	29
Arahal	76	71	71	29	54
Aznalcázar	15	23	19	-	4
Aznalcóllar	22	20	27	9	18
Badolatosa	4	11	9	2	7
Benacazón	34	21	33	16	43
Bollullos de la Mitación	43	52	38	20	42
Bormujos	86	88	80	38	75
Brenes	47	42	46	30	41
Burguillos	29	43	42	24	40
Cabezas de San Juan (Las)	72	73	74	43	56
Camas	97	106	124	72	113
Campana (La)	20	12	19	6	18
Cantillana	56	60	51	24	30
Cañada Rosal	16	9	10	1	3
Carmona	97	121	109	63	81
Carrión de los Céspedes	12	17	15	9	12
Casariche	15	17	14	7	11
Castilblanco de los Arroyos	17	10	21	18	23
Castilleja de Guzmán	8	9	17	8	3
Castilleja de la Cuesta	49	63	76	28	82
Castilleja del Campo	1	-	1	1	1
Castillo de las Guardas (El)	6	5	6	2	3
Cazalla de la Sierra	16	11	22	9	15
Constantina	13	19	17	7	18
Coria del Río	144	125	106	62	122
Coripe	3	-	2	2	6
Coronil (El)	23	13	17	5	11
Corrales (Los)	11	18	13	7	10
Cuervo de Sevilla (El)	31	35	38	11	36
Dos Hermanas	518	577	492	238	432
Écija	134	152	189	80	122
Espartinas	74	77	82	37	50
Estepa	47	50	41	13	33
Fuentes de Andalucía	32	38	28	9	29
Garrobo (El)	5	2	7	1	-
Gelves	46	43	56	24	39
Gerena	36	35	35	15	35
Gilena	8	8	16	2	10
Gines	34	45	56	37	34
Guadalcanal	10	10	7	3	6
Guillena	40	55	61	37	52
Herrera	24	24	26	10	21
Huévar del Aljarafe	15	15	9	7	17

## 2.3.2. Matrimonios celebrados por lugar de residencia. 2017-2021

Municipio	2017	2018	2019	2020	2021
Isla Mayor	25	27	31	25	20
Lantejuela	18	8	13	2	15
Lebrija	93	96	105	50	87
Lora de Estepa	3	4	4	2	-
Lora del Río	63	59	71	31	48
Luisiana (La)	20	18	15	7	16
Madroño (El)	-	2	1	1	-
Mairena del Alcor	102	103	91	43	80
Mairena del Aljarafe	248	234	205	119	207
Marchena	72	83	62	23	77
Marinaleda	9	7	7	2	6
Martín de la Jara	7	10	9	4	3
Molares (Los)	16	12	20	3	18
Montellano	22	35	29	13	16
Morón de la Frontera	93	87	95	30	100
Navas de la Concepción (Las)	3	5	1	-	2
Olivares	32	33	31	15	29
Osuna	63	68	67	22	57
Palacios y Villafranca (Los)	182	151	169	90	161
Palmar de Troya (El)	-	1	-	4	4
Palomares del Río	30	40	31	21	32
Paradas	14	20	20	3	22
Pedraera	22	21	11	3	16
Pedroso (El)	7	10	8	7	11
Peñaflor	16	21	22	9	13
Pilas	50	46	67	23	52
Pruna	6	10	4	3	4
Puebla de Cazalla (La)	44	36	46	19	35
Puebla de los Infantes (La)	11	7	11	4	9
Puebla del Río (La)	45	40	56	17	41
Real de la Jara (El)	3	5	3	6	7
Rinconada (La)	158	150	180	85	176
Roda de Andalucía (La)	11	10	9	3	8
Ronquillo (El)	5	6	3	3	7
Rubio (El)	11	11	12	5	14
Salteras	22	27	16	7	34
San Juan de Aznalfarache	76	97	101	41	81
San Nicolás del Puerto	1	-	1	1	-
Sanlúcar la Mayor	49	63	55	33	56
Santiponce	30	34	49	13	31
Saucejo (El)	11	13	12	2	8
Sevilla	2.406	2.520	2.786	1.462	2.269
Tocina	38	36	32	14	32
Tomares	89	75	100	33	101
Umbrete	40	44	26	27	50
Utrera	221	214	217	116	236
Valencina de la Concepción	18	22	21	20	27
Villamanrique de la Condesa	14	12	15	3	12
Villanueva de San Juan	-	-	5	2	1
Villanueva del Ariscal	22	29	28	12	29
Villanueva del Río y Minas	12	15	16	9	17
Villaverde del Río	32	37	27	12	37
Viso del Alcor (El)	82	86	80	27	59
<b>Total</b>	<b>7.284</b>	<b>7.547</b>	<b>7.831</b>	<b>3.814</b>	<b>6.775</b>

## 2.3.3. Nacimientos por lugar de residencia materna y sexo. 2017-2012

Municipio	2017			2018			2019			2020			2021		
	H	M	T	H	M	T	H	M	T	H	M	T	H	M	T
Aguadulce	9	11	20	14	7	21	9	7	16	5	5	10	6	14	20
Alanís	10	5	15	1	3	4	2	8	10	3	4	7	2	1	3
Albaida del Aljarafe	16	14	30	9	16	25	18	20	38	11	18	29	9	10	19
Alcalá de Guadaíra	353	313	666	302	291	593	320	291	611	308	263	571	290	251	541
Alcalá del Río	71	62	133	77	70	147	71	53	124	54	62	116	66	45	111
Alcolea del Río	13	16	29	8	15	23	8	13	21	18	10	28	17	13	30
Algaba (La)	104	93	197	92	88	180	75	64	139	77	55	132	59	69	128
Algámitas	2	3	5	2	7	9	7	7	14	8	4	12	4	10	14
Almadén de la Plata	9	4	13	2	2	4	3	4	7	2	6	8	4	5	9
Almensilla	28	32	60	26	29	55	28	27	55	33	27	60	33	25	58
Arahal	103	92	195	96	75	171	91	77	168	80	77	157	99	83	182
Aznalcázar	28	27	55	20	27	47	28	25	53	29	29	58	29	19	48
Aznalcóllar	36	24	60	34	29	63	36	31	67	26	32	58	19	26	45
Badolatosa	20	15	35	22	12	34	6	18	24	19	13	32	13	14	27
Benacazón	37	38	75	40	28	68	28	32	60	36	35	71	33	24	57
Bollullos de la Mitación	60	65	125	48	53	101	60	44	104	50	36	86	56	56	112
Bormujos	117	112	229	105	96	201	76	86	162	78	77	155	99	92	191
Brenes	57	75	132	47	52	99	59	47	106	70	51	121	66	62	128
Burguillos	39	37	76	40	44	84	33	22	55	26	35	61	38	29	67
Cabezas de San Juan (Las)	80	97	177	81	59	140	63	68	131	58	64	122	73	83	156
Camas	144	131	275	123	113	236	120	111	231	136	101	237	111	96	207
Campana (La)	19	15	34	23	14	37	26	16	42	25	23	48	25	13	38
Cantillana	54	44	98	64	54	118	57	52	109	60	53	113	44	51	95
Cañada Rosal	16	10	26	19	19	38	13	14	27	12	12	24	24	12	36
Carmona	109	111	220	96	83	179	117	96	213	118	101	219	137	104	241
Carrión de los Céspedes	8	10	18	13	6	19	8	2	10	7	13	20	12	9	21
Casariche	26	17	43	24	25	49	22	20	42	20	20	40	18	19	37
Castilblanco de los Arroyos	21	19	40	19	26	45	19	12	31	20	12	32	23	9	32
Castilleja de Guzmán	6	4	10	5	6	11	10	9	19	5	11	16	13	6	19
Castilleja de la Cuesta	68	81	149	54	65	119	75	70	145	75	61	136	53	52	105
Castilleja del Campo	5	4	9	-	2	2	2	3	5	-	2	2	2	2	4
Castillo de las Guardas (El)	6	6	12	2	1	3	6	4	10	6	4	10	3	4	7
Cazalla de la Sierra	17	21	38	19	18	37	15	12	27	8	18	26	13	6	19
Constantina	22	30	52	23	19	42	26	21	47	18	11	29	20	8	28
Coria del Río	167	162	329	145	151	296	159	129	288	118	131	249	116	137	253
Coripe	3	3	6	4	2	6	2	4	6	3	2	5	2	3	5
Coronil (El)	25	16	41	20	8	28	13	22	35	18	12	30	16	12	28
Corrales (Los)	18	26	44	27	15	42	16	12	28	19	11	30	18	17	35
Cuervo de Sevilla (El)	36	40	76	42	37	79	35	45	80	34	22	56	48	28	76
Dos Hermanas	657	620	1.277	591	615	1.206	582	507	1.089	575	553	1.128	587	496	1.083
Écija	185	161	346	193	201	394	183	190	373	171	165	336	175	159	334
Espartinas	85	70	155	57	74	131	61	66	127	60	54	114	68	65	133
Estepa	59	50	109	68	60	128	61	48	109	64	44	108	53	56	109
Fuentes de Andalucía	30	29	59	31	23	54	32	20	52	23	18	41	21	35	56
Garrobo (El)	0	6	6	5	2	7	4	3	7	3	3	6	2	2	4
Gelves	42	49	91	59	44	103	45	43	88	48	53	101	49	44	93
Gerena	33	42	75	37	34	71	36	42	78	25	25	50	39	30	69
Gilena	18	11	29	21	16	37	15	14	29	19	14	33	18	9	27
Gines	43	41	84	59	51	110	45	32	77	39	50	89	43	34	77
Guadalcanal	11	4	15	7	8	15	11	9	20	6	10	16	5	11	16
Guillena	76	63	139	63	82	145	71	65	136	56	51	107	75	63	138
Herrera	27	29	56	22	23	45	37	36	73	26	26	52	29	28	57
Huévar del Aljarafe	19	11	30	16	16	32	9	17	26	16	11	27	13	6	19

## 2.3.3. Nacimientos por lugar de residencia materna y sexo. 2017-2021

Municipio	2017			2018			2019			2020			2021		
	H	M	T	H	M	T	H	M	T	H	M	T	H	M	T
Isla Mayor	25	29	54	23	26	49	27	22	49	25	20	45	16	10	26
Lantejuela	21	22	43	23	15	38	18	16	34	15	22	37	21	15	36
Lebrija	134	134	268	118	115	233	118	102	220	145	103	248	134	107	241
Lora de Estepa	1	2	3	4	3	7	1	6	7	1	2	3	5	2	7
Lora del Río	89	86	175	74	69	143	78	65	143	70	80	150	68	71	139
Luisiana (La)	24	19	43	38	21	59	22	21	43	17	22	39	20	23	43
Madroño (El)	2	1	3	1	-	1	-	2	2	1	2	3	-	1	1
Mairena del Alcor	118	130	248	122	115	237	108	140	248	103	99	202	124	100	224
Mairena del Aljarafe	244	258	502	196	217	413	218	199	417	218	188	406	185	190	375
Marchena	96	111	207	83	81	164	76	68	144	95	82	177	78	81	159
Marinaleda	6	15	21	17	14	31	14	9	23	9	13	22	16	14	30
Martín de la Jara	13	10	23	15	12	27	11	4	15	8	4	12	10	8	18
Molares (Los)	15	23	38	18	16	34	21	15	36	14	12	26	16	14	30
Montellano	36	28	64	26	34	60	29	23	52	31	22	53	25	36	61
Morón de la Frontera	116	114	230	114	112	226	109	103	212	92	101	193	104	83	187
Navas de la Concepción (Las)	9	8	17	5	8	13	7	8	15	5	4	9	7	9	16
Olivares	49	40	89	36	38	74	36	41	77	44	31	75	34	37	71
Osuna	88	65	153	83	93	176	83	87	170	84	72	156	79	62	141
Palacios y Villafranca (Los)	188	183	371	206	199	405	185	176	361	197	209	406	199	206	405
Palmar de Troya (El)	-	-	-	-	-	-	16	7	23	11	6	17	8	9	17
Palomares del Río	48	33	81	36	32	68	35	32	67	38	27	65	32	40	72
Paradas	40	25	65	21	24	45	18	21	39	32	30	62	19	25	44
Pedraza	29	27	56	35	28	63	33	28	61	28	21	49	22	24	46
Pedroso (El)	11	6	17	8	5	13	8	8	16	3	7	10	7	9	16
Peñaflor	25	13	38	13	9	22	13	9	22	10	14	24	22	17	39
Pilas	65	63	128	72	65	137	52	71	123	51	47	98	60	67	127
Pruna	12	7	19	7	8	15	8	10	18	11	5	16	9	9	18
Puebla de Cazalla (La)	61	53	114	61	53	114	51	52	103	46	35	81	55	49	104
Puebla de los Infantes (La)	10	13	23	17	10	27	14	16	30	14	17	31	12	9	21
Puebla del Río (La)	55	45	100	41	51	92	54	45	99	38	39	77	37	52	89
Real de la Jara (El)	6	4	10	4	6	10	3	4	7	7	5	12	6	4	10
Rinconada (La)	155	157	312	165	157	322	164	141	305	151	136	287	136	148	284
Roda de Andalucía (La)	19	17	36	15	23	38	19	18	37	19	19	38	19	17	36
Ronquillo (El)	5	1	6	4	2	6	4	6	10	1	4	5	1	4	5
Rubio (El)	26	14	40	10	9	19	14	9	23	13	12	25	15	17	32
Salteras	19	20	39	16	15	31	27	22	49	11	21	32	17	15	32
San Juan de Aznalfarache	108	104	212	111	104	215	84	88	172	110	102	212	108	101	209
San Nicolás del Puerto	4	2	6	3	2	5	-	-	-	3	2	5	1	-	1
Sanlúcar la Mayor	68	58	126	68	52	120	55	48	103	46	38	84	53	46	99
Santiponce	47	31	78	43	47	90	44	25	69	23	36	59	26	30	56
Saucejo (El)	17	25	42	18	16	34	18	18	36	19	14	33	22	22	44
Sevilla	3.210	2.931	6.141	3.042	2.930	5.972	2.924	2.752	5.676	2.724	2.689	5.413	2.779	2.613	5.392
Tocina	47	47	94	45	29	74	32	33	65	35	44	79	42	30	72
Tomares	120	105	225	124	106	230	101	104	205	97	73	170	100	75	175
Umbrete	46	40	86	50	40	90	41	50	91	49	33	82	30	33	63
Utrera	246	239	485	248	212	460	223	225	448	208	197	405	241	230	471
Valencina de la Concepción	20	26	46	17	26	43	15	24	39	26	23	49	20	29	49
Villamanrique de la Condesa	24	22	46	24	19	43	27	21	48	16	19	35	20	18	38
Villanueva de San Juan	3	1	4	2	2	4	1	4	5	4	1	5	2	1	3
Villanueva del Ariscal	16	28	44	27	23	50	35	23	58	31	16	47	27	29	56
Villanueva del Río y Minas	20	19	39	18	21	39	20	18	38	17	18	35	19	20	39
Villaverde del Río	40	40	80	38	33	71	40	28	68	40	24	64	34	40	74
Viso del Alcor (El)	85	91	176	114	95	209	91	77	168	88	79	167	78	87	165
<b>Total</b>	<b>9.228</b>	<b>8.656</b>	<b>17.884</b>	<b>8.736</b>	<b>8.358</b>	<b>17.094</b>	<b>8.399</b>	<b>7.834</b>	<b>16.233</b>	<b>8.018</b>	<b>7.541</b>	<b>15.559</b>	<b>8.110</b>	<b>7.545</b>	<b>15.655</b>

## 2.3.4. Crecimiento vegetativo. 2017-2021

Municipio	2017			2018			2019			2020			2021		
	H	M	T	H	M	T	H	M	T	H	M	T	H	M	T
Aguadulce	-2	-8	-10	-1	-10	-11	-11	0	-11	-5	-6	-11	-4	0	-4
Alanís	-5	-12	-17	-12	-7	-19	-15	1	-14	-4	-6	-10	-10	-18	-28
Albaida del Aljarafe	4	3	7	1	7	8	0	15	15	-2	7	5	2	1	3
Alcalá de Guadaíra	88	66	154	26	34	60	55	21	76	10	6	16	-20	-64	-84
Alcalá del Río	30	22	52	29	32	61	27	11	38	9	15	24	11	1	12
Alcolea del Río	-2	-1	-3	-14	-6	-20	-5	-5	-10	4	-8	-4	-5	-8	-13
Algaba (La)	37	34	71	35	20	55	13	-18	-5	12	-5	7	-15	7	-8
Algámitas	-13	-11	-24	-3	-1	-4	-1	-3	-4	1	-6	-5	-5	2	-3
Almadén de la Plata	1	-3	-2	-14	-4	-18	-5	-7	-12	-6	-4	-10	-3	-7	-10
Almensevilla	5	23	28	12	9	21	9	19	28	14	16	30	17	-1	16
Arahal	19	12	31	9	4	13	17	4	21	-21	-19	-40	9	-4	5
Aznalcázar	13	6	19	2	8	10	15	6	21	-2	8	6	7	-9	-2
Aznalcóllar	10	1	11	10	3	13	8	4	12	-8	4	-4	-8	4	-4
Badolatosa	4	-4	0	0	-4	-4	-6	4	-2	5	-7	-2	4	1	5
Benacazón	22	22	44	13	7	20	7	12	19	11	13	24	3	1	4
Bollullos de la Mitación	25	26	51	19	21	40	28	8	36	11	3	14	15	17	32
Bormujos	76	58	134	60	46	106	22	41	63	16	20	36	40	26	66
Brenes	7	22	29	-14	9	-5	9	7	16	19	7	26	2	-8	-6
Burguillos	20	18	38	24	28	52	7	2	9	1	15	16	16	7	23
Cabezas de San Juan (Las)	-12	44	32	16	11	27	-10	7	-3	-27	11	-16	2	23	25
Camas	26	21	47	-9	25	16	16	1	17	1	-26	-25	-6	-37	-43
Campana (La)	-27	-10	-37	-8	-17	-25	1	-11	-10	-9	-7	-16	-14	-16	-30
Cantillana	10	-6	4	9	6	15	-4	9	5	-6	3	-3	-28	-8	-36
Cañada Rosal	-3	-11	-14	3	-2	1	-6	2	-4	-1	-1	-2	11	-1	10
Carmona	-26	-43	-69	-61	-45	-106	-23	-17	-40	-27	-33	-60	1	-34	-33
Carrión de los Céspedes	-3	-21	-24	-3	-7	-10	-2	-7	-9	-4	-2	-6	1	-12	-11
Casariche	-1	-4	-5	7	-4	3	4	-11	-7	-17	-5	-22	-13	-10	-23
Castilblanco de los Arroyos	-14	-1	-15	-8	13	5	-10	-22	-32	-10	-12	-22	-14	-10	-24
Castilleja de Guzmán	-2	-2	-4	2	3	5	0	0	0	1	9	10	9	4	13
Castilleja de la Cuesta	-2	23	21	-11	2	-9	3	19	22	21	-15	6	-23	-25	-48
Castilleja del Campo	3	-1	2	-1	-3	-4	2	0	2	-4	-1	-5	-4	2	-2
Castillo de las Guardas (El)	-6	-13	-19	-6	-11	-17	-4	-1	-5	-1	-4	-5	-3	-11	-14
Cazalla de la Sierra	-11	-7	-18	-5	-14	-19	-5	-8	-13	-24	-9	-33	-19	-21	-40
Constantina	-27	-5	-32	-13	-13	-26	-11	-6	-17	-18	-28	-46	-23	-45	-68
Coria del Río	57	52	109	38	36	74	52	41	93	-30	2	-28	-7	24	17
Coripe	-14	-4	-18	-11	-7	-18	-8	-5	-13	-8	-5	-13	-11	-5	-16
Coronil (El)	-15	-13	-28	-5	-15	-20	-17	-9	-26	-8	-22	-30	-11	-16	-27
Corrales (Los)	1	11	12	12	2	14	-9	-2	-11	-5	0	-5	-7	-1	-8
Cuervo de Sevilla (El)	-3	15	12	8	10	18	4	22	26	2	-8	-6	9	-6	3
Dos Hermanas	259	186	445	183	248	431	195	112	307	134	148	282	112	111	223
Écija	9	-14	-5	56	41	97	31	40	71	-3	-16	-19	-25	-11	-36
Espartinas	48	28	76	19	26	45	14	2	16	15	-5	10	26	20	46
Estepa	7	18	25	21	14	35	2	-5	-3	7	-11	-4	-4	12	8
Fuentes de Andalucía	-2	-14	-16	-8	-9	-17	2	-7	-5	-23	-13	-36	-10	-5	-15
Garrobo (El)	-2	3	1	-1	-2	-3	1	-1	0	1	-2	-1	-4	-3	-7
Gelves	10	26	36	31	19	50	24	19	43	28	26	54	11	23	34
Gerena	-1	15	14	5	-6	-1	3	6	9	5	5	10	11	5	16
Gilena	-6	0	-6	-2	-4	-6	-5	-5	-10	3	-8	-5	10	-14	-4
Gines	5	8	13	16	14	30	9	-2	7	-8	1	-7	-4	-7	-11
Guadalcanal	-19	-15	-34	-8	-5	-13	-10	-6	-16	-16	-12	-28	-10	-1	-11
Guillena	19	28	47	17	43	60	25	25	50	6	9	15	19	21	40
Herrera	1	-8	-7	-6	-14	-20	0	5	5	2	-10	-8	-10	-12	-22
Huévar del Aljarafe	15	1	16	-1	8	7	-4	2	-2	0	4	4	1	-13	-12



## 2.3.4. Crecimiento vegetativo. 2017-2021

Municipio	2017			2018			2019			2020			2021		
	H	M	T	H	M	T	H	M	T	H	M	T	H	M	T
Isla Mayor	-2	13	11	-3	1	-2	2	7	9	5	-11	-6	-11	-16	-27
Lantejuela	8	2	10	-3	4	1	5	7	12	-5	7	2	2	1	3
Lebrija	39	42	81	15	34	49	8	2	10	37	2	39	20	-11	9
Lora de Estepa	-5	-5	-10	-2	0	-2	-2	4	2	-1	-4	-5	1	-5	-4
Lora del Río	9	2	11	-2	-11	-13	-11	-16	-27	-24	-9	-33	-41	-7	-48
Luisiana (La)	6	1	7	11	-1	10	4	0	4	-8	1	-7	1	7	8
Madroño (El)	-1	-4	-5	-1	-3	-4	-1	1	0	0	-2	-2	-3	-3	-6
Mairena del Alcor	35	41	76	55	39	94	25	73	98	3	9	12	37	18	55
Mairena del Aljarafe	95	140	235	78	91	169	82	88	170	65	60	125	45	65	110
Marchena	7	19	26	-1	15	14	2	-18	-16	-2	2	0	-57	-14	-71
Marinaleda	-12	-6	-18	-3	2	-1	5	-6	-1	-5	4	-1	-2	1	-1
Martín de la Jara	-9	-8	-17	-2	-3	-5	-4	-12	-16	-2	-5	-7	-3	-7	-10
Molares (Los)	4	11	15	12	0	12	13	5	18	-5	2	-3	1	3	4
Montellano	-3	-5	-8	-7	1	-6	-6	-10	-16	-4	-26	-30	-5	1	-4
Morón de la Frontera	-36	-3	-39	-33	-18	-51	-44	-11	-55	-66	-59	-125	-51	-51	-102
Navas de la Concepción (Las)	-4	-4	-8	-8	-2	-10	1	0	1	-5	-7	-12	-2	2	0
Olivares	-3	9	6	-2	3	1	-10	6	-4	-6	-4	-10	-4	1	-3
Osuna	5	-25	-20	3	-4	-1	2	3	5	-14	-10	-24	-18	-18	-36
Palacios y Villafranca (Los)	27	64	91	52	78	130	44	61	105	26	77	103	38	63	101
Palmar de Troya (El)	-	-	-	-	-	-	9	2	11	-1	-5	-6	-6	-6	-12
Palomares del Río	17	13	30	11	2	13	11	9	20	-3	9	6	-8	16	8
Paradas	-6	-5	-11	-24	-12	-36	-20	-15	-35	-7	-4	-11	-17	-11	-28
Pedraza	4	6	10	12	9	21	9	3	12	-10	0	-10	-5	-14	-19
Pedroso (El)	5	-3	2	-1	-4	-5	-8	-4	-12	-11	-13	-24	-7	-3	-10
Peñaflor	8	-5	3	-7	-13	-20	-6	-8	-14	-9	-5	-14	1	-7	-6
Pilas	-4	9	5	10	7	17	1	14	15	-10	-10	-20	6	8	14
Pruna	-11	-8	-19	-9	-7	-16	-7	-9	-16	-8	-11	-19	-11	-10	-21
Puebla de Cazalla (La)	-9	12	3	16	3	19	1	-5	-4	-21	-37	-58	-13	-8	-21
Puebla de los Infantes (La)	-7	-7	-14	-12	-12	-24	-3	1	-2	-7	-1	-8	-13	-17	-30
Puebla del Río (La)	-5	-6	-11	-1	14	13	-11	0	-11	-25	-5	-30	-13	-1	-14
Real de la Jara (El)	-5	-7	-12	-4	0	-4	-3	-8	-11	-3	-3	-6	-4	-2	-6
Rinconada (La)	43	57	100	31	51	82	48	11	59	-3	-8	-11	-24	15	-9
Roda de Andalucía (La)	-3	-5	-8	-8	8	0	-3	-4	-7	-2	3	1	-1	-2	-3
Ronquillo (El)	-6	-3	-9	-6	-5	-11	-7	-2	-9	-7	-7	-14	-5	-10	-15
Rubio (El)	7	-16	-9	-2	-14	-16	-9	-11	-20	-10	-10	-20	-4	-9	-13
Salteras	3	3	6	-2	-3	-5	7	6	13	-8	8	0	5	-6	-1
San Juan de Aznalfarache	3	1	4	0	-3	-3	-21	-21	-42	-10	-25	-35	13	-9	4
San Nicolás del Puerto	3	0	3	-2	0	-2	-3	-4	-7	1	-2	-1	0	-5	-5
Sanlúcar la Mayor	19	0	19	23	-1	22	9	-3	6	-16	-10	-26	7	-17	-10
Santiponce	17	4	21	24	21	45	11	-20	-9	-7	-15	-22	-13	-1	-14
Saucejo (El)	-6	0	-6	-5	-9	-14	-3	-9	-12	-6	-8	-14	-6	0	-6
Sevilla	149	-447	-298	-66	-316	-382	-234	-415	-649	-678	-863	-1.541	-764	-889	-1.653
Tocina	-5	-6	-11	-3	-25	-28	-20	-14	-34	-24	2	-22	-15	-13	-28
Tomares	65	45	110	64	48	112	42	40	82	22	12	34	27	19	46
Umbrete	23	12	35	31	14	45	3	24	27	13	7	20	4	13	17
Utrera	35	53	88	49	35	84	25	37	62	-17	6	-11	13	-5	8
Valencina de la Concepción	-10	2	-8	-26	6	-20	-11	-7	-18	-9	5	-4	-23	-11	-34
Villamanrique de la Condesa	5	3	8	2	-4	-2	7	4	11	-3	9	6	0	-11	-11
Villanueva de San Juan	-2	-9	-11	-11	-16	-27	-13	-3	-16	-10	-7	-17	-6	-9	-15
Villanueva del Ariscal	-10	0	-10	3	-6	-3	1	2	3	8	-3	5	-7	1	-6
Villanueva del Río y Minas	-13	-15	-28	-17	-13	-30	-20	-7	-27	-26	-11	-37	-22	-6	-28
Villaverde del Río	8	13	21	11	13	24	2	-4	-2	5	-25	-20	1	3	4
Viso del Alcor (El)	17	19	36	45	26	71	0	15	15	0	-1	-1	-17	10	-7
<b>Total</b>	<b>1.102</b>	<b>555</b>	<b>1.657</b>	<b>743</b>	<b>559</b>	<b>1.302</b>	<b>333</b>	<b>88</b>	<b>421</b>	<b>-871</b>	<b>-985</b>	<b>-1.856</b>	<b>-950</b>	<b>-1.098</b>	<b>-2.048</b>



## 2.4. MOVIMIENTOS MIGRATORIOS

- 2.4.1. Migraciones interiores según sexo. 2019-2021
- 2.4.2. Migraciones interiores por grupos de edad. 2021
- 2.4.3. Migraciones interiores según relación con el lugar de nacimiento. 2021
- 2.4.4. Migraciones exteriores según sexo. 2019-2021
- 2.4.5. Migraciones exteriores por grupos de edad. 2021
- 2.4.6. Migraciones con el extranjero según sexo. 2019-2021
- 2.4.7. Migraciones con el extranjero por grupos de edad. 2021
- 2.4.8. Migraciones con el extranjero por nacionalidades. 2021

### NOTAS:

La Estadística de Variaciones Residenciales (EVR) es elaborada por el INE a partir de la explotación de la información relativa a las altas y bajas por cambios de residencia registradas en los Padrones municipales con fecha de variación del año de referencia en la base del Padrón Municipal de habitantes. El INE proporciona al IECA una copia anonimizada de los registros del fichero de altas y bajas residenciales, que corresponden a migraciones para las que la variación residencial se ha producido en un municipio de Andalucía, ya sea como origen o como destino.

Los flujos migratorios recogidos en la EVR corresponden a cambios de residencia entre municipios ocurridos durante el año de referencia. Es importante señalar que las migraciones (cambios de residencia de

un municipio a otro) no se corresponden con el concepto de migrantes (personas que las realizan), ya que una misma persona (migrante) ha podido realizar en un mismo periodo de referencia más de un cambio de residencia y por tanto haber generado más de una migración.

Las migraciones pueden ser interiores o exteriores, dentro de las cuales se distinguen entre las producidas con otros municipios distintos de los andaluces (migración con el resto de España) o con otros países (migración con el extranjero). Según el sentido en que tiene lugar la migración se hablará de emigración (origen) o de inmigración (destino), por lo que toda migración genera una emigración en el municipio de procedencia y una inmigración en el de destino.

Las migraciones interiores se refieren a movimientos que tiene como origen y destino algún municipio de la comunidad andaluza. Estos movimientos para el conjunto de la comunidad suponen una redistribución espacial de la población, si bien estos movimientos implican aumentos y pérdidas de población en los municipios afectados.

Las migraciones exteriores con el resto de España recogen aquellos movimientos en los que el origen o el destino de los mismos es un municipio de Andalucía.

Estos movimientos sí implican variaciones en el volumen de población residente en la comunidad.

Las migraciones con el extranjero incluyen aquellos movimientos en los que el origen o el destino sea un país extranjero. Las migraciones con el extranjero implican también variaciones de la población residente en la comunidad además de variaciones de la población residente en el conjunto nacional. Estos movimientos con el extranjero se han denominado en ocasiones migraciones internacionales.

#### FUENTES:

- 2.4.1. Instituto de Estadística y Cartografía de Andalucía. Consejería de Economía, Hacienda y Fondos Europeos. Junta de Andalucía
- 2.4.2. Instituto de Estadística y Cartografía de Andalucía. Consejería de Economía, Hacienda y Fondos Europeos. Junta de Andalucía
- 2.4.3. Instituto de Estadística y Cartografía de Andalucía. Consejería de Economía, Hacienda y Fondos Europeos. Junta de Andalucía
- 2.4.4. Instituto de Estadística y Cartografía de Andalucía. Consejería de Economía, Hacienda y Fondos Europeos. Junta de Andalucía
- 2.4.5. Instituto de Estadística y Cartografía de Andalucía. Consejería de Economía, Hacienda y Fondos Europeos. Junta de Andalucía
- 2.4.6. Instituto de Estadística y Cartografía de Andalucía. Consejería de Economía, Hacienda y Fondos Europeos. Junta de Andalucía
- 2.4.7. Instituto de Estadística y Cartografía de Andalucía. Consejería de Economía, Hacienda y Fondos Europeos. Junta de Andalucía
- 2.4.8. Instituto de Estadística y Cartografía de Andalucía. Consejería de Economía, Hacienda y Fondos Europeos. Junta de Andalucía

## 2.4.1. Migraciones interiores según sexo. 2019-2021

Municipio	2019				2020				2021			
	Hombres		Mujeres		Hombres		Mujeres		Hombres		Mujeres	
	Inmig.	Emig.	Inmig.	Emig.	Inmig.	Emig.	Inmig.	Emig.	Inmig.	Emig.	Inmig.	Emig.
Aguadulce	17	20	26	30	16	17	24	27	29	20	29	17
Alanís	6	8	14	16	16	8	23	17	13	14	17	21
Albaida del Aljarafe	43	49	50	45	63	51	61	40	47	49	51	56
Alcalá de Guadaíra	763	679	731	684	651	709	662	624	826	745	815	721
Alcalá del Río	179	158	214	148	169	149	175	158	233	197	229	214
Alcolea del Río	21	30	15	27	30	31	33	22	24	30	16	37
Algaba (La)	184	143	221	152	181	171	176	146	204	173	229	174
Algámitas	19	10	11	25	11	12	13	16	18	15	20	27
Almadén de la Plata	10	20	15	29	34	17	29	19	21	26	16	22
Almensilla	151	117	140	133	163	128	170	128	166	122	188	116
Arahal	70	84	75	79	66	89	58	84	88	105	67	96
Aznalcázar	98	98	97	113	93	72	90	83	107	75	105	68
Aznalcóllar	48	62	47	51	44	49	41	49	44	57	49	70
Badolatosa	24	30	26	31	19	18	22	26	18	24	21	26
Benacazón	77	103	80	107	117	79	108	75	70	98	77	91
Bollullos de la Mitación	204	187	257	182	232	155	243	173	207	194	200	197
Bormujos	446	412	436	427	417	358	426	372	424	431	487	442
Brenes	111	115	133	129	92	85	116	85	152	122	159	127
Burguillos	132	118	131	126	177	117	166	125	150	157	150	167
Cabezas de San Juan (Las)	70	91	83	92	86	98	99	94	97	94	110	97
Camas	459	450	474	507	458	501	448	521	499	504	523	538
Campana (La)	31	35	14	33	38	25	42	36	24	43	33	31
Cantillana	100	95	117	86	87	84	84	82	143	95	153	92
Cañada Rosal	14	14	24	23	27	14	29	24	27	18	31	16
Carmona	369	259	345	271	432	235	378	240	389	275	364	257
Carrión de los Céspedes	46	47	52	52	39	19	58	26	39	38	53	56
Casariche	24	17	27	43	28	37	27	36	23	34	36	44
Castilblanco de los Arroyos	87	66	86	61	168	58	124	42	69	79	94	78
Castilleja de Guzmán	66	57	73	63	55	52	69	58	49	47	61	63
Castilleja de la Cuesta	344	338	384	350	311	410	369	431	305	320	314	358
Castilleja del Campo	10	7	8	5	7	13	10	10	9	12	15	11
Castillo de las Guardas (El)	23	28	20	25	52	25	37	23	42	25	41	27
Cazalla de la Sierra	32	49	39	50	71	36	79	41	44	50	47	69
Constantina	33	37	43	52	61	48	52	33	32	38	39	57
Coria del Río	377	392	390	422	329	368	348	381	361	393	365	367
Coripe	12	6	18	14	15	18	17	14	4	8	7	8
Coronil (El)	40	49	34	43	31	32	37	30	43	43	41	39
Corrales (Los)	29	21	26	29	26	23	41	35	30	34	31	30
Cuervo de Sevilla (El)	50	65	60	64	77	64	73	83	78	75	54	70
Dos Hermanas	1.320	1.081	1.371	990	1.269	1.067	1.323	941	1.658	1.142	1.684	1.152
Écija	161	210	181	215	130	208	161	176	155	214	144	233
Espartinas	290	284	317	328	369	313	347	289	378	317	359	304
Estepa	76	95	83	97	81	96	75	98	73	92	90	104
Fuentes de Andalucía	42	36	41	31	42	28	43	33	37	35	48	27
Garrobo (El)	14	16	10	18	29	6	24	16	12	12	21	10
Gelves	180	219	209	219	194	169	228	196	174	196	208	196
Gerena	92	82	125	91	101	93	136	79	126	91	119	83
Gilena	21	17	15	22	18	26	17	10	16	22	25	27
Gines	197	195	216	205	219	189	249	188	184	211	206	211
Guadalcanal	21	14	12	20	21	12	16	14	14	14	21	7
Guillena	188	172	192	166	255	176	247	187	257	167	240	193
Herrera	38	39	29	33	47	28	68	39	40	33	42	44
Huévar del Aljarafe	73	46	58	40	76	47	70	39	95	37	89	41

## 2.4.1. Migraciones interiores según sexo. 2019-2021

Municipio	2019				2020				2021			
	Hombres		Mujeres		Hombres		Mujeres		Hombres		Mujeres	
	Inmig.	Emig.	Inmig.	Emig.	Inmig.	Emig.	Inmig.	Emig.	Inmig.	Emig.	Inmig.	Emig.
Isla Mayor	48	61	36	55	42	39	34	39	34	63	42	54
Lantejuela	23	14	21	17	11	13	10	14	23	24	17	23
Lebrija	142	135	163	126	141	153	141	160	154	134	165	136
Lora de Estepa	9	7	19	12	19	8	11	13	19	11	15	13
Lora del Río	70	103	83	90	81	99	100	96	83	103	103	107
Luisiana (La)	31	29	30	37	25	32	30	41	42	59	35	31
Madroño (El)	13	4	4	1	8	2	9	1	4	4	3	2
Mairena del Alcor	268	243	222	260	308	222	299	227	285	260	287	252
Mairena del Aljarafe	854	792	951	842	850	834	932	833	830	826	884	884
Marchena	73	145	74	128	89	97	115	104	94	111	110	125
Marinaleda	22	29	12	24	25	14	22	16	19	37	19	36
Martín de la Jara	11	16	19	16	20	18	21	27	15	19	15	27
Molares (Los)	45	38	36	25	58	34	48	41	41	48	48	44
Montellano	39	37	44	61	41	52	45	45	32	44	38	50
Morón de la Frontera	136	133	148	140	114	133	142	138	116	146	108	149
Navas de la Concepción (Las)	5	14	7	18	12	14	19	6	8	6	18	9
Olivares	145	117	161	121	142	139	118	122	132	117	121	138
Osuna	98	90	113	102	83	109	85	121	87	140	103	144
Palacios y Villafranca (Los)	150	175	154	165	149	151	153	148	128	161	154	156
Palmar de Troya (El)	15	12	16	17	16	13	13	21	12	18	19	18
Palomares del Río	215	197	236	209	212	139	221	150	213	182	220	183
Paradas	35	30	30	42	32	30	40	25	36	32	34	32
Pedraera	22	19	32	34	27	28	32	31	35	26	32	27
Pedroso (El)	29	25	24	24	44	23	41	22	32	29	33	21
Peñaflor	26	37	33	28	36	27	33	24	40	27	50	36
Pilas	126	133	143	128	96	119	94	101	159	96	154	116
Pruna	19	22	22	19	28	24	31	33	19	23	13	27
Puebla de Cazalla (La)	57	75	66	68	59	51	52	73	48	44	76	58
Puebla de los Infantes (La)	15	20	27	31	32	27	29	18	25	21	29	26
Puebla del Río (La)	135	131	142	126	140	136	141	137	137	140	133	122
Real de la Jara (El)	20	20	22	22	31	17	27	20	16	18	24	26
Rinconada (La)	473	370	476	383	415	451	400	391	455	495	473	401
Roda de Andalucía (La)	18	16	16	17	41	26	29	19	23	26	26	33
Ronquillo (El)	30	24	39	27	49	19	53	20	57	21	44	21
Rubio (El)	19	21	17	31	25	17	35	32	16	16	27	28
Salteras	82	74	76	60	100	64	125	72	76	85	87	103
San Juan de Aznalfarache	539	406	588	481	549	439	616	515	511	499	585	550
San Nicolás del Puerto	9	5	4	6	12	6	15	3	7	6	9	7
Sanlúcar la Mayor	246	230	230	209	254	213	264	181	289	232	280	246
Santiponce	102	121	99	114	105	93	108	104	128	114	120	107
Saucejo (El)	17	29	14	36	39	34	33	24	21	17	16	27
Sevilla	4.904	5.699	5.069	6.119	4.430	6.471	4.438	6.793	5.221	6.473	5.236	6.890
Tocina	93	88	78	91	56	80	51	62	73	74	71	86
Tomares	420	439	413	447	342	407	377	424	368	419	380	409
Umbrete	162	131	150	124	165	129	164	115	219	156	222	160
Utrera	343	292	359	266	314	266	312	248	393	308	433	317
Valencina de la Concepción	117	97	125	95	175	126	157	139	160	134	169	106
Villamanrique de la Condesa	46	45	59	42	56	26	64	29	44	32	53	31
Villanueva de San Juan	5	11	9	19	13	9	10	14	5	7	10	24
Villanueva del Ariscal	98	86	113	119	126	76	106	81	112	90	129	106
Villanueva del Río y Minas	47	41	46	54	65	49	73	48	77	41	69	53
Villaverde del Río	54	59	57	70	74	80	68	79	57	83	56	83
Viso del Alcor (El)	161	159	154	155	129	138	119	150	139	192	140	147
<b>Total</b>	<b>18.413</b>	<b>18.418</b>	<b>19.176</b>	<b>19.247</b>	<b>18.345</b>	<b>18.949</b>	<b>18.766</b>	<b>19.204</b>	<b>19.736</b>	<b>19.951</b>	<b>20.370</b>	<b>20.636</b>

## 2.4.2. Migraciones interiores por grupos de edad. 2021

Municipio	Menores de 16 años		De 16 a 39 años		De 40 a 64 años		De 65 y más años		Total	
	Inmig.	Emig.	Inmig.	Emig.	Inmig.	Emig.	Inmig.	Emig.	Inmig.	Emig.
Aguadulce	14	7	30	15	8	9	6	6	58	37
Alanís	5	10	9	12	12	10	4	3	30	35
Albaida del Aljarafe	24	29	50	43	21	29	3	4	98	105
Alcalá de Guadaíra	345	275	689	599	469	482	138	110	1.641	1.466
Alcalá del Río	104	108	213	174	120	110	25	19	462	411
Alcolea del Río	9	9	17	36	13	16	1	6	40	67
Algaba (La)	84	79	170	137	141	116	38	15	433	347
Algámitas	8	15	14	15	10	11	6	1	38	42
Almadén de la Plata	2	6	19	20	14	14	2	8	37	48
Almensilla	83	40	133	104	120	76	18	18	354	238
Arahal	21	25	69	107	42	56	23	13	155	201
Aznalcázar	47	30	84	59	71	52	10	2	212	143
Aznalcóllar	18	21	39	61	27	40	9	5	93	127
Badolatosa	9	9	19	28	10	10	1	3	39	50
Benacazón	22	49	75	74	38	58	12	8	147	189
Bollullos de la Mitación	80	87	163	149	124	137	40	18	407	391
Bormujos	233	175	336	297	283	336	59	65	911	873
Brenes	67	46	137	114	82	67	25	22	311	249
Burguillos	59	84	138	130	79	92	24	18	300	324
Cabezas de San Juan (Las)	52	35	91	90	43	52	21	14	207	191
Camas	192	224	475	438	286	309	69	71	1.022	1.042
Campana (La)	9	11	31	40	13	17	4	6	57	74
Cantillana	49	37	108	80	80	55	59	15	296	187
Cañada Rosal	15	4	24	24	14	4	5	2	58	34
Carmona	153	115	297	213	249	161	54	43	753	532
Carrión de los Céspedes	19	22	38	41	25	21	10	10	92	94
Casariche	17	11	27	49	10	11	5	7	59	78
Castilblanco de los Arroyos	20	28	56	67	58	42	29	20	163	157
Castilleja de Guzmán	18	16	47	39	35	47	10	8	110	110
Castilleja de la Cuesta	132	132	252	278	170	219	65	49	619	678
Castilleja del Campo	6	3	11	13	4	6	3	1	24	23
Castillo de las Guardas (El)	10	7	26	20	33	16	14	9	83	52
Cazalla de la Sierra	16	20	27	51	33	35	15	13	91	119
Constantina	15	19	23	39	24	26	9	11	71	95
Coria del Río	143	159	335	305	196	239	52	57	726	760
Coripe	2	-	4	10	2	2	3	4	11	16
Coronil (El)	17	12	35	42	28	21	4	7	84	82
Corrales (Los)	15	8	29	39	15	12	2	5	61	64
Cuervo de Sevilla (El)	25	35	59	64	41	41	7	5	132	145
Dos Hermanas	696	459	1.376	936	994	729	276	170	3.342	2.294
Écija	64	75	149	227	65	124	21	21	299	447
Espartinas	168	133	277	227	237	221	55	40	737	621
Estepa	23	36	86	93	40	52	14	15	163	196
Fuentes de Andalucía	15	6	40	30	19	19	11	7	85	62
Garrobo (El)	6	2	14	11	9	5	4	4	33	22
Gelves	72	85	160	152	124	121	26	34	382	392
Gerena	49	31	90	69	83	59	23	15	245	174
Gilena	8	5	18	33	13	10	2	1	41	49
Gines	96	80	126	172	122	136	46	34	390	422
Guadalcanal	4	1	11	11	10	7	10	2	35	21
Guillena	101	94	204	142	150	105	42	19	497	360
Herrera	11	15	37	40	17	18	17	4	82	77
Huévar del Aljarafe	34	12	71	46	61	17	18	3	184	78

## 2.4.2. Migraciones interiores por grupos de edad. 2021

Municipio	Menores de 16 años		De 16 a 39 años		De 40 a 64 años		De 65 y más años		Total	
	Inmig.	Emig.	Inmig.	Emig.	Inmig.	Emig.	Inmig.	Emig.	Inmig.	Emig.
Isla Mayor	7	25	31	51	32	35	6	6	76	117
Lantejuela	6	15	17	18	16	12	1	2	40	47
Lebrija	66	39	141	124	89	85	23	22	319	270
Lora de Estepa	5	3	13	15	11	4	5	2	34	24
Lora del Río	48	41	86	89	38	66	14	14	186	210
Luisiana (La)	14	14	32	60	24	10	7	6	77	90
Madroño (El)	-	-	1	4	2	2	4	-	7	6
Mairena del Alcor	113	126	254	196	167	157	38	33	572	512
Mairena del Aljarafe	345	356	705	642	506	588	158	124	1.714	1.710
Marchena	42	39	94	116	57	55	11	26	204	236
Marinaleda	5	18	19	32	10	18	4	5	38	73
Martín de la Jara	4	9	20	27	4	9	2	1	30	46
Molares (Los)	23	24	45	37	17	28	4	3	89	92
Montellano	15	18	25	44	19	23	11	9	70	94
Morón de la Frontera	36	39	107	130	61	88	20	38	224	295
Navas de la Concepción (Las)	6	2	12	8	2	5	6	-	26	15
Olivares	46	48	113	122	78	74	16	11	253	255
Osuna	35	58	74	137	61	73	20	16	190	284
Palacios y Villafranca (Los)	50	61	130	158	66	81	36	17	282	317
Palmar de Troya (El)	4	7	11	18	13	8	3	3	31	36
Palomares del Río	116	76	121	128	150	124	46	37	433	365
Paradas	14	8	27	41	21	10	8	5	70	64
Pedraera	15	12	27	26	20	14	5	1	67	53
Pedroso (El)	4	7	18	22	25	16	18	5	65	50
Peñaflor	31	13	37	26	18	18	4	6	90	63
Pilas	55	39	148	102	79	53	31	18	313	212
Pruna	7	9	17	22	7	11	1	8	32	50
Puebla de Cazalla (La)	20	16	56	55	32	22	16	9	124	102
Puebla de los Infantes (La)	7	11	22	25	16	9	9	2	54	47
Puebla del Río (La)	62	43	124	131	69	76	15	12	270	262
Real de la Jara (El)	5	8	17	20	11	11	7	5	40	44
Rinconada (La)	164	169	378	442	290	237	96	48	928	896
Roda de Andalucía (La)	7	9	28	29	9	13	5	8	49	59
Ronquillo (El)	25	7	20	14	29	15	27	6	101	42
Rubio (El)	11	4	19	21	11	11	2	8	43	44
Salteras	39	44	51	77	52	58	21	9	163	188
San Juan de Aznalfarache	212	243	462	430	340	292	82	84	1.096	1.049
San Nicolás del Puerto	2	-	9	5	5	5	-	3	16	13
Sanlúcar la Mayor	102	98	221	209	192	145	54	26	569	478
Santiponce	34	50	102	99	66	60	46	12	248	221
Saucejo (El)	3	7	15	23	15	9	4	5	37	44
Sevilla	1.696	2.295	4.844	5.175	3.123	4.257	794	1.636	10.457	13.363
Tocina	24	22	77	74	25	40	18	24	144	160
Tomares	169	207	247	292	270	273	62	56	748	828
Umbrete	110	76	182	126	124	99	25	15	441	316
Utrera	160	97	352	292	238	182	76	54	826	625
Valencina de la Concepción	62	35	121	109	118	70	28	26	329	240
Villamanrique de la Condesa	26	12	41	33	28	16	2	2	97	63
Villanueva de San Juan	2	4	7	11	2	6	4	10	15	31
Villanueva del Ariscal	48	36	105	77	65	70	23	13	241	196
Villanueva del Río y Minas	32	19	52	35	45	22	17	18	146	94
Villaverde del Río	19	33	57	76	32	47	5	10	113	166
Viso del Alcor (El)	65	68	130	163	67	92	17	16	279	339
<b>Total</b>	<b>7.724</b>	<b>7.755</b>	<b>17.122</b>	<b>16.743</b>	<b>11.854</b>	<b>12.484</b>	<b>3.406</b>	<b>3.605</b>	<b>40.106</b>	<b>40.587</b>

## 2.4.3. Migraciones interiores según relación con el lugar de nacimiento. 2021

Municipio	En el mismo municipio		En otro municipio, misma provincia		En otro municipio, misma CCAA, distinta provincia		En otro municipio, distinta CCAA		En el extranjero		Total	
	Inmig.	Emig.	Inmig.	Emig.	Inmig.	Emig.	Inmig.	Emig.	Inmig.	Emig.	Inmig.	Emig.
Aguadulce	7	15	35	12	4	3	5	-	7	7	58	37
Alanís	6	11	18	19	2	2	2	1	2	2	30	35
Albaida del Aljarafe	5	14	76	59	4	13	6	7	7	12	98	105
Alcalá de Guadaíra	106	216	1.033	830	183	162	102	97	217	161	1.641	1.466
Alcalá del Río	35	59	325	253	47	31	16	25	39	43	462	411
Alcolea del Río	10	27	21	25	5	5	2	2	2	8	40	67
Algaba (La)	16	38	330	229	21	26	21	11	45	43	433	347
Algámitas	8	18	13	8	9	4	1	5	7	7	38	42
Almadén de la Plata	13	18	13	21	6	5	3	3	2	1	37	48
Almensilla	8	26	263	151	24	15	32	12	27	34	354	238
Arahal	21	77	82	72	26	15	13	17	13	20	155	201
Aznalcázar	16	20	126	73	22	7	16	8	32	35	212	143
Aznalcóllar	21	41	44	54	9	10	5	1	14	21	93	127
Badolatosa	10	17	8	4	18	18	-	4	3	7	39	50
Benacazón	24	41	95	102	10	16	4	11	14	19	147	189
Bollullos de la Mitación	27	47	258	230	41	25	30	27	51	62	407	391
Bormujos	35	59	565	497	113	97	101	102	97	118	911	873
Brenes	39	57	166	121	21	15	16	12	69	44	311	249
Burguillos	7	21	195	208	26	24	19	30	53	41	300	324
Cabezas de San Juan (Las)	45	72	101	76	29	11	8	8	24	24	207	191
Camas	36	95	643	598	112	91	65	71	166	187	1.022	1.042
Campana (La)	13	32	32	22	3	6	1	3	8	11	57	74
Cantillana	43	45	152	92	28	5	23	11	50	34	296	187
Cañada Rosal	7	12	34	14	10	3	1	2	6	3	58	34
Carmona	63	121	487	259	61	38	46	36	96	78	753	532
Carrión de los Céspedes	11	12	43	39	13	9	11	5	14	29	92	94
Casariche	18	37	20	17	14	9	1	6	6	9	59	78
Castilblanco de los Arroyos	20	21	103	104	13	8	10	7	17	17	163	157
Castilleja de Guzmán	1	4	78	76	10	11	9	9	12	10	110	110
Castilleja de la Cuesta	17	53	392	429	64	49	47	47	99	100	619	678
Castilleja del Campo	4	4	13	16	4	2	1	-	2	1	24	23
Castillo de las Guardas (El)	-	7	60	23	10	4	5	4	8	14	83	52
Cazalla de la Sierra	26	23	38	64	12	5	10	13	5	14	91	119
Constantina	20	38	33	38	4	4	6	6	8	9	71	95
Coria del Río	65	150	473	400	58	48	50	52	80	110	726	760
Coripe	5	9	1	1	5	3	-	3	-	-	11	16
Coronil (El)	20	29	37	22	9	10	2	2	16	19	84	82
Corrales (Los)	19	27	23	19	7	3	1	-	11	15	61	64
Cuervo de Sevilla (El)	9	31	61	56	36	34	3	10	23	14	132	145
Dos Hermanas	127	282	2.010	1.268	521	296	269	144	415	304	3.342	2.294
Écija	93	237	87	60	65	70	13	28	41	52	299	447
Espartinas	11	34	467	346	80	80	88	73	91	88	737	621
Estepa	35	86	53	46	23	17	8	12	44	35	163	196
Fuentes de Andalucía	29	20	27	16	15	11	2	5	12	10	85	62
Garrobo (El)	2	4	19	13	3	1	2	4	7	-	33	22
Gelves	17	28	237	264	48	37	36	27	44	36	382	392
Gerena	14	21	163	92	28	21	16	14	24	2	245	174
Gilena	9	23	18	14	3	1	7	3	4	68	41	49
Gines	8	30	247	274	49	37	39	36	47	4	390	422
Guadalcanal	9	7	11	10	3	1	7	2	5	51	35	21
Guillena	15	44	324	196	40	41	42	33	76	46	497	360
Herrera	16	30	33	20	16	11	8	5	9	11	82	77
Huévar del Aljarafe	14	20	126	42	23	2	7	8	14	6	184	78



## 2.4.3. Migraciones interiores según relación con el lugar de nacimiento. 2021

Municipio	En el mismo municipio		En otro municipio, misma provincia		En otro municipio, misma CCAA, distinta provincia		En otro municipio, distinta CCAA		En el extranjero		Total	
	Inmig.	Emig.	Inmig.	Emig.	Inmig.	Emig.	Inmig.	Emig.	Inmig.	Emig.	Inmig.	Emig.
Isla Mayor	10	21	39	70	3	4	5	8	19	14	76	117
Lantejuela	12	16	19	18	1	3	1	4	7	6	40	47
Lebrija	73	98	103	75	82	42	25	20	36	35	319	270
Lora de Estepa	1	8	21	13	8	1	1	-	3	2	34	24
Lora del Río	31	77	92	75	24	23	6	18	33	17	186	210
Luisiana (La)	16	34	31	28	18	3	-	2	12	23	77	90
Madroño (El)	1	1	5	2	-	1	1	-	-	2	7	6
Mairena del Alcor	40	64	397	296	45	29	33	48	57	75	572	512
Mairena del Aljarafe	25	86	1.036	1.018	276	188	163	166	214	252	1.714	1.710
Marchena	57	106	100	66	21	13	10	17	16	34	204	236
Marinaleda	12	35	10	20	6	6	-	5	10	7	38	73
Martín de la Jara	4	18	11	13	2	4	4	4	9	7	30	46
Molares (Los)	9	10	50	61	11	10	3	9	16	2	89	92
Montellano	25	34	21	23	12	20	3	3	9	14	70	94
Morón de la Frontera	58	111	90	95	32	33	13	19	31	37	224	295
Navas de la Concepción (Las)	5	3	10	6	10	2	1	4	-	-	26	15
Olivares	45	72	149	130	19	10	15	11	25	32	253	255
Osuna	38	139	73	60	34	28	13	20	32	37	190	284
Palacios y Villafranca (Los)	44	64	162	166	42	37	12	10	22	40	282	317
Palmar de Troya (El)	-	-	22	31	2	1	2	2	5	2	31	36
Palomares del Río	12	24	296	231	47	33	37	39	41	38	433	365
Paradas	18	32	45	24	3	1	1	4	3	3	70	64
Pedraera	24	24	22	14	9	3	4	1	8	11	67	53
Pedroso (El)	17	10	34	25	6	8	5	3	3	4	65	50
Peñaflor	25	27	23	13	30	8	7	4	5	11	90	63
Pilas	40	58	145	92	54	11	24	12	50	39	313	212
Pruna	5	20	11	14	9	8	4	3	3	5	32	50
Puebla de Cazalla (La)	26	41	59	37	13	6	7	6	19	12	124	102
Puebla de los Infantes (La)	12	22	17	10	10	4	5	6	10	5	54	47
Puebla del Río (La)	33	72	170	127	16	12	11	16	40	35	270	262
Real de la Jara (El)	7	10	19	23	6	-	1	4	7	7	40	44
Rinconada (La)	32	87	609	437	100	59	76	43	111	270	928	896
Roda de Andalucía (La)	12	26	16	11	12	12	3	8	6	2	49	59
Ronquillo (El)	9	8	72	22	10	3	7	6	3	3	101	42
Rubio (El)	12	15	23	16	1	3	1	3	6	7	43	44
Salteras	10	26	119	108	14	19	9	14	11	21	163	188
San Juan de Aznalfarache	29	42	635	603	87	81	74	79	271	244	1.096	1.049
San Nicolás del Puerto	1	2	12	7	1	1	2	2	-	1	16	13
Sanlúcar la Mayor	33	69	344	254	50	46	59	31	83	78	569	478
Santiponce	10	35	159	131	24	16	21	10	34	29	248	221
Saucejo (El)	15	19	9	11	1	4	4	2	8	8	37	44
Sevilla	4.582	7.500	1.192	1.156	1.986	1.693	677	1.004	2.020	2.010	10.457	13.363
Tocina	25	35	90	74	5	11	10	11	14	29	144	160
Tomares	36	56	421	460	129	120	89	99	73	93	748	828
Umbrete	26	46	285	184	37	24	47	17	46	45	441	316
Utrera	105	163	440	255	129	86	64	58	88	63	826	625
Valencina de la Concepción	19	21	219	153	38	25	23	11	30	30	329	240
Villamanrique de la Condesa	11	23	42	20	10	8	7	5	27	7	97	63
Villanueva de San Juan	7	18	4	7	1	2	3	-	-	4	15	31
Villanueva del Ariscal	19	40	157	115	34	15	6	11	25	15	241	196
Villanueva del Río y Minas	24	31	81	46	12	7	15	5	14	5	146	94
Villaverde del Río	21	53	59	76	8	9	5	13	20	15	113	166
Viso del Alcor (El)	32	80	161	168	14	19	22	22	50	50	279	339
<b>Total</b>	<b>7.050</b>	<b>12.242</b>	<b>18.743</b>	<b>15.184</b>	<b>5.564</b>	<b>4.287</b>	<b>2.879</b>	<b>2.986</b>	<b>5.870</b>	<b>5.888</b>	<b>40.106</b>	<b>40.587</b>



## 2.4.4. Migraciones exteriores según sexo. 2019-2021

Municipio	2019				2020				2021			
	Hombres		Mujeres		Hombres		Mujeres		Hombres		Mujeres	
	Inmig.	Emig.	Inmig.	Emig.	Inmig.	Emig.	Inmig.	Emig.	Inmig.	Emig.	Inmig.	Emig.
Aguadulce	4	-	4	2	3	5	1	1	4	6	4	8
Alanís	3	2	1	4	3	6	9	4	8	7	8	3
Albaida del Aljarafe	5	8	5	8	8	10	13	9	4	3	4	4
Alcalá de Guadaíra	182	190	178	169	152	140	152	134	187	155	195	121
Alcalá del Río	28	37	27	25	39	23	43	30	26	20	28	26
Alcolea del Río	9	4	7	3	6	3	11	7	7	9	7	9
Algaba (La)	32	33	24	29	26	46	25	30	40	34	36	24
Algámitas	4	4	8	5	3	1	3	1	7	3	4	5
Almadén de la Plata	2	6	1	7	4	3	2	2	9	7	10	3
Almensilla	20	16	23	15	16	13	20	15	14	12	13	13
Arahal	30	38	16	31	33	30	36	24	31	35	12	24
Aznalcázar	9	15	8	9	17	15	15	3	17	14	9	9
Aznalcóllar	14	14	9	25	11	14	13	8	15	15	13	9
Badolatosa	4	8	3	3	10	3	6	5	8	2	4	4
Benacazón	11	16	11	12	15	9	14	9	22	13	8	12
Bollullos de la Mitación	42	35	30	28	50	29	34	20	30	29	31	27
Bormujos	85	87	75	67	80	52	63	60	78	66	64	60
Brenes	40	49	38	41	27	20	18	10	38	20	20	22
Burguillos	19	29	20	21	29	20	24	17	27	23	25	17
Cabezas de San Juan (Las)	30	52	21	38	33	29	24	25	41	35	29	35
Camas	93	93	84	88	101	67	85	63	84	98	81	78
Campana (La)	13	14	18	17	7	8	11	11	12	13	9	12
Cantillana	26	32	31	22	19	31	29	32	16	25	18	23
Cañada Rosal	7	7	4	5	6	8	7	8	7	2	13	3
Carmona	70	56	78	49	65	57	55	46	63	67	60	55
Carrión de los Céspedes	7	11	9	4	1	6	5	6	7	4	3	5
Casariche	6	11	10	13	6	8	7	11	12	13	6	7
Castilblanco de los Arroyos	18	13	14	6	22	22	16	14	8	17	5	15
Castilleja de Guzmán	7	7	5	5	10	4	11	4	7	9	8	8
Castilleja de la Cuesta	44	60	45	49	43	55	42	45	38	50	36	53
Castilleja del Campo	1	2	-	-	-	-	1	-	-	2	-	1
Castillo de las Guardas (El)	8	4	6	3	4	3	5	7	3	5	7	3
Cazalla de la Sierra	11	9	18	10	12	12	8	9	17	10	13	9
Constantina	15	19	10	15	23	10	8	8	14	16	12	14
Coria del Río	88	98	67	93	75	89	68	56	61	70	46	69
Coripe	9	6	10	21	12	4	8	2	5	6	9	5
Coronil (El)	15	19	19	16	13	13	11	5	14	9	9	9
Corrales (Los)	12	18	11	10	22	4	19	5	9	11	6	6
Cuervo de Sevilla (El)	22	21	28	22	20	19	14	12	17	19	27	22
Dos Hermanas	380	385	348	367	342	271	348	247	426	379	397	325
Écija	79	102	86	109	93	90	73	65	100	102	84	97
Espartinas	59	53	52	56	56	52	66	42	76	50	71	53
Estepa	31	37	31	29	22	21	23	25	18	31	18	33
Fuentes de Andalucía	13	14	21	13	23	10	22	11	19	18	15	21
Garrobo (El)	1	2	6	1	-	1	1	1	6	1	3	-
Gelves	36	40	33	33	18	32	34	26	37	26	32	36
Gerena	28	20	30	17	27	21	14	11	18	29	13	27
Gilena	5	8	-	5	3	5	3	7	4	3	3	4
Gines	37	50	24	51	29	29	29	35	19	38	26	39
Guadalcanal	14	13	10	19	7	11	11	12	7	6	9	10
Guillena	28	35	41	33	47	27	45	34	42	30	40	28
Herrera	10	21	19	18	16	12	8	13	14	15	11	13
Huévar del Aljarafe	7	4	10	4	6	9	6	7	9	5	9	12

## 2.4.4. Migraciones exteriores según sexo. 2019-2021

Municipio	2019				2020				2021			
	Hombres		Mujeres		Hombres		Mujeres		Hombres		Mujeres	
	Inmig.	Emig.	Inmig.	Emig.	Inmig.	Emig.	Inmig.	Emig.	Inmig.	Emig.	Inmig.	Emig.
Isla Mayor	9	8	8	9	14	5	12	12	7	9	7	11
Lantejuela	16	6	9	7	10	5	6	5	14	16	11	4
Lebrija	53	73	65	67	48	58	53	65	59	63	53	60
Lora de Estepa	-	-	3	3	1	2	5	3	1	1	3	2
Lora del Río	36	37	35	41	35	37	40	38	30	48	35	47
Luisiana (La)	7	8	10	10	15	9	13	6	11	6	9	6
Madroño (El)	-	-	-	-	-	-	-	-	-	-	-	-
Mairena del Alcor	51	63	39	60	55	57	56	46	42	40	42	48
Mairena del Aljarafe	196	174	177	166	168	180	171	148	196	163	184	155
Marchena	24	40	22	28	30	32	31	26	31	38	39	25
Marinaleda	5	10	3	9	10	2	7	2	6	10	2	6
Martín de la Jara	5	20	12	29	10	9	18	6	12	3	13	6
Molares (Los)	21	24	19	17	27	13	16	11	11	18	10	15
Montellano	19	15	16	16	16	9	19	13	23	17	22	16
Morón de la Frontera	108	104	101	100	98	64	100	50	72	77	60	79
Navas de la Concepción (Las)	4	2	5	2	5	5	6	7	3	-	4	1
Olivares	25	29	27	23	21	18	27	15	19	25	19	27
Osuna	38	42	50	46	36	28	27	19	31	37	39	46
Palacios y Villafranca (Los)	66	59	67	63	62	55	76	49	69	66	72	52
Palmar de Troya (El)	1	5	1	3	6	3	8	4	2	4	5	4
Palomares del Río	26	32	25	27	27	9	25	11	29	25	18	27
Paradas	8	14	10	13	4	3	9	12	71	6	13	12
Pedraera	14	45	19	40	12	24	20	17	24	19	14	21
Pedroso (El)	4	4	4	6	7	3	7	2	1	4	2	5
Peñaflor	9	11	9	9	10	8	12	10	42	11	11	14
Pilas	20	36	33	35	29	22	18	16	7	32	26	27
Pruna	6	4	11	10	6	3	12	5	5	3	1	2
Puebla de Cazalla (La)	48	50	37	65	52	24	42	25	62	41	61	35
Puebla de los Infantes (La)	11	11	8	6	8	5	8	1	12	9	16	4
Puebla del Río (La)	38	35	34	34	33	22	21	23	28	23	24	10
Real de la Jara (El)	6	5	6	7	9	2	5	1	11	5	4	6
Rinconada (La)	94	93	86	89	98	77	88	77	81	100	83	76
Roda de Andalucía (La)	5	9	7	11	11	1	14	2	11	1	16	3
Ronquillo (El)	4	1	5	6	7	6	7	1	8	7	8	4
Rubio (El)	9	10	15	15	13	12	11	9	9	12	16	11
Salteras	19	19	17	21	17	16	19	15	10	15	14	16
San Juan de Aznalfarache	70	106	88	91	107	83	118	80	86	86	80	93
San Nicolás del Puerto	-	2	1	1	1	-	-	-	4	4	1	-
Sanlúcar la Mayor	45	49	52	37	41	50	50	47	50	51	42	32
Santiponce	14	16	21	11	19	23	17	15	23	17	18	13
Saucejo (El)	9	12	17	12	18	17	15	22	10	6	15	17
Sevilla	2.158	2.443	2.308	2.398	2.060	1.909	2.137	1.978	2.206	2.306	2.316	2.152
Tocina	28	29	26	41	25	9	31	16	28	17	19	21
Tomares	88	119	82	100	78	80	74	55	112	82	94	74
Umbrete	21	20	20	24	14	13	21	7	15	20	25	18
Utrera	162	167	165	139	110	110	127	94	160	129	139	122
Valencina de la Concepción	19	18	22	19	24	14	19	14	19	24	15	17
Villamanrique de la Condesa	7	9	8	11	4	10	5	13	18	7	14	8
Villanueva de San Juan	6	2	6	6	6	4	6	6	5	7	2	7
Villanueva del Ariscal	6	11	13	14	6	7	13	16	6	15	12	15
Villanueva del Río y Minas	30	26	33	21	27	15	24	13	21	24	25	22
Villaverde del Río	20	11	23	20	15	17	15	7	18	16	8	15
Viso del Alcor (El)	32	27	20	20	22	24	26	30	32	21	26	20
<b>Total</b>	<b>5.493</b>	<b>6.092</b>	<b>5.587</b>	<b>5.803</b>	<b>5.302</b>	<b>4.695</b>	<b>5.326</b>	<b>4.459</b>	<b>5.584</b>	<b>5.473</b>	<b>5.430</b>	<b>5.059</b>

## 2.4.5. Migraciones exteriores por grupos de edad. 2021

Municipio	Menores de 16 años		De 16 a 39 años		De 40 a 64 años		De 65 y más años		Total	
	Inmig.	Emig.	Inmig.	Emig.	Inmig.	Emig.	Inmig.	Emig.	Inmig.	Emig.
Aguadulce	1	1	3	6	2	5	2	2	8	14
Alanís	4	1	6	4	6	5	-	-	16	10
Albaida del Aljarafe	1	2	5	3	2	2	-	-	8	7
Alcalá de Guadaíra	62	22	186	156	108	86	26	12	382	276
Alcalá del Río	4	8	27	24	20	12	3	2	54	46
Alcolea del Río	-	2	7	12	2	3	5	1	14	18
Algaba (La)	18	13	41	29	16	14	1	2	76	58
Algámitas	-	1	7	3	2	1	2	3	11	8
Almadén de la Plata	5	1	5	5	5	1	4	3	19	10
Almensilla	1	3	14	12	7	8	5	2	27	25
Arahal	3	1	25	42	12	14	3	2	43	59
Aznalcázar	3	3	13	10	8	10	2	-	26	23
Aznalcóllar	4	4	11	13	9	5	4	2	28	24
Badolatosa	3	1	4	5	4	-	1	-	12	6
Benacazón	5	4	7	15	13	6	5	-	30	25
Bollullos de la Mitación	13	6	25	22	21	24	2	4	61	56
Bormujos	25	10	67	75	39	33	1	8	142	126
Brenes	4	5	34	20	19	13	11	4	58	42
Burguillos	7	5	24	25	16	7	5	3	52	40
Cabezas de San Juan (Las)	17	14	32	37	19	16	2	3	70	70
Camas	19	25	85	101	50	39	1	11	165	176
Campana (La)	-	2	7	17	11	2	13	4	21	25
Cantillana	7	4	17	22	5	17	5	5	34	48
Cañada Rosal	3	-	8	4	4	-	5	1	20	5
Carmona	17	12	60	67	41	37	5	6	123	122
Carrión de los Céspedes	1	1	3	5	5	3	1	-	10	9
Casariche	3	5	9	10	3	4	3	1	18	20
Castilblanco de los Arroyos	-	5	8	14	3	10	2	3	13	32
Castilleja de Guzmán	1	2	9	13	2	1	3	1	15	17
Castilleja de la Cuesta	6	15	32	48	24	25	12	15	74	103
Castilleja del Campo	-	-	-	2	-	1	-	-	0	3
Castillo de las Guardas (El)	3	2	5	1	1	4	1	1	10	8
Cazalla de la Sierra	2	2	14	10	9	6	5	1	30	19
Constantina	4	5	9	13	9	11	4	1	26	30
Coria del Río	13	21	63	70	28	44	3	4	107	139
Coripe	5	-	6	3	3	6	-	2	14	11
Coronil (El)	4	1	10	12	6	4	3	1	23	18
Corrales (Los)	1	-	12	13	2	3	-	1	15	17
Cuervo de Sevilla (El)	4	6	15	22	21	10	4	3	44	41
Dos Hermanas	151	73	430	426	208	161	34	44	823	704
Écija	27	14	80	105	52	64	25	16	184	199
Espartinas	40	10	50	62	46	27	11	4	147	103
Estepa	4	10	24	44	7	8	1	2	36	64
Fuentes de Andalucía	3	9	11	23	13	4	7	3	34	39
Garrobo (El)	3	-	5	1	1	-	-	-	9	1
Gelves	12	6	38	44	13	10	6	2	69	62
Gerena	5	13	15	30	8	13	3	-	31	56
Gilena	-	-	5	5	1	1	1	1	7	7
Gines	5	14	25	41	10	20	5	2	45	77
Guadalcanal	2	4	7	11	4	1	3	-	16	16
Guillena	16	9	30	26	34	18	2	5	82	58
Herrera	1	2	12	15	8	7	4	4	25	28
Huévar del Aljarafe	-	2	5	6	13	8	-	1	18	17

## 2.4.5. Migraciones exteriores por grupos de edad. 2021

Municipio	Menores de 16 años		De 16 a 39 años		De 40 a 64 años		De 65 y más años		Total	
	Inmig.	Emig.	Inmig.	Emig.	Inmig.	Emig.	Inmig.	Emig.	Inmig.	Emig.
Isla Mayor	3	3	2	12	9	5	-	-	14	20
Lantejuela	5	4	7	14	11	2	2	-	25	20
Lebrija	29	13	51	72	25	29	7	9	112	123
Lora de Estepa	-	-	-	2	3	1	1	-	4	3
Lora del Río	8	12	33	54	20	20	4	9	65	95
Luisiana (La)	2	2	13	7	2	3	3	-	20	12
Madroño (El)	-	-	-	-	-	-	-	-	0	0
Mairena del Alcor	14	11	36	51	24	22	10	4	84	88
Mairena del Aljarafe	69	41	192	193	104	68	15	16	380	318
Marchena	7	11	38	35	16	7	9	10	70	63
Marinaleda	-	-	1	9	4	3	3	4	8	16
Martín de la Jara	-	-	12	5	12	2	1	2	25	9
Molares (Los)	3	5	9	16	9	12	-	-	21	33
Montellano	4	6	17	12	20	11	4	4	45	33
Morón de la Frontera	17	21	64	80	43	39	8	16	132	156
Navas de la Concepción (Las)	1	-	4	1	2	-	-	-	7	1
Olivares	5	9	18	29	11	13	4	1	38	52
Osuna	10	15	29	45	27	19	4	4	70	83
Palacios y Villafranca (Los)	26	18	77	81	28	17	10	2	141	118
Palmar de Troya (El)	2	1	3	4	2	3	-	-	7	8
Palomares del Río	5	5	25	29	12	16	5	2	47	52
Paradas	-	-	15	12	4	3	1	3	20	18
Pedraera	4	6	9	23	12	10	1	1	26	40
Pedroso (El)	-	1	-	5	6	3	-	-	6	9
Peñaflor	7	5	7	11	6	7	5	2	25	25
Pilas	11	6	22	39	14	12	6	2	53	59
Pruna	-	-	4	2	1	3	1	-	6	5
Puebla de Cazalla (La)	12	5	54	39	36	22	21	10	123	76
Puebla de los Infantes (La)	5	-	8	6	8	2	7	5	28	13
Puebla del Río (La)	8	4	23	18	16	11	5	-	52	33
Real de la Jara (El)	2	2	9	7	3	-	1	2	15	11
Rinconada (La)	31	26	78	96	47	44	8	10	164	176
Roda de Andalucía (La)	5	-	10	3	8	1	4	-	27	4
Ronquillo (El)	2	5	2	4	7	1	5	1	16	11
Rubio (El)	3	3	12	11	8	5	2	4	25	23
Salteras	2	8	10	18	9	5	3	-	24	31
San Juan de Aznalfarache	26	34	85	87	43	49	12	9	166	179
San Nicolás del Puerto	-	-	3	2	2	1	-	1	5	4
Sanlúcar la Mayor	19	13	39	40	27	27	7	3	92	83
Santiponce	5	5	24	17	11	7	1	1	41	30
Saucejo (El)	5	8	11	11	5	2	4	2	25	23
Sevilla	514	481	2.559	2.640	1.153	1.080	296	257	4.522	4.458
Tocina	4	3	20	16	16	17	7	2	47	38
Tomares	29	9	107	97	56	42	14	8	206	156
Umbrete	5	6	18	16	12	15	5	1	40	38
Utrera	39	36	149	131	83	68	28	16	299	251
Valencina de la Concepción	7	2	14	30	10	9	3	-	34	41
Villamanrique de la Condesa	11	2	16	9	5	4	-	-	32	15
Villanueva de San Juan	1	-	3	3	2	6	1	5	7	14
Villanueva del Ariscal	3	6	8	15	6	8	1	1	18	30
Villanueva del Río y Minas	5	6	18	17	12	11	11	12	46	46
Villaverde del Río	5	6	10	17	8	7	3	1	26	31
Viso del Alcor (El)	8	4	35	27	11	9	4	1	58	41
<b>Total</b>	<b>1.530</b>	<b>1.250</b>	<b>5.665</b>	<b>6.024</b>	<b>3.006</b>	<b>2.617</b>	<b>813</b>	<b>641</b>	<b>11.014</b>	<b>10.532</b>

## 2.4.6. Migraciones con el extranjero según sexo. 2019-2021

Municipio	2019				2020				2021			
	Hombres		Mujeres		Hombres		Mujeres		Hombres		Mujeres	
	Inmig.	Emig.	Inmig.	Emig.	Inmig.	Emig.	Inmig.	Emig.	Inmig.	Emig.	Inmig.	Emig.
Aguadulce	9	2	11	2	8	-	10	2	1	1	6	1
Alanís	1	3	3	1	-	2	1	1	2	-	1	-
Albaida del Aljarafe	3	-	8	-	2	-	4	2	2	1	7	1
Alcalá de Guadaíra	99	45	116	40	91	22	88	38	100	35	106	38
Alcalá del Río	24	7	29	6	11	6	14	9	19	34	17	31
Alcolea del Río	3	1	4	2	-	2	-	-	-	-	2	-
Algaba (La)	37	7	36	2	19	7	17	7	11	10	11	9
Algámitas	3	-	3	1	1	-	6	1	4	1	7	-
Almadén de la Plata	2	-	4	-	1	-	2	-	5	1	8	-
Almensilla	17	4	18	5	12	3	11	3	8	2	7	5
Arahal	4	3	20	41	11	3	22	4	43	5	17	4
Aznalcázar	33	16	21	3	18	11	17	10	14	7	24	5
Aznalcóllar	12	2	20	-	1	4	5	2	7	3	6	2
Badolatosa	7	1	3	1	7	1	11	-	4	3	6	1
Benacazón	12	6	17	7	2	4	7	4	7	4	16	7
Bollullos de la Mitación	40	37	45	35	19	25	33	23	32	32	36	32
Bormujos	79	20	88	28	39	21	54	21	47	76	39	72
Brenes	52	33	45	29	52	58	33	37	71	59	45	44
Burguillos	32	7	32	6	14	9	16	2	36	26	20	20
Cabezas de San Juan (Las)	18	7	9	7	21	5	9	1	41	14	13	5
Camas	98	22	102	13	56	11	47	9	57	81	70	67
Campana (La)	6	2	7	-	3	5	1	3	5	2	6	4
Cantillana	60	52	51	29	57	33	51	18	30	47	27	37
Cañada Rosal	7	-	10	-	3	1	2	1	-	4	-	3
Carmona	72	20	78	19	44	17	41	17	56	38	46	25
Carrión de los Céspedes	9	4	11	1	4	3	4	5	2	1	-	2
Casariche	5	3	6	2	2	3	7	1	7	19	8	16
Castilblanco de los Arroyos	10	2	7	2	5	2	5	2	6	2	12	2
Castilleja de Guzmán	2	4	1	5	5	3	2	24	3	4	3	3
Castilleja de la Cuesta	46	17	74	19	35	8	37	16	39	17	43	17
Castilleja del Campo	4	-	2	1	-	-	1	-	3	-	1	2
Castillo de las Guardas (El)	27	1	5	2	4	2	10	1	9	-	4	-
Cazalla de la Sierra	3	1	10	-	10	3	13	-	9	2	6	2
Constantina	6	4	5	4	6	3	5	6	4	3	5	4
Coria del Río	83	18	106	28	50	33	55	37	55	23	67	16
Coripe	1	1	1	-	1	-	2	-	-	2	1	1
Coronil (El)	7	-	8	1	5	1	1	1	16	4	19	1
Corrales (Los)	8	1	7	5	7	2	10	3	14	5	10	5
Cuervo de Sevilla (El)	21	4	11	5	10	2	4	1	15	37	16	33
Dos Hermanas	296	147	331	134	184	62	202	53	234	293	229	291
Écija	48	21	80	12	60	13	75	14	71	12	73	21
Espartinas	67	38	69	32	90	42	64	20	152	35	62	31
Estepa	21	9	36	9	19	12	15	10	26	29	28	20
Fuentes de Andalucía	10	3	13	3	5	1	2	3	8	3	11	4
Garrobo (El)	-	-	-	-	-	-	1	-	2	3	-	4
Gelves	16	10	23	17	20	7	20	9	18	16	26	25
Gerena	16	6	27	9	5	5	9	10	6	6	6	5
Gilena	4	-1	6	-	2	1	4	-	2	1	1	2
Gines	31	8	38	20	26	12	20	8	27	6	17	9
Guadalcanal	-	-1	1	-	4	-	6	1	1	-	2	2
Guillena	46	7	48	22	14	5	24	6	34	13	33	14
Herrera	19	1	11	7	3	2	3	2	20	3	18	3
Huévar del Aljarafe	3	1	6	1	5	3	6	1	3	3	5	1

## 2.4.6. Migraciones con el extranjero según sexo. 2019-2021

Municipio	2019				2020				2021			
	Hombres		Mujeres		Hombres		Mujeres		Hombres		Mujeres	
	Inmig.	Emig.	Inmig.	Emig.	Inmig.	Emig.	Inmig.	Emig.	Inmig.	Emig.	Inmig.	Emig.
Isla Mayor	6	5	10	5	5	4	8	1	1	4	6	6
Lantejuela	1	1	2	-	4	-	5	-	1	-	4	1
Lebrija	24	14	36	7	39	13	32	10	34	31	37	25
Lora de Estepa	-	1	3	-	1	-	2	-	1	-	2	2
Lora del Río	37	26	22	16	15	18	14	17	19	25	20	22
Luisiana (La)	4	3	8	5	19	-	7	2	4	-	4	4
Madroño (El)	-	-	-	-	-	-	1	-	-	-	-	-
Mairena del Alcor	64	10	46	5	24	12	32	7	24	18	31	22
Mairena del Aljarafe	144	100	162	80	112	61	144	73	112	104	151	107
Marchena	20	5	32	11	14	4	24	5	21	14	23	13
Marinaleda	1	-	1	-	1	1	2	2	3	-	1	2
Martín de la Jara	4	1	10	2	4	1	7	1	1	1	1	-
Molares (Los)	5	-	3	-	2	-	2	-	5	1	3	-
Montellano	11	1	12	1	4	2	9	7	1	3	4	4
Morón de la Frontera	63	35	58	18	23	23	27	24	25	37	32	31
Navas de la Concepción (Las)	-	1	-	-	-	-	-	-	-	-	1	-
Olivares	17	12	31	14	15	5	13	13	17	3	17	4
Osuna	26	11	50	14	19	5	27	5	12	9	16	12
Palacios y Villafranca (Los)	79	13	55	13	23	24	36	12	30	37	24	42
Palmar de Troya (El)	4	2	4	-	2	1	4	-	7	1	9	-
Palomares del Río	20	9	27	10	16	7	9	8	11	8	15	11
Paradas	3	9	5	14	-	-	1	1	3	3	3	2
Pedraera	3	3	7	2	8	2	15	3	9	1	6	3
Pedroso (El)	1	-	-	1	3	1	2	4	-	1	2	-
Peñaflor	5	1	6	1	6	-	7	-	4	1	-	3
Pilas	57	14	62	11	21	8	32	14	34	9	42	9
Pruna	8	-	9	1	1	-	11	2	4	-	6	1
Puebla de Cazalla (La)	19	10	15	12	19	13	12	6	20	24	13	14
Puebla de los Infantes (La)	1	1	4	1	2	-	2	-	1	2	2	1
Puebla del Río (La)	35	15	48	13	11	20	18	21	22	36	20	19
Real de la Jara (El)	-	3	5	-	-	2	2	1	2	2	3	3
Rinconada (La)	129	18	121	27	149	13	103	15	356	23	58	15
Roda de Andalucía (La)	8	-	4	-	8	1	8	-	6	8	7	7
Ronquillo (El)	1	-	4	-	2	1	-	-	-	-	2	1
Rubio (El)	5	2	6	1	3	1	11	1	4	6	6	4
Salteras	14	6	14	7	8	6	8	10	8	3	17	4
San Juan de Aznalfarache	129	45	145	49	96	21	122	18	122	37	108	39
San Nicolás del Puerto	-	-	-	-	-	1	-	-	1	1	-	-
Sanlúcar la Mayor	52	18	61	13	21	19	22	20	24	31	34	31
Santiponce	25	6	27	6	6	8	10	6	6	8	11	3
Saucejo (El)	5	6	5	3	11	6	14	3	11	3	7	5
Sevilla	4.042	1.313	4.335	1.340	2.663	1.896	2.931	1.797	3.574	2.218	3.284	2.105
Tocina	24	4	18	4	28	3	28	1	9	12	14	16
Tomares	89	23	86	31	46	18	40	17	49	29	51	23
Umbrete	29	8	24	15	10	7	18	7	8	5	16	3
Utrera	78	60	96	51	58	18	79	23	79	46	70	40
Valencina de la Concepción	22	11	23	11	22	5	13	2	13	6	17	6
Villamanrique de la Condesa	32	33	42	38	22	25	2	28	20	19	30	16
Villanueva de San Juan	1	-	1	-	3	-	53	-	1	-	1	3
Villanueva del Ariscal	3	9	13	5	7	10	10	6	5	4	6	5
Villanueva del Río y Minas	4	2	7	2	13	1	12	-	6	2	6	1
Villaverde del Río	29	17	32	22	13	24	17	26	9	23	9	26
Viso del Alcor (El)	30	13	35	12	11	8	17	6	26	13	24	11
<b>Total</b>	<b>6.952</b>	<b>2.528</b>	<b>7.555</b>	<b>2.485</b>	<b>4.686</b>	<b>2.799</b>	<b>5.107</b>	<b>2.674</b>	<b>6.153</b>	<b>3.900</b>	<b>5.525</b>	<b>3.676</b>

## 2.4.7. Migraciones con el extranjero por grupos de edad. 2021

Municipio	Menores de 16 años		De 16 a 39 años		De 40 a 64 años		De 65 y más años		Total	
	Inmig.	Emig.	Inmig.	Emig.	Inmig.	Emig.	Inmig.	Emig.	Inmig.	Emig.
Aguadulce	2	-	3	1	2	1	-	-	7	2
Alanís	1	-	-	-	2	-	-	-	3	0
Albaida del Aljarafe	3	-	6	1	-	1	-	-	9	2
Alcalá de Guadaíra	51	18	101	38	48	15	6	2	206	73
Alcalá del Río	8	6	21	34	7	23	-	2	36	65
Alcolea del Río	-	-	-	-	2	-	-	-	2	0
Algaba (La)	3	4	13	5	4	8	2	2	22	19
Algámitas	4	-	2	1	5	-	-	-	11	1
Almadén de la Plata	-	-	9	1	4	-	-	-	13	1
Almensilla	4	2	9	4	2	1	-	-	15	7
Arahal	2	2	47	4	9	3	2	-	60	9
Aznalcázar	9	2	11	5	15	4	3	1	38	12
Aznalcóllar	4	2	8	2	1	1	-	-	13	5
Badolatosa	4	-	4	2	2	2	-	-	10	4
Benacazón	8	1	11	6	4	4	-	-	23	11
Bollullos de la Mitación	13	7	33	35	19	20	3	2	68	64
Bormujos	12	22	51	63	19	55	4	8	86	148
Brenes	16	14	67	54	31	32	2	3	116	103
Burguillos	10	6	28	23	15	14	3	3	56	46
Cabezas de San Juan (Las)	3	1	41	8	6	7	4	3	54	19
Camas	15	25	70	72	37	46	5	5	127	148
Campana (La)	1	-	5	6	3	-	2	-	11	6
Cantillana	10	18	31	42	15	23	1	1	57	84
Cañada Rosal	-	3	-	4	-	-	-	-	0	7
Carmona	18	8	43	31	31	19	10	5	102	63
Carrión de los Céspedes	-	-	2	3	-	-	-	-	2	3
Casariche	-	4	11	19	3	9	1	3	15	35
Castilblanco de los Arroyos	1	1	13	-	4	2	-	1	18	4
Castilleja de Guzmán	-	-	4	1	2	6	-	-	6	7
Castilleja de la Cuesta	15	11	40	14	24	8	3	1	82	34
Castilleja del Campo	-	-	2	2	2	-	-	-	4	2
Castillo de las Guardas (El)	-	-	9	-	2	-	2	-	13	0
Cazalla de la Sierra	4	-	7	2	4	-	-	2	15	4
Constantina	-	2	7	3	1	2	1	-	9	7
Coria del Río	22	4	62	18	33	11	5	6	122	39
Coripe	-	-	-	3	1	-	-	-	1	3
Coronil (El)	15	2	15	1	5	2	-	-	35	5
Corrales (Los)	2	1	12	5	7	3	3	1	24	10
Cuervo de Sevilla (El)	10	16	14	36	5	15	2	3	31	70
Dos Hermanas	84	77	242	283	118	195	19	29	463	584
Écija	22	4	100	16	21	11	1	2	144	33
Espartinas	33	7	141	33	34	23	6	3	214	66
Estepa	8	2	33	25	12	19	1	3	54	49
Fuentes de Andalucía	1	-	10	1	7	6	1	-	19	7
Garrobo (El)	-	-	1	5	1	2	-	-	2	7
Gelves	9	8	25	17	7	10	3	6	44	41
Gerena	3	1	3	6	6	4	-	-	12	11
Gilena	-	-	3	1	-	2	-	-	3	3
Gines	10	1	25	10	8	4	1	-	44	15
Guadalcanal	1	-	2	1	-	1	-	-	3	2
Guillena	12	4	29	17	20	6	6	-	67	27
Herrera	9	-	20	4	8	2	1	-	38	6
Huévar del Aljarafe	1	-	3	3	4	-	-	1	8	4

## 2.4.7. Migraciones con el extranjero por grupos de edad. 2021

Municipio	Menores de 16 años		De 16 a 39 años		De 40 a 64 años		De 65 y más años		Total	
	Inmig.	Emig.	Inmig.	Emig.	Inmig.	Emig.	Inmig.	Emig.	Inmig.	Emig.
Isla Mayor	-	-	4	7	3	3	-	-	7	10
Lantejuela	-	-	3	-	2	1	-	-	5	1
Lebrija	14	2	33	31	20	18	4	5	71	56
Lora de Estepa	-	-	1	1	2	-	-	1	3	2
Lora del Río	7	5	22	26	7	16	3	-	39	47
Luisiana (La)	2	-	3	3	3	-	-	1	8	4
Madroño (El)	-	-	-	-	-	-	-	-	0	0
Mairena del Alcor	9	1	26	21	17	14	3	4	55	40
Mairena del Aljarafe	53	35	125	101	73	62	12	13	263	211
Marchena	5	4	27	12	11	10	1	1	44	27
Marinaleda	-	-	2	2	2	-	-	-	4	2
Martín de la Jara	-	-	-	-	2	1	-	-	2	1
Molares (Los)	3	-	2	1	3	-	-	-	8	1
Montellano	-	1	3	2	2	3	-	1	5	7
Morón de la Frontera	4	14	34	30	16	21	3	3	57	68
Navas de la Concepción (Las)	-	-	1	-	-	-	-	-	1	0
Olivares	8	-	15	3	9	2	2	2	34	7
Osuna	3	2	19	10	4	8	2	1	28	21
Palacios y Villafranca (Los)	3	11	31	37	19	26	1	5	54	79
Palmar de Troya (El)	-	-	10	-	3	-	3	1	16	1
Palomares del Río	6	-	12	9	7	5	1	5	26	19
Paradas	1	-	2	3	3	2	-	-	6	5
Pedraera	8	-	7	3	-	1	-	-	15	4
Pedroso (El)	-	-	2	1	-	-	-	-	2	1
Peñaflor	-	-	3	1	1	3	-	-	4	4
Pilas	10	4	48	8	17	6	1	-	76	18
Pruna	1	-	5	1	3	-	1	-	10	1
Puebla de Cazalla (La)	4	7	18	20	10	10	1	1	33	38
Puebla de los Infantes (La)	1	-	2	2	-	-	-	1	3	3
Puebla del Río (La)	11	5	21	27	10	21	-	2	42	55
Real de la Jara (El)	2	-	2	3	1	1	-	1	5	5
Rinconada (La)	19	1	340	18	50	12	5	7	414	38
Roda de Andalucía (La)	8	4	3	9	2	2	-	-	13	15
Ronquillo (El)	-	-	1	1	-	-	1	-	2	1
Rubio (El)	3	2	1	4	6	4	-	-	10	10
Salteras	3	-	7	5	10	2	5	-	25	7
San Juan de Aznalfarache	38	11	121	41	64	22	7	2	230	76
San Nicolás del Puerto	-	-	1	1	-	-	-	-	1	1
Sanlúcar la Mayor	7	15	28	25	19	18	4	4	58	62
Santiponce	2	-	11	4	2	7	2	-	17	11
Saucejo (El)	3	-	5	1	10	6	-	1	18	8
Sevilla	831	400	4.473	2.360	1.379	1.350	175	213	6.858	4.323
Tocina	1	7	14	16	5	4	3	1	23	28
Tomares	26	4	41	32	24	11	9	5	100	52
Umbrete	2	2	12	4	9	2	1	-	24	8
Utrera	27	21	77	31	35	30	10	4	149	86
Valencina de la Concepción	4	2	17	5	8	5	1	-	30	12
Villamanrique de la Condesa	6	6	22	20	20	9	2	-	50	35
Villanueva de San Juan	-	-	-	1	2	2	-	-	2	3
Villanueva del Ariscal	4	2	3	6	2	-	2	1	11	9
Villanueva del Río y Minas	1	-	4	2	7	1	-	-	12	3
Villaverde del Río	2	6	13	26	3	17	-	-	18	49
Viso del Alcor (El)	15	1	26	11	7	10	2	2	50	24
<b>Total</b>	<b>1.620</b>	<b>861</b>	<b>7.152</b>	<b>3.959</b>	<b>2.536</b>	<b>2.370</b>	<b>370</b>	<b>386</b>	<b>11.678</b>	<b>7.576</b>



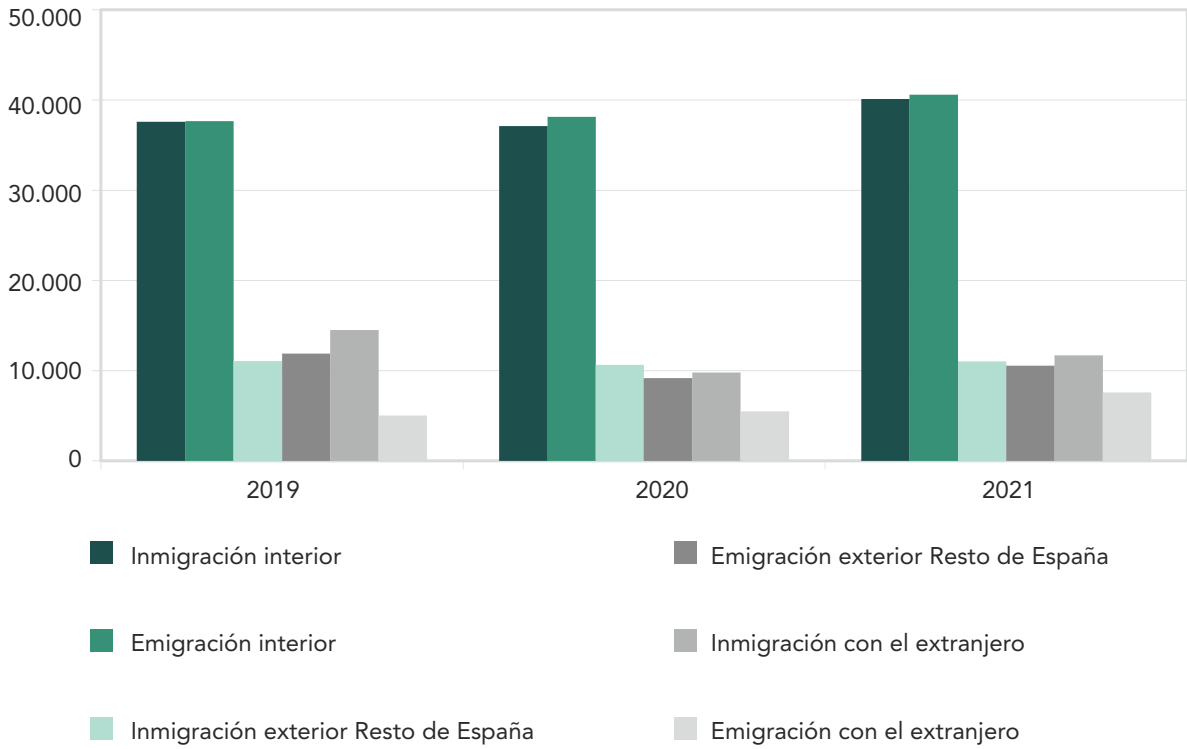
## 2.4.8. Migraciones con el extranjero por nacionalidades. 2021

Municipio	Española		Extranjera		Apátridas		Total	
	Inmig.	Emig.	Inmig.	Emig.	Inmig.	Emig.	Inmig.	Emig.
Aguadulce	-	-	7	2	-	-	7	2
Alanís	-	-	3	-	-	-	3	0
Albaida del Aljarafe	1	1	8	1	-	-	9	2
Alcalá de Guadaíra	57	70	149	3	-	-	206	73
Alcalá del Río	1	2	34	62	1	1	36	65
Alcolea del Río	-	-	2	-	-	-	2	0
Algaba (La)	2	10	20	9	-	-	22	19
Algámitas	1	1	10	-	-	-	11	1
Almadén de la Plata	-	-	13	1	-	-	13	1
Almensilla	5	5	10	2	-	-	15	7
Arahal	5	6	55	3	-	-	60	9
Aznalcázar	4	7	34	5	-	-	38	12
Aznalcóllar	-	4	13	1	-	-	13	5
Badolatosa	3	4	7	-	-	-	10	4
Benacazón	3	3	20	8	-	-	23	11
Bollullos de la Mitación	6	5	62	59	-	-	68	64
Bormujos	12	19	74	127	-	2	86	148
Brenes	1	16	115	87	-	-	116	103
Burguillos	-	10	56	36	-	-	56	46
Cabezas de San Juan (Las)	4	3	50	16	-	-	54	19
Camas	24	19	103	129	-	-	127	148
Campana (La)	2	-	9	6	-	-	11	6
Cantillana	9	2	48	82	-	-	57	84
Cañada Rosal	-	2	-	5	-	-	0	7
Carmona	24	6	78	57	-	-	102	63
Carrión de los Céspedes	-	2	2	1	-	-	2	3
Casariche	-	5	15	30	-	-	15	35
Castilblanco de los Arroyos	3	3	15	1	-	-	18	4
Castilleja de Guzmán	2	6	4	1	-	-	6	7
Castilleja de la Cuesta	19	32	63	2	-	-	82	34
Castilleja del Campo	-	2	4	-	-	-	4	2
Castillo de las Guardas (El)	-	-	13	-	-	-	13	0
Cazalla de la Sierra	1	1	14	3	-	-	15	4
Constantina	1	2	8	5	-	-	9	7
Coria del Río	20	21	102	18	-	-	122	39
Coripe	-	-	1	3	-	-	1	3
Coronil (El)	2	4	33	1	-	-	35	5
Corrales (Los)	2	-	22	10	-	-	24	10
Cuervo de Sevilla (El)	4	5	27	65	-	-	31	70
Dos Hermanas	64	106	399	478	-	-	463	584
Écija	13	20	131	13	-	-	144	33
Espartinas	20	10	194	56	-	-	214	66
Estepa	5	5	48	44	1	-	54	49
Fuentes de Andalucía	5	2	14	5	-	-	19	7
Garrobo (El)	-	-	2	7	-	-	2	7
Gelves	14	12	30	29	-	-	44	41
Gerena	2	1	10	10	-	-	12	11
Gilena	-	-	3	3	-	-	3	3
Gines	6	13	38	2	-	-	44	15
Guadalcanal	-	1	3	1	-	-	3	2
Guillena	11	4	56	23	-	-	67	27
Herrera	5	2	32	4	1	-	38	6
Huévar del Aljarafe	2	4	6	-	-	-	8	4

## 2.4.8. Migraciones con el extranjero por nacionalidades. 2021

Municipio	Española		Extranjera		Apátridas		Total	
	Inmig.	Emig.	Inmig.	Emig.	Inmig.	Emig.	Inmig.	Emig.
Isla Mayor	-	3	7	7	-	-	7	10
Lantejuela	-	-	5	1	-	-	5	1
Lebrija	12	20	59	36	-	-	71	56
Lora de Estepa	-	1	3	1	-	-	3	2
Lora del Río	7	9	32	38	-	-	39	47
Luisiana (La)	1	1	7	3	-	-	8	4
Madroño (El)	-	-	-	-	-	-	0	0
Mairena del Alcor	5	20	50	20	-	-	55	40
Mairena del Aljarafe	67	73	196	138	-	-	263	211
Marchena	1	11	43	16	-	-	44	27
Marinaleda	1	2	3	-	-	-	4	2
Martín de la Jara	1	1	1	-	-	-	2	1
Molares (Los)	1	1	7	-	-	-	8	1
Montellano	-	2	5	5	-	-	5	7
Morón de la Frontera	3	12	54	56	-	-	57	68
Navas de la Concepción (Las)	1	-	-	-	-	-	1	0
Olivares	7	2	27	5	-	-	34	7
Osuna	2	7	26	14	-	-	28	21
Palacios y Villafranca (Los)	9	6	45	73	-	-	54	79
Palmar de Troya (El)	-	-	16	1	-	-	16	1
Palomares del Río	9	12	16	7	1	-	26	19
Paradas	1	3	4	2	1	-	6	5
Pedraera	-	1	15	3	-	-	15	4
Pedroso (El)	-	1	2	-	-	-	2	1
Peñaflor	2	1	2	3	-	-	4	4
Pilas	1	5	75	13	-	-	76	18
Pruna	3	1	7	-	-	-	10	1
Puebla de Cazalla (La)	3	4	30	34	-	-	33	38
Puebla de los Infantes (La)	2	3	1	-	-	-	3	3
Puebla del Río (La)	1	8	40	42	1	5	42	55
Real de la Jara (El)	-	-	5	5	-	-	5	5
Rinconada (La)	15	20	398	18	1	-	414	38
Roda de Andalucía (La)	2	-	11	15	-	-	13	15
Ronquillo (El)	-	1	2	-	-	-	2	1
Rubio (El)	3	1	7	9	-	-	10	10
Salteras	4	4	21	3	-	-	25	7
San Juan de Aznalfarache	26	43	204	33	-	-	230	76
San Nicolás del Puerto	1	1	-	-	-	-	1	1
Sanlúcar la Mayor	6	7	51	55	1	-	58	62
Santiponce	2	4	15	7	-	-	17	11
Saucejo (El)	4	1	14	7	-	-	18	8
Sevilla	822	686	6.033	3.635	3	2	6.858	4.323
Tocina	7	4	16	24	-	-	23	28
Tomares	35	35	65	17	-	-	100	52
Umbrete	2	6	22	2	-	-	24	8
Utrera	28	41	121	45	-	-	149	86
Valencina de la Concepción	7	3	23	9	-	-	30	12
Villamanrique de la Condesa	1	-	49	35	-	-	50	35
Villanueva de San Juan	-	-	2	3	-	-	2	3
Villanueva del Ariscal	1	7	9	2	1	-	11	9
Villanueva del Río y Minas	4	3	8	-	-	-	12	3
Villaverde del Río	-	1	18	48	-	-	18	49
Viso del Alcor (El)	7	5	43	19	-	-	50	24
<b>Total</b>	<b>1.482</b>	<b>1.541</b>	<b>10.184</b>	<b>6.025</b>	<b>12</b>	<b>10</b>	<b>11.678</b>	<b>7.576</b>

### 2.4. Movimientos Migratorios de la población



	2019	2020	2021
<b>Inmigración interior</b>	37.589	37.111	40.106
<b>Emigración interior</b>	37.665	38.153	40.587
<b>Inmigración exterior Resto de España</b>	11.080	10.628	11.014
<b>Emigración exterior Resto de España</b>	11.895	9.154	10.532
<b>Inmigración con el extranjero</b>	14.507	9.793	11.678
<b>Emigración con el extranjero</b>	5.013	5.473	7.576



## **CAPÍTULO 3**

### **ACTIVIDAD ECONÓMICA**

- 3.1. AGRICULTURA Y GANADERÍA
- 3.2. COMERCIO E INDUSTRIA
- 3.3. RENTA Y FINANZAS
- 3.4. PRESUPUESTOS  
MUNICIPALES
- 3.5. PRECIOS Y CONSUMO DE  
ENERGÍA

## 3.1. AGRICULTURA Y GANADERÍA

- 3.1.1. Distribución general de la tierra por aprovechamiento. 2021
- 3.1.2. Superficie de cultivos herbáceos por tipo de riego. 2021
- 3.1.3. Superficie de cultivos leñosos por tipo de riego. 2021
- 3.1.4. Número de industrias agrarias inscritas en el Registro General (RIA). 2022
- 3.1.5. Ayudas FEAGA. 2022
- 3.1.6. Ayudas FEADER. 2022
- 3.1.7. Trabajadores eventuales agrarios subsidiados por sexo. 2022
- 3.1.8. Superficie declarada en ayudas de la PAC. 2022
- 3.1.9. Número de unidades productivas apícolas inscritas en el SIGGAN. 2022
- 3.1.10. Número de unidades productivas de aves inscritas en el SIGGAN. 2022
- 3.1.11. Número de unidades productivas de ganado equino inscritas en el SIGGAN. 2022
- 3.1.12. Número de unidades productivas de ganado porcino inscritas en el SIGGAN. 2022
- 3.1.13. Número de unidades productivas de ganado ovino y caprino inscritas en el SIGGAN. 2022
- 3.1.14. Número de unidades productivas de ganado bovino inscritas en el SIGGAN. 2022
- 3.1.15. Indicadores agrarios

### NOTAS:

Según el aprovechamiento que se dé a las tierras, se distingue:

**Barbechos y otras tierras no ocupadas:** se incluyen todas las tierras de cultivo en descanso o no ocupadas durante el año por cualquier motivo, aunque hayan sido aprovechadas como pastos para el ganado.

**Cultivos herbáceos:** son cultivos temporales (las tierras que dan dos cosechas se toman en cuenta una sola vez), las praderas temporales para siega o pastoreo, y las tierras dedicadas a huertas (incluidos los cultivos de invernadero).

**Cultivos leñosos:** son cultivos que ocupan el terreno durante largos periodos y no necesitan ser replantados después de cada cosecha. Incluye tierras ocupadas por árboles frutales, nogales y árboles de fruto seco, olivos, vides, etc., pero excluye la tierra dedicada a árboles para la producción de leña o madera.

**Prados naturales:** se trata de terrenos con cubierta herbácea natural (no sembrados), cuyo aprovechamiento no finaliza al recolectarse o ser aprovechado por el

ganado, sino que continúa durante un periodo indefinido de años. El prado requiere humedad y admite la posibilidad de un aprovechamiento por siega. Ocasionalmente, pueden tener árboles forestales cuyas copas cubran menos del 5 por 100 de la superficie del suelo, o matorral (tojo, jara, lentisco) que cubra menos del 20 por 100 de la superficie.

**Pastizales:** se diferencian de los prados naturales en que se dan en climas más secos, no siendo susceptibles de aprovechamiento por siega.

**Monte maderable:** todo terreno con una cubierta forestal, es decir, con árboles cuyas copas cubren más del 20 por 100 de la superficie del suelo, que se utiliza para producción de madera o mejora del medio ambiente, y en el que el pastoreo está más o menos limitado. Se incluyen también las superficies temporalmente rasas por corta o quemas, así como las zonas repobladas para fines forestales, aunque la densidad de las copas sea inferior al 20 por 100. Comprende los terrenos cubiertos de pinos, abetos, chopos, hayas, castaños, robles, eucaliptos y otros árboles destinados a la producción de madera.

**Monte abierto:** terreno con arbolado adulto cuyas copas cubren del 5 al 20 por ciento de la superficie, y que se utiliza principalmente para pastoreo. Según las especies, se realizan aprovechamientos de montanera. Puede labrarse en alternativas generalmente largas, con la doble finalidad de obtener una cosecha y mantener limpio el suelo de matorral. Comprende las dehesas de pasto y arbolado con encinas, alcornoques, quejigo, rebollo y otros árboles.

**Monte leñoso:** terreno con árboles de porte achaparrado, procedentes de brote de capa o raíz, con matorral o maleza formado por especies inferiores que cubren más del 20 por 100 de la superficie, y cuyo aprovechamiento es para leña o pastoreo. Comprende los terrenos con chaparros, encina, roble, etc., con matas de jara, tojo, lentisco, aulaga, brezo, etc.

**Erial a Pastos:** terreno raso con pastos accidentales que normalmente no llega a poder mantener diez kilos de peso vivo por hectárea y año.

**Espartizal:** terreno con población de esparto, con producción o no. Circunstancialmente puede ser objeto de algunos cuidados culturales para incrementar la producción.

**Terrenos improductivos:** son los que, aún encontrándose dentro de las superficies agrícolas, no son susceptibles de ningún aprovechamiento, ni siquiera para pastos (desiertos, pedregales, torrenteras, cumbres nevadas, etc.).

**Superficies no agrícolas:** son las superficies destinadas a otros usos tales como poblaciones, edificaciones, caminos, carreteras, vías férreas, zonas industriales, fines militares, etc.

**Ríos y lagos:** comprende todas las extensiones correspondientes a lagos, lagunas, pantanos, charcas, canales y ríos, normalmente ocupados por agua, estén o

no en alguna época secos o a más bajo nivel. Estas extensiones se consignan al máximo nivel normal.

La PAC es una política común para todos los países de la Unión Europea (UE). Se gestiona y financia a escala europea mediante los recursos del presupuesto de la UE. La PAC se financia a través de dos fondos englobados en el presupuesto de la UE:

- El Fondo Europeo Agrícola de Garantía (FEAGA), que ofrece ayudas directas y financia medidas de mercado
- El Fondo Europeo Agrícola de Desarrollo Rural (FEADER), que financia el desarrollo rural.

Cada país de la UE gestiona los pagos de la PAC y publica los datos de los beneficiarios de acuerdo con la normativa de la UE sobre transparencia.

La última reforma de la PAC finalizó en diciembre de 2021, con la publicación de los Reglamentos sobre Planes Estratégicos de la PAC, de financiación, la gestión y el seguimiento de la PAC, y sobre la organización común de mercados de los productos agrarios. La nueva PAC, que se aplicará de 2023 a 2027, conserva los elementos esenciales de la PAC anterior, pero pasa a ser una política orientada a la consecución de resultados concretos, vinculados a tres objetivos generales:

- A) Fomentar un sector agrícola inteligente, competitivo, resiliente y diversificado que garantice la seguridad alimentaria a largo plazo
- B) Apoyar y reforzar la protección del medio ambiente, incluida la biodiversidad, y la acción por el clima y contribuir a alcanzar los objetivos medioambientales y climáticos de la Unión, entre ellos los compromisos contraídos en virtud del Acuerdo de París.

### C) Fortalecer el tejido socioeconómico de las zonas rurales.

El 31 de agosto de 2022 la Comisión Europea aprobó el Plan Estratégico de la PAC de España. En este plan se realiza un análisis de las necesidades del sector agrario y del medio rural en su conjunto, para responder mejor a los retos presentes y futuros, como el cambio climático o el relevo generacional, sin dejar de apoyar a los agricultores para conseguir un sector agrícola sostenible y competitivo.

**La Oficina Comarcal Agraria (O.C.A.)** es la representación de la Delegación Provincial de Agricultura y Pesca en las distintas comarcas de la provincia. En algunos casos la O.C.A. a la que pertenecen algunos municipios no se corresponde con la comarca a la que pertenecen éstos.

El subsidio agrario es una prestación por desempleo de las personas trabajadoras eventuales del Sistema Especial para Trabajadores por Cuenta Ajena Agrarios de la Seguridad Social.

Hay dos tipos de subsidio por desempleo como medidas de protección:

1. Subsidio agrícola a favor de las personas trabajadoras eventuales del Sistema Especial para Trabajadores por Cuenta Ajena Agrarios de la Seguridad Social.

2. Subsidio especial agrícola a favor de las personas trabajadoras eventuales del Sistema Especial para Trabajadores por Cuenta Ajena Agrarios de la Seguridad Social mayores de 52 años.

El número de explotaciones apícolas, de aves, de equinos, de porcino, de ovino-caprino y de bovino hacen referencia a aquellas inscritas en el SIGGAN (Sistema de Identificación y Gestión Ganadera).

Se considera una **unidad productiva** a la parte de una explotación ganadera dedicada a una especie animal en concreto. Las explotaciones ganaderas deben inscribirse obligadamente en el Registro de explotaciones ganaderas ubicadas en el ámbito territorial de la Comunidad Autónoma de Andalucía.

#### FUENTES:

- 3.1.1. Instituto de Estadística y Cartografía de Andalucía. Consejería de Economía, Hacienda y Fondos Europeos. Junta de Andalucía
- 3.1.2. Consejería de Agricultura, Pesca, Agua y Desarrollo Rural. Junta de Andalucía
- 3.1.3. Consejería de Agricultura, Pesca, Agua y Desarrollo Rural. Junta de Andalucía
- 3.1.4. Consejería de Agricultura, Pesca, Agua y Desarrollo Rural. Junta de Andalucía
- 3.1.5. Consejería de Agricultura, Pesca, Agua y Desarrollo Rural. Junta de Andalucía
- 3.1.6. Consejería de Agricultura, Pesca, Agua y Desarrollo Rural. Junta de Andalucía
- 3.1.7. Instituto de Estadística y Cartografía de Andalucía. Consejería de Economía, Hacienda y Fondos Europeos. Junta de Andalucía
- 3.1.8. Consejería de Agricultura, Pesca, Agua y Desarrollo Rural. Junta de Andalucía
- 3.1.9. Consejería de Agricultura, Pesca, Agua, y Desarrollo Rural. Junta de Andalucía
- 3.1.10. Consejería de Agricultura, Pesca, Agua, y Desarrollo Rural. Junta de Andalucía
- 3.1.11. Consejería de Agricultura, Pesca, Agua, y Desarrollo Rural. Junta de Andalucía
- 3.1.12. Consejería de Agricultura, Pesca, Agua, y Desarrollo Rural. Junta de Andalucía
- 3.1.13. Consejería de Agricultura, Pesca, Agua, y Desarrollo Rural. Junta de Andalucía
- 3.1.14. Consejería de Agricultura, Pesca, Agua, y Desarrollo Rural. Junta de Andalucía
- 3.1.15. Prodetur, MP S.A.U. Diputación de Sevilla

## 3.1.1. Distribución general de la tierra por aprovechamiento (Has.). 2021

Municipio	Tierras ocupadas por cultivos herbáceos	Barbechos y otras tierras no ocupadas	Tierras ocupadas por cultivos leñosos	Prados naturales	Pastizales	Erial a pastos	Monte maderable
Aguadulce	69	10	1.007	-	4	-	0
Alanís	163	47	1.642	-	4.061	-	713
Albaida del Aljarafe	-	-	-	-	-	-	-
Alcalá de Guadaíra	14.763	1.874	4.317	-	503	-	275
Alcalá del Río	3.289	247	2.775	-	120	-	144
Alcolea del Río	658	92	3.011	-	20	-	365
Algaba (La)	179	37	1.106	-	7	-	5
Algámitas	100	21	1.201	-	156	-	65
Almadén de la Plata	219	5	384	-	2.634	-	6.684
Almensilla	-	-	-	-	-	-	-
Arahal	7.707	629	8.618	-	48	-	41
Aznalcázar	-	-	-	-	-	-	-
Aznalcóllar	-	-	-	-	-	-	-
Badolatosa	98	38	3.396	-	71	-	568
Benacazón	-	-	-	-	-	-	-
Bollullos de la Mitación	-	-	-	-	-	-	-
Bormujos	-	-	-	-	-	-	-
Brenes	448	25	1.151	-	5	-	0
Burguillos	901	233	1.403	-	150	-	153
Cabezas de San Juan (Las)	14.861	2.249	1.750	-	152	-	184
Camas	-	-	-	-	-	-	-
Campana (La)	6.571	461	3.875	-	6	-	17
Cantillana	2.470	358	3.435	-	652	-	611
Cañada Rosal	1.800	49	460	-	0	-	0
Carmona	59.876	4.527	12.043	-	449	-	126
Carrión de los Céspedes	-	-	-	-	-	-	-
Casariche	182	34	4.515	-	4	-	2
Castilblanco de los Arroyos	862	1.056	1.102	-	2.984	-	1.759
Castilleja de Guzmán	-	-	-	-	-	-	-
Castilleja de la Cuesta	-	-	-	-	-	-	-
Castilleja del Campo	-	-	-	-	-	-	-
Castillo de las Guardas (El)	-	-	-	-	-	-	-
Cazalla de la Sierra	447	72	4.102	-	3.971	-	3.926
Constantina	816	92	4.507	-	6.242	-	3.034
Coria del Río	-	-	-	-	-	-	-
Coripe	559	64	700	-	450	-	483
Coronil (El)	7.305	306	672	-	10	-	10
Corrales (Los)	620	205	2.982	-	672	-	476
Cuervo de Sevilla (El)	1.801	130	417	-	15	-	7
Dos Hermanas	5.976	1.068	2.928	-	150	-	106
Écija	59.265	3.023	29.510	-	66	-	112
Espartinas	-	-	-	-	-	-	-
Estepa	1.479	215	14.250	-	129	-	151
Fuentes de Andalucía	10.475	636	2.430	-	18	-	32
Garrobo (El)	-	-	-	-	-	-	-
Gelves	-	-	-	-	-	-	-
Gerena	-	-	-	-	-	-	-
Gilena	71	26	3.416	-	197	-	566
Gines	-	-	-	-	-	-	-
Guadalcanal	1.132	409	4.256	-	6.061	-	1.100
Guillena	3.470	912	1.597	-	1.783	63	984
Herrera	861	177	3.675	-	10	-	3
Huévar del Aljarafe	-	-	-	-	-	-	-



## 3.1.1. Distribución general de la tierra por aprovechamiento (Has.). 2021

Municipio	Tierras ocupadas por cultivos herbáceos	Barbechos y otras tierras no ocupadas	Tierras ocupadas por cultivos leñosos	Prados naturales	Pastizales	Erial a pastos	Monte maderable
Isla Mayor	-	-	-	-	-	-	-
Lantejuela	909	131	501	-	-	-	1
Lebrija	25.140	2.253	2.343	-	311	-	373
Lora de Estepa	1	2	1.132	-	459	-	13
Lora del Río	8.365	696	9.949	-	1.047	-	1.329
Luisiana (La)	3.124	65	706	-	1	-	1
Madroño (El)	-	-	-	-	-	-	-
Mairena del Alcor	4.141	317	1.271	-	20	-	92
Mairena del Aljarafe	-	-	-	-	-	-	-
Marchena	20.158	1.581	12.628	-	75	-	113
Marinaleda	1.468	68	711	-	13	-	0
Martín de la Jara	316	56	3.229	-	171	-	440
Molares (Los)	3.422	213	299	-	-	-	1
Montellano	5.680	709	2.427	-	89	-	425
Morón de la Frontera	14.867	1.560	12.081	-	2.206	-	891
Navas de la Concepción (Las)	59	29	1.354	-	581	-	596
Olivares	-	-	-	-	-	-	-
Osuna	22.192	2.941	24.820	46	1.307	42	1.336
Palacios y Villafranca (Los)	6.573	575	1.234	-	76	-	39
Palmar de Troya (El)	1.935	464	468	-	28	-	8
Palomares del Río	-	-	-	-	-	-	-
Paradas	5.389	398	3.285	-	51	-	44
Pedraera	353	121	4.609	-	63	-	15
Pedroso (El)	1.273	25	985	-	1.676	-	5.986
Peñaflor	1.627	113	3.137	-	143	-	136
Pilas	-	-	-	-	-	-	-
Pruna	905	191	4.851	-	1.645	-	164
Puebla de Cazalla (La)	3.228	501	7.640	-	910	-	691
Puebla de los Infantes (La)	609	31	3.174	-	1.500	-	709
Puebla del Río (La)	-	-	-	-	-	-	-
Real de la Jara (El)	1	2	1	-	795	-	1.270
Rinconada (La)	5.441	713	4.026	-	41	-	30
Roda de Andalucía (La)	647	171	6.047	-	33	-	0
Ronquillo (El)	-	-	-	-	-	-	-
Rubio (El)	698	46	1.118	-	2	-	0
Salteras	-	-	-	-	-	-	-
San Juan de Aznalfarache	-	-	-	-	-	-	-
San Nicolás del Puerto	118	92	202	-	737	-	274
Sanlúcar la Mayor	-	-	-	-	-	-	-
Santiponce	-	-	-	-	-	-	-
Saucejo (El)	1.437	334	4.553	-	711	-	252
Sevilla	2.619	722	686	-	382	-	67
Tocina	444	16	647	-	26	-	15
Tomares	-	-	-	-	-	-	-
Umbrete	-	-	-	-	-	-	-
Utrera	40.670	4.369	9.529	-	1.282	-	802
Valencina de la Concepción	-	-	-	-	-	-	-
Villamanrique de la Condesa	-	-	-	-	-	-	-
Villanueva de San Juan	412	109	824	-	375	-	823
Villanueva del Ariscal	-	-	-	-	-	-	-
Villanueva del Río y Minas	1.581	154	2.900	-	864	63	826
Villaverde del Río	737	51	1.607	-	333	-	17
Viso del Alcor (El)	1.194	96	115	-	9	-	2
<b>Total</b>	<b>397.223</b>	<b>39.242</b>	<b>267.723</b>	<b>46</b>	<b>49.761</b>	<b>105</b>	<b>40.484</b>

## 3.1.1. Distribución general de la tierra por aprovechamiento (Has.). 2021

Municipio	Monte abierto	Monte leñoso	Terreno improductivo	Superficie no agrícola	Ríos y lagos
Aguadulce	0	2	90	137	16
Alanís	15.382	5.266	206	442	189
Albaida del Aljarafe	-	-	-	-	-
Alcalá de Guadaíra	132	184	2.823	3.405	266
Alcalá del Río	80	382	443	378	301
Alcolea del Río	173	105	192	136	203
Algaba (La)	3	10	117	206	118
Algámitas	136	201	75	38	19
Almadén de la Plata	13.037	1.479	244	302	592
Almennisilla	-	-	-	-	-
Arahal	5	39	1.435	897	213
Aznalcázar	-	-	-	-	-
Aznalcóllar	-	-	-	-	-
Badolatosa	45	233	70	115	126
Benacazón	-	-	-	-	-
Bollullos de la Mitación	-	-	-	-	-
Bormujos	-	-	-	-	-
Brenes	-	1	81	290	152
Burguillos	163	832	171	248	61
Cabezas de San Juan (Las)	342	290	2.160	257	122
Camas	-	-	-	-	-
Campana (La)	28	105	397	340	256
Cantillana	1.228	553	531	249	477
Cañada Rosal	0	3	88	176	6
Carmona	142	435	3.095	3.092	1.222
Carrión de los Céspedes	-	-	-	-	-
Casariche	5	103	179	224	20
Castilblanco de los Arroyos	17.986	4.171	327	1.323	759
Castilleja de Guzmán	-	-	-	-	-
Castilleja de la Cuesta	-	-	-	-	-
Castilleja del Campo	-	-	-	-	-
Castillo de las Guardas (El)	-	-	-	-	-
Cazalla de la Sierra	19.994	1.273	373	611	846
Constantina	28.932	2.399	720	680	710
Coria del Río	-	-	-	-	-
Coripe	1.329	1.287	112	48	79
Coronil (El)	6	75	335	247	148
Corrales (Los)	39	1.270	164	141	114
Cuervo de Sevilla (El)	34	95	184	259	19
Dos Hermanas	3	58	2.000	3.381	241
Écija	46	345	2.224	1.853	1.403
Espartinas	-	-	-	-	-
Estepa	1.101	438	405	673	118
Fuentes de Andalucía	14	169	537	517	224
Garrobo (El)	-	-	-	-	-
Gelves	-	-	-	-	-
Gerena	-	-	-	-	-
Gilena	232	215	120	181	51
Gines	-	-	-	-	-
Guadalcanal	12.491	917	257	547	327
Guillena	8.557	2.503	1.139	978	601
Herrera	0	18	139	340	88
Huévar del Aljarafe	-	-	-	-	-

## 3.1.1. Distribución general de la tierra por aprovechamiento (Has.). 2021

Municipio	Monte abierto	Monte leñoso	Terreno improductivo	Superficie no agrícola	Ríos y lagos
Isla Mayor	-	-	-	-	-
Lantejuela	-	2	61	122	13
Lebrija	796	667	1.915	1.488	1.846
Lora de Estepa	1	38	41	109	5
Lora del Río	3.112	1.472	1.354	781	914
Luisiana (La)	1	3	170	194	32
Madroño (El)	-	-	-	-	-
Mairena del Alcor	2	47	317	679	105
Mairena del Aljarafe	-	-	-	-	-
Marchena	17	125	962	971	480
Marinaleda	0	6	68	116	31
Martín de la Jara	63	334	76	107	102
Molares (Los)	12	11	147	147	10
Montellano	447	1.098	260	284	212
Morón de la Frontera	2.906	5.395	1.756	867	464
Navas de la Concepción (Las)	2.947	478	30	173	88
Olivares	-	-	-	-	-
Osuna	820	2.414	839	1.536	817
Palacios y Villafranca (Los)	3	37	733	1.155	522
Palmar de Troya (El)	5	15	200	86	95
Palomares del Río	-	-	-	-	-
Paradas	1.018	13	188	388	88
Pedraera	1	352	216	239	26
Pedroso (El)	15.062	3.750	1.189	513	952
Peñaflor	2.086	177	361	245	235
Pilas	-	-	-	-	-
Pruna	264	1.520	189	179	127
Puebla de Cazalla (La)	654	3.745	469	333	526
Puebla de los Infantes (La)	7.130	788	187	265	973
Puebla del Río (La)	-	-	-	-	-
Real de la Jara (El)	12.555	617	124	180	188
Rinconada (La)	10	52	2.167	901	200
Roda de Andalucía (La)	12	15	295	386	24
Ronquillo (El)	-	-	-	-	-
Rubio (El)	0	3	49	145	19
Salteras	-	-	-	-	-
San Juan de Aznalfarache	-	-	-	-	-
San Nicolás del Puerto	2.617	176	120	130	28
Sanlúcar la Mayor	-	-	-	-	-
Santiponce	-	-	-	-	-
Saucejo (El)	82	1.207	200	222	141
Sevilla	37	40	1.762	7.210	418
Tocina	2	3	131	196	46
Tomares	-	-	-	-	-
Umbrete	-	-	-	-	-
Utrera	1.063	639	2.189	2.637	1.947
Valencina de la Concepción	-	-	-	-	-
Villamanrique de la Condesa	-	-	-	-	-
Villanueva de San Juan	254	455	33	53	127
Villanueva del Ariscal	-	-	-	-	-
Villanueva del Río y Minas	5.960	1.339	584	313	518
Villaverde del Río	697	11	272	157	169
Viso del Alcor (El)	0	8	117	417	22
<b>Total</b>	<b>182.302</b>	<b>52.505</b>	<b>41.208</b>	<b>46.634</b>	<b>22.599</b>

## 3.1.2. Superficie de cultivos herbáceos por tipo de riego (Has.). 2021

Municipio	Cultivos de Secano	Cultivos de Regadío	Total Superficie
Aguadulce	61	8	69
Alanís	158	5	163
Albaida del Aljarafe	-	-	-
Alcalá de Guadaíra	13.074	1.689	14.763
Alcalá del Río	236	3.054	3.289
Alcolea del Río	147	511	658
Algaba (La)	17	160	177
Algámitas	99	1	100
Almadén de la Plata	219	0	219
Almensilla	-	-	-
Arahal	6.885	822	7.707
Aznalcázar	-	-	-
Aznalcóllar	-	-	-
Badolatosa	64	34	98
Benacazón	-	-	-
Bollullos de la Mitación	-	-	-
Bormujos	-	-	-
Brenes	0	448	448
Burguillos	383	517	901
Cabezas de San Juan (Las)	5.091	9.770	14.861
Camas	-	-	-
Campana (La)	6.013	557	6.571
Cantillana	346	2.123	2.470
Cañada Rosal	1.448	351	1.800
Carmona	53.526	6.350	59.876
Carrión de los Céspedes	-	-	-
Casariche	158	23	182
Castilblanco de los Arroyos	785	76	862
Castilleja de Guzmán	-	-	-
Castilleja de la Cuesta	-	-	-
Castilleja del Campo	-	-	-
Castillo de las Guardas (El)	-	-	-
Cazalla de la Sierra	316	131	447
Constantina	676	140	816
Coria del Río	-	-	-
Coripe	559	0	559
Coronil (El)	7.073	232	7.305
Corrales (Los)	609	12	620
Cuervo de Sevilla (El)	1.506	294	1.801
Dos Hermanas	1.465	4.511	5.976
Écija	41.100	18.165	59.265
Espartinas	-	-	-
Estepa	838	641	1.479
Fuentes de Andalucía	10.091	384	10.475
Garrobo (El)	-	-	-
Gelves	-	-	-
Gerena	-	-	-
Gilena	62	9	71
Gines	-	-	-
Guadalcanal	1.017	115	1.132
Guillena	2.125	1.345	3.470
Herrera	417	444	861
Huévar del Aljarafe	-	-	-

## 3.1.2. Superficie de cultivos herbáceos por tipo de riego (Has.). 2021

Municipio	Cultivos de Secano	Cultivos de Regadío	Total Superficie
Isla Mayor	-	-	-
Lantejuela	699	210	909
Lebrija	8.045	17.095	25.140
Lora de Estepa	1	0	1
Lora del Río	3.539	4.826	8.365
Luisiana (La)	2.802	321	3.124
Madroño (El)	-	-	-
Mairena del Alcor	3.974	167	4.141
Mairena del Aljarafe	-	-	-
Marchena	18.701	1.457	20.158
Marinaleda	1.436	32	1.468
Martín de la Jara	240	76	316
Molares (Los)	3.009	413	3.422
Montellano	5.628	52	5.680
Morón de la Frontera	14.278	588	14.867
Navas de la Concepción (Las)	34	25	59
Olivares	-	-	-
Osuna	20.965	1.227	22.192
Palacios y Villafranca (Los)	223	6.350	6.573
Palmar de Troya (El)	1.352	583	1.935
Palomares del Río	-	-	-
Paradas	5.359	30	5.389
Pedraera	327	25	353
Pedroso (El)	1.181	92	1.273
Peñaflor	486	1.141	1.627
Pilas	-	-	-
Pruna	901	4	905
Puebla de Cazalla (La)	3.061	167	3.228
Puebla de los Infantes (La)	529	59	588
Puebla del Río (La)	-	-	-
Real de la Jara (El)	1	0	1
Rinconada (La)	412	5.029	5.441
Roda de Andalucía (La)	463	184	647
Ronquillo (El)	-	-	-
Rubio (El)	698	0	698
Salteras	-	-	-
San Juan de Aznalfarache	-	-	-
San Nicolás del Puerto	112	6	118
Sanlúcar la Mayor	-	-	-
Santiponce	-	-	-
Saucejo (El)	1.425	13	1.437
Sevilla	395	3.647	4.042
Tocina	1	443	444
Tomares	-	-	-
Umbrete	-	-	-
Utrera	27.682	12.988	40.670
Valencina de la Concepción	-	-	-
Villamanrique de la Condesa	-	-	-
Villanueva de San Juan	409	3	412
Villanueva del Ariscal	-	-	-
Villanueva del Río y Minas	570	1.011	1.581
Villaverde del Río	72	665	737
Viso del Alcor (El)	1.166	28	1.194
<b>Total</b>	<b>286.742</b>	<b>111.881</b>	<b>398.623</b>

## 3.1.3. Superficie de cultivos leñosos por tipo de riego (Has). 2021

Municipio	Secano no productivo	Secano productivo	Regadío no productivo	Regadío productivo	Total Superficie
Aguadulce	33	667	2	340	1.042
Alanís	0	1.641	0	1	1.642
Albaida del Aljarafe	-	-	-	-	-
Alcalá de Guadaíra	0	2.155	0	2.164	4.319
Alcalá del Río	7	234	91	2.545	2.877
Alcolea del Río	12	1.058	50	1.953	3.073
Algaba (La)	0	117	25	989	1.131
Algámitas	19	1.201	11	0	1.231
Almadén de la Plata	0	384	0	0	384
Almennisilla	-	-	-	-	-
Arahal	295	7.136	185	1.487	9.103
Aznalcázar	-	-	-	-	-
Aznalcóllar	-	-	-	-	-
Badolatosa	10	2.632	10	765	3.416
Benacazón	-	-	-	-	-
Bollullos de la Mitación	-	-	-	-	-
Bormujos	-	-	-	-	-
Brenes	0	8	15	1.145	1.169
Burguillos	0	291	0	1.112	1.403
Cabezas de San Juan (Las)	275	868	328	782	2.253
Camas	-	-	-	-	-
Campana (La)	0	2.670	521	1.204	4.395
Cantillana	0	361	140	3.074	3.575
Cañada Rosal	0	157	0	303	460
Carmona	6.500	1.078	700	11.096	19.374
Carrión de los Céspedes	-	-	-	-	-
Casariche	12	3.620	10	895	4.537
Castilblanco de los Arroyos	15	487	12	590	1.104
Castilleja de Guzmán	-	-	-	-	-
Castilleja de la Cuesta	-	-	-	-	-
Castilleja del Campo	-	-	-	-	-
Castillo de las Guardas (El)	-	-	-	-	-
Cazalla de la Sierra	0	4.093	0	9	4.101
Constantina	0	4.354	0	153	4.507
Coria del Río	-	-	-	-	-
Coripe	36	699	0	0	734
Coronil (El)	49,75	613,63	2,3	58,32	724
Corrales (Los)	50	2.632	20	350	3.052
Cuervo de Sevilla (El)	71	280	12	50	413
Dos Hermanas	33	760	35	2.168	2.996
Écija	0	5.729	0	23.801	29.530
Espartinas	-	-	-	-	-
Estepa	24	11.971	15	2.280	14.290
Fuentes de Andalucía	0	573	0	1.857	2.430
Garrobo (El)	-	-	-	-	-
Gelves	-	-	-	-	-
Gerena	-	-	-	-	-
Gilena	13	2.387	8	1.028	3.437
Gines	-	-	-	-	-
Guadalcanal	0	4.113	0	143	4.256
Guillena	11	322	91	1.276	1.699
Herrera	20	1.554	18	2.121	3.713
Huévar del Aljarafe	-	-	-	-	-

## 3.1.3. Superficie de cultivos leñosos por tipo de riego (Has). 2021

	Secano no productivo	Secano productivo	Regadío no productivo	Regadío productivo	Total Superficie
Isla Mayor	-	-	-	-	-
Lantejuela	22	404	12	97	535
Lebrija	174	1.710	214	503	2.601
Lora de Estepa	8	849	0	283	1.140
Lora del Río	141	2.666	265	7.289	10.361
Luisiana (La)	0	195	0	511	706
Madroño (El)	-	-	-	-	-
Mairena del Alcor	0	850	0	414	1.263
Mairena del Aljarafe	-	-	-	-	-
Marchena	230	9.801	515	2.827	13.372
Marinaleda	0	166	0	545	711
Martín de la Jara	24	2.738	5	491	3.258
Molares (Los)	3	112	9	187	311
Montellano	38	2.344	0	83	2.464
Morón de la Frontera	114	8.826	86	3.242	12.269
Navas de la Concepción (Las)	0	1.354	0	0	1.354
Olivares	-	-	-	-	-
Osuna	62	20.074	52	4.744	24.932
Palacios y Villafranca (Los)	0	133	0	1.102	1.234
Palmar de Troya (El)	0	272	0	196	468
Palomares del Río	-	-	-	-	-
Paradas	75	2.806	41	479	3.401
Pedraera	40	3.685	30	924	4.679
Pedroso (El)	0	978	0	7	985
Peñaflor	14	815	17	2.320	3.166
Pilas	-	-	-	-	-
Pruna	18	4.822	12	29	4.881
Puebla de Cazalla (La)	154	6.379	130	1.257	7.920
Puebla de los Infantes (La)	45	2.961	33	213	3.252
Puebla del Río (La)	-	-	-	-	-
Real de la Jara (El)	0	1	0	0	1
Rinconada (La)	20	340	245	3.748	4.353
Roda de Andalucía (La)	22	5.129	16	918	6.085
Ronquillo (El)	-	-	-	-	-
Rubio (El)	0	380	0	738	1.118
Salteras	-	-	-	-	-
San Juan de Aznalfarache	-	-	-	-	-
San Nicolás del Puerto	0	202	0	0	202
Sanlúcar la Mayor	-	-	-	-	-
Santiponce	-	-	-	-	-
Saucejo (El)	46	4.380	34	173	4.633
Sevilla	0	269	208	868	1.344
Tocina	0	13	36	648	698
Tomares	-	-	-	-	-
Umbrete	-	-	-	-	-
Utrera	0	5.232	0	4.312	9.545
Valencina de la Concepción	-	-	-	-	-
Villamanrique de la Condesa	-	-	-	-	-
Villanueva de San Juan	10	820	0	5	834
Villanueva del Ariscal	-	-	-	-	-
Villanueva del Río y Minas	27	1.019	5	1.903	2.954
Villaverde del Río	4	14	58	1.594	1.669
Viso del Alcor (El)	42	9	0	104	155
<b>Total</b>	<b>8.817</b>	<b>159.592</b>	<b>4.324</b>	<b>108.494</b>	<b>281.226</b>

## 3.1.4. Número de Industrias Agrarias inscritas en el Registro General (RIA). 2022

Municipio	Nº Industrias	Municipio	Nº Industrias
Aguadulce	10	Isla Mayor	13
Alanís	9	Lantejuela	9
Albaida del Aljarafe	5	Lebrija	28
Alcalá de Guadaíra	51	Lora de Estepa	4
Alcalá del Río	9	Lora del Río	16
Alcolea del Río	4	Luisiana (La)	8
Algaba (La)	3	Madroño (El)	-
Algámitas	1	Mairena del Alcor	18
Almadén de la Plata	9	Mairena del Aljarafe	9
Almensilla	4	Marchena	30
Arahal	46	Marinaleda	10
Aznalcázar	13	Martín de la Jara	9
Aznalcóllar	4	Molares (Los)	2
Badolatosa	8	Montellano	11
Benacazón	9	Morón de la Frontera	47
Bollullos de la Mitación	21	Navas de la Concepción (Las)	4
Bormujos	4	Olivares	16
Brenes	14	Osuna	41
Burguillos	2	Palacios y Villafranca (Los)	29
Cabezas de San Juan (Las)	7	Palmar de Troya (El)	-
Camas	1	Palomares del Río	3
Campana (La)	10	Paradas	14
Cantillana	5	Pedrera	17
Cañada Rosal	6	Pedroso (El)	4
Carmona	35	Peñaflor	3
Carrión de los Céspedes	5	Pilas	38
Casariche	7	Pruna	4
Castilblanco de los Arroyos	5	Puebla de Cazalla (La)	15
Castilleja de Guzmán	-	Puebla de los Infantes (La)	5
Castilleja de la Cuesta	3	Puebla del Río (La)	12
Castilleja del Campo	1	Real de la Jara (El)	7
Castillo de las Guardas (El)	-	Rinconada (La)	33
Cazalla de la Sierra	13	Roda de Andalucía (La)	20
Constantina	21	Ronquillo (El)	1
Coria del Río	6	Rubio (El)	5
Coripe	4	Salteras	7
Coronil (El)	12	San Juan de Aznalfarache	1
Corrales (Los)	7	San Nicolás del Puerto	2
Cuervo de Sevilla (El)	4	Sanlúcar la Mayor	11
Dos Hermanas	49	Santiponce	-
Écija	51	Saucejo (El)	10
Espartinas	7	Sevilla	66
Estepa	43	Tocina	9
Fuentes de Andalucía	21	Tomares	1
Garrobo (El)	-	Umbrete	7
Gelves	1	Utrera	39
Gerena	6	Valencina de la Concepción	5
Gilena	9	Villamanrique de la Condesa	10
Gines	3	Villanueva de San Juan	2
Guadalcanal	4	Villanueva del Ariscal	3
Guillena	6	Villanueva del Río y Minas	5
Herrera	14	Villaverde del Río	3
Huévar del Aljarafe	13	Viso del Alcor (El)	32
		<b>Total</b>	<b>1.303</b>



## 3.1.5. Ayudas FEAGA (Euros). 2022

Municipio	Importe	Municipio	Importe
Aguadulce	1.192.645,54	Isla Mayor	8.267.858,49
Alanís	680.042,41	Lantejuela	1.643.313,77
Albaida del Aljarafe	419.710,39	Lebrija	22.020.534,63
Alcalá de Guadaíra	1.687.284,31	Lora de Estepa	472.334,05
Alcalá del Río	3.401.057,19	Lora del Río	7.490.197,32
Alcolea del Río	821.921,25	Luisiana (La)	1.709.343,69
Algaba (La)	378.317,81	Madroño (El)	99.531,33
Algámitas	730.417,93	Mairena del Alcor	4.176.789,91
Almadén de la Plata	221.178,37	Mairena del Aljarafe	916.305,97
Almensilla	231.664,20	Marchena	6.937.470,56
Arahal	3.246.667,84	Marinaleda	1.712.917,82
Aznalcázar	579.803,60	Martín de la Jara	1.518.962,38
Aznalcóllar	776.560,20	Molares (Los)	1.119.607,89
Badolatosa	1.328.345,75	Montellano	2.439.800,45
Benacazón	535.009,09	Morón de la Frontera	6.297.126,45
Bollullos de la Mitación	501.598,14	Navas de la Concepción (Las)	318.824,18
Bormujos	1.401.198,59	Olivares	1.124.144,15
Brenes	1.622.730,73	Osuna	9.308.343,87
Burguillos	1.213.326,13	Palacios y Villafranca (Los)	19.609.602,89
Cabezas de San Juan (Las)	10.297.268,61	Palmar de Troya (El)	20.373,19
Camas	633.903,89	Palomares del Río	146.574,61
Campana (La)	1.121.575,20	Paradas	2.909.149,28
Cantillana	1.229.708,46	Pedraera	2.015.145,42
Cañada Rosal	932.967,02	Pedroso (El)	1.018.558,15
Carmona	6.928.959,13	Peñaflor	1.515.969,81
Carrión de los Céspedes	493.031,90	Pilas	1.343.569,13
Casariche	1.580.343,83	Pruna	1.192.036,48
Castilblanco de los Arroyos	842.745,91	Puebla de Cazalla (La)	4.030.916,47
Castilleja de Guzmán	2.546,50	Puebla de los Infantes (La)	1.085.766,96
Castilleja de la Cuesta	186.170,11	Puebla del Río (La)	3.593.768,67
Castilleja del Campo	134.222,94	Real de la Jara (El)	663.805,01
Castillo de las Guardas (El)	383.205,63	Rinconada (La)	4.350.318,28
Cazalla de la Sierra	1.431.922,60	Roda de Andalucía (La)	1.855.946,12
Constantina	1.669.345,03	Ronquillo (El)	253.526,31
Coria del Río	5.580.445,34	Rubio (El)	2.554.679,62
Coripe	562.892,54	Salteras	791.785,48
Coronil (El)	3.506.670,47	San Juan de Aznalfarache	3.485.007,94
Corrales (Los)	1.755.159,83	San Nicolás del Puerto	484.643,05
Cuervo de Sevilla (El)	1.251.598,78	Sanlúcar la Mayor	815.115,91
Dos Hermanas	2.463.298,69	Santiponce	248.141,95
Écija	26.357.678,89	Saucejo (El)	2.674.207,02
Espartinas	420.940,05	Sevilla	125.270.978,40
Estepa	6.288.936,03	Tocina	2.174.588,14
Fuentes de Andalucía	4.353.771,03	Tomares	1.376.808,51
Garrobo (El)	25.806,11	Umbrete	383.188,45
Gelves	462.365,85	Utrera	9.453.636,99
Gerena	1.155.903,23	Valencina de la Concepción	389.226,25
Gilena	1.769.921,32	Villamanrique de la Condesa	609.286,66
Gines	458.084,90	Villanueva de San Juan	904.358,56
Guadalcanal	1.454.186,34	Villanueva del Ariscal	484.606,01
Guillena	1.185.736,76	Villanueva del Río y Minas	207.317,47
Herrera	4.971.335,49	Villaverde del Río	1.856.639,67
Huévar del Aljarafe	630.419,87	Viso del Alcor (El)	2.663.791,30
		<b>Total</b>	<b>393.498.988,82</b>

## 3.1.6. Ayudas FEADER (Euros). 2022

Municipio	Importe	Municipio	Importe
Aguadulce	103.917,00	Isla Mayor	757.266,12
Alanís	807.208,92	Lantejuela	153.312,23
Albaida del Aljarafe	1.518,00	Lebrija	1.927.453,84
Alcalá de Guadaíra	154.357,01	Lora de Estepa	28.614,35
Alcalá del Río	586.120,08	Lora del Río	2.807.231,09
Alcolea del Río	214.359,00	Luisiana (La)	110.068,28
Algaba (La)	706.935,94	Madroño (El)	166.558,99
Algámitas	226.405,44	Mairena del Alcor	392.778,65
Almadén de la Plata	167.996,30	Mairena del Aljarafe	174.535,69
Almensilla	155.873,46	Marchena	453.274,75
Arahal	125.902,84	Marinaleda	246.805,53
Aznalcázar	125.390,44	Martín de la Jara	162.104,82
Aznalcóllar	269.168,29	Molares (Los)	66.742,50
Badolatosa	402.748,31	Montellano	69.835,37
Benacazón	218.558,59	Morón de la Frontera	684.609,55
Bollullos de la Mitación	117.335,24	Navas de la Concepción (Las)	188.078,70
Bormujos	168.410,98	Olivares	65.924,30
Brenes	350.582,12	Osuna	476.259,62
Burguillos	298.306,56	Palacios y Villafranca (Los)	2.842.615,14
Cabezas de San Juan (Las)	1.182.743,60	Palmar de Troya (El)	3.714,58
Camas	366.821,76	Palomares del Río	16.196,60
Campana (La)	41.355,12	Paradas	212.024,15
Cantillana	531.500,31	Pedraera	258.093,83
Cañada Rosal	122.723,73	Pedroso (El)	325.529,54
Carmona	557.647,11	Peñaflor	408.052,18
Carrión de los Céspedes	25.077,41	Pilas	346.333,31
Casariche	72.499,08	Pruna	92.525,16
Castilblanco de los Arroyos	500.691,48	Puebla de Cazalla (La)	342.327,45
Castilleja de Guzmán	-	Puebla de los Infantes (La)	493.883,67
Castilleja de la Cuesta	30.000,00	Puebla del Río (La)	277.369,74
Castilleja del Campo	12.783,40	Real de la Jara (El)	360.913,17
Castillo de las Guardas (El)	194.798,91	Rinconada (La)	536.097,03
Cazalla de la Sierra	1.462.971,89	Roda de Andalucía (La)	310.360,61
Constantina	1.170.754,30	Ronquillo (El)	85.195,21
Coria del Río	432.311,71	Rubio (El)	103.274,69
Coripe	154.183,80	Salteras	77.238,94
Coronil (El)	80.136,71	San Juan de Aznalfarache	102.257,43
Corrales (Los)	416.752,59	San Nicolás del Puerto	175.015,39
Cuervo de Sevilla (El)	579.281,04	Sanlúcar la Mayor	77.596,92
Dos Hermanas	361.499,43	Santiponce	13.304,89
Écija	1.478.420,56	Saucejo (El)	408.256,84
Espartinas	42.568,14	Sevilla	85.826.226,43
Estepa	2.602.167,16	Tocina	316.318,23
Fuentes de Andalucía	138.819,59	Tomares	133.867,21
Garrobo (El)	56.267,95	Umbrete	37.802,98
Gelves	36.652,69	Utrera	1.054.520,37
Gerena	315.678,08	Valencina de la Concepción	107.385,47
Gilena	85.444,24	Villamanrique de la Condesa	349.257,42
Gines	85.750,15	Villanueva de San Juan	194.911,86
Guadalcanal	649.763,09	Villanueva del Ariscal	28.795,62
Guillena	135.890,87	Villanueva del Río y Minas	80.284,43
Herrera	146.411,17	Villaverde del Río	548.016,00
Huévar del Aljarafe	27.836,35	Viso del Alcor (El)	437.805,14
		<b>Total</b>	<b>125.214.119,95</b>

## 3.1.7. Trabajadores eventuales agrarios subsidiados por sexo. 2022

Municipio	Hombres	Mujeres	Total
Aguadulce	19	76	95
Alanís	28	79	107
Albaida del Aljarafe	7	31	38
Alcalá de Guadaíra	2	29	31
Alcalá del Río	35	123	157
Alcolea del Río	29	126	155
Algaba (La)	17	27	44
Algámitas	20	45	65
Almadén de la Plata	3	6	8
Almensilla	2	17	19
Arahal	82	556	637
Aznalcázar	12	54	66
Aznalcóllar	11	16	27
Badolatosa	42	172	214
Benacazón	35	121	156
Bollullos de la Mitación	15	61	76
Bormujos	-	11	11
Brenes	73	309	382
Burguillos	22	83	105
Cabezas de San Juan (Las)	53	558	610
Camas	1	9	10
Campana (La)	66	268	333
Cantillana	53	253	305
Cañada Rosal	28	82	110
Carmona	81	388	469
Carrión de los Céspedes	15	44	59
Casariche	83	242	325
Castilblanco de los Arroyos	8	26	34
Castilleja de Guzmán	1	-	1
Castilleja de la Cuesta	1	4	5
Castilleja del Campo	7	11	18
Castillo de las Guardas (El)	5	2	7
Cazalla de la Sierra	29	72	102
Constantina	58	213	271
Coria del Río	19	115	134
Coripe	3	23	25
Coronil (El)	48	177	225
Corrales (Los)	77	213	290
Cuervo de Sevilla (El)	24	189	213
Dos Hermanas	14	49	63
Écija	126	701	827
Espartinas	1	4	5
Estepa	34	84	117
Fuentes de Andalucía	85	287	371
Garrobo (El)	-	5	5
Gelves	17	30	48
Gerena	-	-	-
Gilena	36	162	198
Gines	1	1	2
Guadalcanal	30	68	99
Guillena	17	93	110
Herrera	29	135	164
Huévar del Aljarafe	11	32	43

## 3.1.7. Trabajadores eventuales agrarios subsidiados por sexo. 2022

Municipio	Hombres	Mujeres	Total
Isla Mayor	39	167	206
Lantejuela	21	179	200
Lebrija	98	479	577
Lora de Estepa	4	16	20
Lora del Río	150	631	781
Luisiana (La)	19	135	155
Madroño (El)	-	-	-
Mairena del Alcor	9	65	74
Mairena del Aljarafe	0	4	4
Marchena	72	253	324
Marinaleda	31	156	186
Martín de la Jara	53	122	176
Molares (Los)	19	118	138
Montellano	89	296	384
Morón de la Frontera	99	245	344
Navas de la Concepción (Las)	19	65	84
Olivares	26	65	91
Osuna	159	520	679
Palacios y Villafranca (Los)	132	907	1.039
Palmar de Troya (El)	29	101	129
Palomares del Río	2	1	3
Paradas	69	274	342
Pedrera	21	180	200
Pedroso (El)	5	14	20
Peñaflor	51	158	209
Pilas	81	373	453
Pruna	72	147	219
Puebla de Cazalla (La)	65	280	345
Puebla de los Infantes (La)	68	143	211
Puebla del Río (La)	12	86	98
Real de la Jara (El)	2	2	4
Rinconada (La)	37	253	290
Roda de Andalucía (La)	20	80	100
Ronquillo (El)	-	0	0
Rubio (El)	38	131	170
Salteras	1	2	3
San Juan de Aznalfarache	4	3	7
San Nicolás del Puerto	3	15	18
Sanlúcar la Mayor	11	37	48
Santiponce	1	9	9
Saucejo (El)	66	181	247
Sevilla	42	119	161
Tocina	68	290	359
Tomares	-	3	3
Umbrete	20	48	68
Utrera	86	504	590
Valencina de la Concepción	3	1	4
Villamanrique de la Condesa	45	180	225
Villanueva de San Juan	20	56	76
Villanueva del Ariscal	8	6	14
Villanueva del Río y Minas	19	64	82
Villaverde del Río	26	190	217
Viso del Alcor (El)	17	99	116
<b>Total</b>	<b>3.562</b>	<b>14.931</b>	<b>18.493</b>

## 3.1.8. Superficie declarada en ayudas de la PAC (Has.). 2022

Municipio	Secano	Regadío	Total
Aguadulce	675,14	346,13	1.021,27
Alanís	17.647,36	5,65	17.653,01
Albaida del Aljarafe	835,61	6,38	841,99
Alcalá de Guadaíra	15.594,30	3.796,55	19.390,85
Alcalá del Río	1.059,22	5.688,75	6.747,97
Alcolea del Río	1.277,12	2.240,36	3.517,48
Algaba (La)	124,05	861,11	985,16
Algámitas	1.596,16	4,28	1.600,44
Almadén de la Plata	11.612,35	0,11	11.612,46
Almensilla	667,82	165,93	833,75
Arahal	13.974,94	2.332,70	16.307,64
Aznalcázar	13.369,92	11.106,27	24.476,19
Aznalcóllar	8.949,68	1.054,71	10.004,39
Badolatosa	2.994,27	796,58	3.790,85
Benacazón	997,42	1.274,12	2.271,54
Bollullos de la Mitación	3.266,52	1.586,70	4.853,22
Bormujos	223,38	86,13	309,51
Brenes	16,88	1.310,14	1.327,02
Burguillos	1.616,95	1.618,39	3.235,34
Cabezas de San Juan (Las)	7.562,84	12.192,70	19.755,54
Camas	179,94	192,24	372,18
Campana (La)	8.604,97	2.218,90	10.823,87
Cantillana	3.525,38	4.442,05	7.967,43
Cañada Rosal	1.500,78	591,94	2.092,72
Carmona	62.714,31	17.880,87	80.595,18
Carrión de los Céspedes	292,63	26,64	319,27
Casariche	3.738,67	916,25	4.654,92
Castilblanco de los Arroyos	25.722,19	771,38	26.493,57
Castilleja de Guzmán	38,60	0,00	38,60
Castilleja de la Cuesta	-	-	-
Castilleja del Campo	1.355,50	98,16	1.453,66
Castillo de las Guardas (El)	15.347,41	44,79	15.392,20
Cazalla de la Sierra	27.476,78	189,94	27.666,72
Constantina	39.851,14	285,63	40.136,77
Coria del Río	534,81	3.870,08	4.404,89
Coripe	2.468,27	0,43	2.468,70
Coronil (El)	7.812,24	321,13	8.133,37
Corrales (Los)	3.957,06	342,50	4.299,56
Cuervo de Sevilla (El)	1.806,17	340,43	2.146,60
Dos Hermanas	2.470,31	6.834,97	9.305,28
Écija	55.180,95	34.652,84	89.833,79
Espartinas	843,42	84,62	928,04
Estepa	12.993,55	2.903,56	15.897,11
Fuentes de Andalucía	12.043,93	1.178,72	13.222,65
Garrobo (El)	3.298,30	0,00	3.298,30
Gelves	151,90	152,02	303,92
Gerena	8.406,85	582,90	8.989,75
Gilena	2.495,54	1.078,07	3.573,61
Gines	1,67	0,00	1,67
Guadalcanal	19.192,40	88,15	19.280,55
Guillena	14.036,31	2.322,97	16.359,28
Herrera	1.869,55	2.593,64	4.463,19
Huévar del Aljarafe	3.702,35	886,05	4.588,40

## 3.1.8. Superficie declarada en ayudas de la PAC (Has.). 2022

Municipio	Secano	Regadío	Total
Isla Mayor	5,41	9.743,38	9.748,79
Lantejuela	1.173,70	367,81	1.541,51
Lebrija	12.220,44	18.588,93	30.809,37
Lora de Estepa	1.070,36	281,83	1.352,19
Lora del Río	11.180,07	11.890,94	23.071,01
Luisiana (La)	2.602,15	1.170,82	3.772,97
Madroño (El)	2.244,53	0,00	2.244,53
Mairena del Alcor	4.698,47	620,41	5.318,88
Mairena del Aljarafe	437,27	65,36	502,63
Marchena	29.868,10	4.266,75	34.134,85
Marinaleda	1.916,87	287,28	2.204,15
Martín de la Jara	3.324,28	582,37	3.906,65
Molares (Los)	3.265,35	606,41	3.871,76
Montellano	9.478,88	143,88	9.622,76
Morón de la Frontera	33.549,40	3.675,27	37.224,67
Navas de la Concepción (Las)	4.549,85	26,37	4.576,22
Olivares	3.298,24	295,75	3.593,99
Osuna	45.633,85	6.432,39	52.066,24
Palacios y Villafranca (Los)	890,73	6.270,46	7.161,19
Palmar de Troya (El)	1.550,89	1.269,95	2.820,84
Palomares del Río	415,61	237,43	653,04
Paradas	9.424,33	508,15	9.932,48
Pedraera	3.903,51	991,97	4.895,48
Pedroso (El)	17.444,62	64,12	17.508,74
Peñaflor	3.444,00	3.444,27	6.888,27
Pilas	2.072,93	841,10	2.914,03
Pruna	7.525,38	20,51	7.545,89
Puebla de Cazalla (La)	13.743,03	1.353,30	15.096,33
Puebla de los Infantes (La)	11.241,32	266,45	11.507,77
Puebla del Río (La)	7.839,23	18.395,76	26.234,99
Real de la Jara (El)	13.591,13	0,00	13.591,13
Rinconada (La)	678,33	8.530,31	9.208,64
Roda de Andalucía (La)	5.562,50	1.127,85	6.690,35
Ronquillo (El)	4.234,81	0,47	4.235,28
Rubio (El)	1.705,68	77,63	1.783,31
Salteras	3.841,61	506,65	4.348,26
San Juan de Aznalfarache	7,54	0,00	7,54
San Nicolás del Puerto	3.570,53	8,34	3.578,87
Sanlúcar la Mayor	8.470,53	1.429,85	9.900,38
Santiponce	188,92	136,12	325,04
Saucejo (El)	7.103,35	163,29	7.266,64
Sevilla	197,80	3.166,74	3.364,54
Tocina	14,15	962,57	976,72
Tomares	5,31	4,21	9,52
Umbrete	620,73	126,36	747,09
Utrera	36.837,30	18.833,61	55.670,91
Valencina de la Concepción	1.574,70	210,23	1.784,93
Villamanrique de la Condesa	2.145,46	1.415,58	3.561,04
Villanueva de San Juan	2.608,13	4,10	2.612,23
Villanueva del Ariscal	74,14	22,46	96,60
Villanueva del Río y Minas	9.060,47	2.934,42	11.994,89
Villaverde del Río	1.128,97	2.201,13	3.330,10
Viso del Alcor (El)	1.151,33	143,79	1.295,12
<b>Total</b>	<b>802.062,03</b>	<b>267.080,69</b>	<b>1.069.142,72</b>

## 3.1.9. Número de Unidades productivas apícolas inscritas en el SIGGAN. 2022

Municipio	Nº de unidades productivas	Municipio	Nº de unidades productivas
Aguadulce	-	Lantejuela	-
Alanís	-	Lebrija	10
Albaida del Aljarafe	-	Lora de Estepa	-
Alcalá de Guadaíra	10	Lora del Río	7
Alcalá del Río	10	Luisiana (La)	-
Alcolea del Río	6	Madroño (El)	9
Algaba (La)	-	Mairena del Alcor	45
Algámitas	4	Mairena del Aljarafe	5
Almadén de la Plata	14	Marchena	11
Almensilla	-	Marinaleda	-
Arahal	14	Martín de la Jara	-
Aznalcázar	-	Molares (Los)	-
Aznalcóllar	112	Montellano	8
Badolatosa	-	Morón de la Frontera	27
Benacazón	-	Navas de la Concepción (Las)	17
Bollullos de la Mitación	10	Olivares	-
Bormujos	4	Osuna	6
Brenes	-	Palacios y Villafranca (Los)	21
Burguillos	6	Palmar de Troya (El)	-
Cabezas de San Juan (Las)	27	Palomares del Río	-
Camas	-	Paradas	-
Campana (La)	11	Pedraera	-
Cantillana	8	Pedroso (El)	12
Cañada Rosal	-	Peñaflor	4
Carmona	17	Pilas	4
Carrión de los Céspedes	-	Pruna	-
Casariche	-	Puebla de Cazalla (La)	13
Castilblanco de los Arroyos	69	Puebla de los Infantes (La)	9
Castilleja de Guzmán	-	Puebla del Río (La)	-
Castilleja de la Cuesta	4	Real de la Jara (El)	-
Castilleja del Campo	-	Rinconada (La)	8
Castillo de las Guardas (El)	15	Roda de Andalucía (La)	-
Cazalla de la Sierra	19	Ronquillo (El)	6
Constantina	-	Rubio (El)	-
Coria del Río	-	Salteras	-
Coripe	9	San Juan de Aznalfarache	4
Coronil (El)	4	San Nicolás del Puerto	-
Corrales (Los)	5	Sanlúcar la Mayor	4
Cuervo de Sevilla (El)	9	Santiponce	-
Dos Hermanas	14	Saucejo (El)	6
Écija	12	Sevilla	46
Espartinas	-	Tocina	-
Estepa	8	Tomares	-
Fuentes de Andalucía	-	Umbrete	-
Garrobo (El)	4	Utrera	18
Gelves	-	Valencina de la Concepción	4
Gerena	16	Villamanrique de la Condesa	-
Gilena	-	Villanueva de San Juan	-
Gines	-	Villanueva del Ariscal	-
Guadalcanal	-	Villanueva del Río y Minas	6
Guillena	9	Villaverde del Río	6
Herrera	-	Viso del Alcor (El)	35
Huévar del Aljarafe	-	Municipio sin especificar	60
Isla Mayor	-	<b>Total</b>	<b>861</b>

## 3.1.10. Número de Unidades productivas de aves inscritas en el SIGGAN. 2022

Municipio	Nº de unidades productivas	Municipio	Nº de unidades productivas
Aguadulce	10	Lantejuela	7
Alanís	-	Lebrija	49
Albaida del Aljarafe	4	Lora de Estepa	-
Alcalá de Guadaíra	105	Lora del Río	44
Alcalá del Río	5	Luisiana (La)	16
Alcolea del Río	10	Madroño (El)	4
Algaba (La)	23	Mairena del Alcor	55
Algámitas	9	Mairena del Aljarafe	29
Almadén de la Plata	-	Marchena	87
Almensilla	4	Marinaleda	21
Arahal	85	Martín de la Jara	12
Aznalcázar	50	Molares (Los)	12
Aznalcóllar	7	Montellano	39
Badolatosa	6	Morón de la Frontera	108
Benacazón	13	Navas de la Concepción (Las)	-
Bollullos de la Mitación	24	Olivares	15
Bormujos	46	Osuna	24
Brenes	10	Palacios y Villafranca (Los)	192
Burguillos	15	Palmar de Troya (El)	-
Cabezas de San Juan (Las)	12	Palomares del Río	5
Camas	84	Paradas	38
Campana (La)	13	Pedraera	35
Cantillana	73	Pedroso (El)	6
Cañada Rosal	24	Peñaflor	20
Carmona	240	Pilas	25
Carrión de los Céspedes	4	Pruna	7
Casariche	25	Puebla de Cazalla (La)	25
Castilblanco de los Arroyos	52	Puebla de los Infantes (La)	13
Castilleja de Guzmán	6	Puebla del Río (La)	120
Castilleja de la Cuesta	26	Real de la Jara (El)	-
Castilleja del Campo	5	Rinconada (La)	57
Castillo de las Guardas (El)	24	Roda de Andalucía (La)	14
Cazalla de la Sierra	8	Ronquillo (El)	13
Constantina	24	Rubio (El)	10
Coria del Río	61	Salteras	12
Coripe	-	San Juan de Aznalfarache	19
Coronil (El)	12	San Nicolás del Puerto	-
Corrales (Los)	27	Sanlúcar la Mayor	53
Cuervo de Sevilla (El)	26	Santiponce	24
Dos Hermanas	110	Saucejo (El)	45
Écija	134	Sevilla	109
Espartinas	11	Tocina	7
Estepa	53	Tomares	18
Fuentes de Andalucía	15	Umbrete	27
Garrobo (El)	5	Utrera	174
Gelves	4	Valencina de la Concepción	30
Gerena	11	Villamanrique de la Condesa	94
Gilena	10	Villanueva de San Juan	5
Gines	30	Villanueva del Ariscal	-
Guadalcanal	7	Villanueva del Río y Minas	11
Guillena	59	Villaverde del Río	20
Herrera	7	Viso del Alcor (El)	65
Huévar del Aljarafe	6	Municipio sin especificar	16
Isla Mayor	141	<b>Total</b>	<b>3.606</b>



## 3.1.11. Número de Unidades productivas de ganado equino inscritas en el SIGGAN. 2022

Municipio	Nº de unidades productivas	Municipio	Nº de unidades productivas
Aguadulce	31	Lantejuela	60
Alanís	103	Lebrija	371
Albaida del Aljarafe	48	Lora de Estepa	16
Alcalá de Guadaíra	443	Lora del Río	320
Alcalá del Río	109	Luisiana (La)	47
Alcolea del Río	152	Madroño (El)	27
Algaba (La)	162	Mairena del Alcor	170
Algámitas	53	Mairena del Aljarafe	93
Almadén de la Plata	102	Marchena	528
Almensilla	81	Marinaleda	47
Arahal	250	Martín de la Jara	39
Aznalcázar	204	Molares (Los)	35
Aznalcóllar	135	Montellano	227
Badolatosa	21	Morón de la Frontera	391
Benacazón	152	Navas de la Concepción (Las)	35
Bollullos de la Mitación	184	Olivares	138
Bormujos	86	Osuna	257
Brenes	127	Palacios y Villafranca (Los)	693
Burguillos	152	Palmar de Troya (El)	-
Cabezas de San Juan (Las)	241	Palomares del Río	47
Camas	99	Paradas	173
Campana (La)	143	Pedraza	73
Cantillana	285	Pedroso (El)	87
Cañada Rosal	55	Peñaflor	117
Carmona	874	Pilas	346
Carrión de los Céspedes	65	Pruna	107
Casariche	66	Puebla de Cazalla (La)	124
Castilblanco de los Arroyos	313	Puebla de los Infantes (La)	178
Castilleja de Guzmán	-	Puebla del Río (La)	360
Castilleja de la Cuesta	24	Real de la Jara (El)	96
Castilleja del Campo	19	Rinconada (La)	121
Castillo de las Guardas (El)	153	Roda de Andalucía (La)	59
Cazalla de la Sierra	187	Ronquillo (El)	113
Constantina	207	Rubio (El)	68
Coria del Río	260	Salteras	104
Coripe	47	San Juan de Aznalfarache	11
Coronil (El)	83	San Nicolás del Puerto	15
Corrales (Los)	46	Sanlúcar la Mayor	342
Cuervo de Sevilla (El)	111	Santiponce	51
Dos Hermanas	296	Saucejo (El)	85
Écija	279	Sevilla	305
Espartinas	95	Tocina	47
Estepa	179	Tomares	30
Fuentes de Andalucía	97	Umbrete	116
Garrobo (El)	37	Utrera	439
Gelves	46	Valencina de la Concepción	130
Gerena	135	Villamanrique de la Condesa	209
Gilena	50	Villanueva de San Juan	42
Gines	29	Villanueva del Ariscal	85
Guadalcanal	116	Villanueva del Río y Minas	157
Guillena	200	Villaverde del Río	126
Herrera	113	Viso del Alcor (El)	137
Huévar del Aljarafe	91	Municipio sin especificar	1
Isla Mayor	70	<b>Total</b>	<b>15.701</b>

## 3.1.12. Número de Unidades productivas de ganado porcino inscritas en el SIGGAN. 2022

Municipio	Nº de unidades productivas	Municipio	Nº de unidades productivas
Aguadulce	-	Lantejuela	-
Alanís	115	Lebrija	4
Albaida del Aljarafe	-	Lora de Estepa	-
Alcalá de Guadaíra	14	Lora del Río	15
Alcalá del Río	-	Luisiana (La)	-
Alcolea del Río	4	Madroño (El)	30
Algaba (La)	-	Mairena del Alcor	4
Algámitas	14	Mairena del Aljarafe	-
Almadén de la Plata	93	Marchena	18
Almensilla	-	Marinaleda	4
Arahal	11	Martín de la Jara	11
Aznalcázar	-	Molares (Los)	-
Aznalcóllar	15	Montellano	-
Badolatosa	-	Morón de la Frontera	54
Benacazón	-	Navas de la Concepción (Las)	26
Bollullos de la Mitación	-	Olivares	-
Bormujos	-	Osuna	7
Brenes	-	Palacios y Villafranca (Los)	-
Burguillos	8	Palmar de Troya (El)	-
Cabezas de San Juan (Las)	-	Palomares del Río	-
Camas	-	Paradas	6
Campana (La)	9	Pedraera	35
Cantillana	6	Pedroso (El)	50
Cañada Rosal	-	Peñaflor	6
Carmona	62	Pilas	-
Carrión de los Céspedes	-	Pruna	17
Casariche	-	Puebla de Cazalla (La)	6
Castilblanco de los Arroyos	109	Puebla de los Infantes (La)	69
Castilleja de Guzmán	-	Puebla del Río (La)	4
Castilleja de la Cuesta	-	Real de la Jara (El)	128
Castilleja del Campo	-	Rinconada (La)	7
Castillo de las Guardas (El)	87	Roda de Andalucía (La)	4
Cazalla de la Sierra	161	Ronquillo (El)	62
Constantina	234	Rubio (El)	-
Coria del Río	-	Salteras	-
Coripe	11	San Juan de Aznalfarache	-
Coronil (El)	-	San Nicolás del Puerto	33
Corrales (Los)	20	Sanlúcar la Mayor	7
Cuervo de Sevilla (El)	-	Santiponce	31
Dos Hermanas	-	Saucejo (El)	-
Écija	12	Sevilla	6
Espartinas	-	Tocina	-
Estepa	11	Tomares	-
Fuentes de Andalucía	5	Umbrete	-
Garrobo (El)	8	Utrera	10
Gelves	-	Valencina de la Concepción	-
Gerena	10	Villamanrique de la Condesa	-
Gilena	5	Villanueva de San Juan	7
Gines	-	Villanueva del Ariscal	-
Guadalcanal	49	Villanueva del Río y Minas	12
Guillena	36	Villaverde del Río	-
Herrera	-	Viso del Alcor (El)	8
Huévar del Aljarafe	-	Municipio sin especificar	31
Isla Mayor	-	<b>Total</b>	<b>1.821</b>

### 3.1.13. Número de Unidades productivas de ganado ovino y caprino inscritas en el SIGGAN. 2022

Municipio	Nº de unidades productivas	Municipio	Nº de unidades productivas
Aguadulce	7	Lantejuela	8
Alanís	176	Lebrija	33
Albaida del Aljarafe	5	Lora de Estepa	5
Alcalá de Guadaíra	51	Lora del Río	72
Alcalá del Río	7	Luisiana (La)	11
Alcolea del Río	37	Madroño (El)	32
Algaba (La)	8	Mairena del Alcor	12
Algámitas	31	Mairena del Aljarafe	-
Almadén de la Plata	111	Marchena	38
Almensilla	-	Marinaleda	11
Arahal	29	Martín de la Jara	26
Aznalcázar	7	Molares (Los)	4
Aznalcóllar	26	Montellano	15
Badolatosa	-	Morón de la Frontera	137
Benacazón	-	Navas de la Concepción (Las)	45
Bollullos de la Mitación	6	Olivares	7
Bormujos	-	Osuna	61
Brenes	-	Palacios y Villafranca (Los)	15
Burguillos	23	Palmar de Troya (El)	-
Cabezas de San Juan (Las)	13	Palomares del Río	-
Camas	5	Paradas	21
Campana (La)	15	Pedraera	24
Cantillana	17	Pedroso (El)	115
Cañada Rosal	11	Peñaflor	43
Carmona	104	Pilas	5
Carrión de los Céspedes	-	Pruna	47
Casariche	5	Puebla de Cazalla (La)	50
Castilblanco de los Arroyos	110	Puebla de los Infantes (La)	149
Castilleja de Guzmán	-	Puebla del Río (La)	15
Castilleja de la Cuesta	-	Real de la Jara (El)	89
Castilleja del Campo	-	Rinconada (La)	10
Castillo de las Guardas (El)	117	Roda de Andalucía (La)	5
Cazalla de la Sierra	265	Ronquillo (El)	57
Constantina	333	Rubio (El)	6
Coria del Río	8	Salteras	8
Coripe	13	San Juan de Aznalfarache	-
Coronil (El)	-	San Nicolás del Puerto	37
Corrales (Los)	49	Sanlúcar la Mayor	14
Cuervo de Sevilla (El)	23	Santiponce	5
Dos Hermanas	10	Saucejo (El)	25
Écija	27	Sevilla	14
Espartinas	-	Tocina	5
Estepa	54	Tomares	-
Fuentes de Andalucía	21	Umbrete	-
Garrobo (El)	11	Utrera	27
Gelves	-	Valencina de la Concepción	10
Gerena	34	Villamanrique de la Condesa	14
Gilena	-	Villanueva de San Juan	21
Gines	-	Villanueva del Ariscal	-
Guadalcanal	125	Villanueva del Río y Minas	30
Guillena	62	Villaverde del Río	11
Herrera	16	Viso del Alcor (El)	17
Huévar del Aljarafe	5	Municipio sin especificar	33
Isla Mayor	-	<b>Total</b>	<b>3.416</b>

## 3.1.14. Número de Unidades productivas de ganado bovino inscritas en el SIGGAN. 2022

Municipio	Nº de unidades productivas	Municipio	Nº de unidades productivas
Aguadulce	-	Lantejuela	-
Alanís	36	Lebrija	14
Albaida del Aljarafe	-	Lora de Estepa	-
Alcalá de Guadaíra	44	Lora del Río	40
Alcalá del Río	8	Luisiana (La)	-
Alcolea del Río	5	Madroño (El)	11
Algaba (La)	5	Mairena del Alcor	9
Algámitas	6	Mairena del Aljarafe	-
Almadén de la Plata	34	Marchena	29
Almensilla	-	Marinaleda	-
Arahal	11	Martín de la Jara	5
Aznalcázar	52	Molares (Los)	-
Aznalcóllar	22	Montellano	5
Badolatosa	-	Morón de la Frontera	83
Benacazón	7	Navas de la Concepción (Las)	4
Bollullos de la Mitación	12	Olivares	15
Bormujos	10	Osuna	13
Brenes	-	Palacios y Villafranca (Los)	12
Burguillos	7	Palmar de Troya (El)	-
Cabezas de San Juan (Las)	8	Palomares del Río	5
Camas	7	Paradas	19
Campana (La)	13	Pedraera	-
Cantillana	13	Pedroso (El)	131
Cañada Rosal	-	Peñaflor	11
Carmona	82	Pilas	10
Carrión de los Céspedes	-	Pruna	9
Casariche	-	Puebla de Cazalla (La)	23
Castilblanco de los Arroyos	75	Puebla de los Infantes (La)	38
Castilleja de Guzmán	-	Puebla del Río (La)	61
Castilleja de la Cuesta	-	Real de la Jara (El)	62
Castilleja del Campo	-	Rinconada (La)	12
Castillo de las Guardas (El)	65	Roda de Andalucía (La)	-
Cazalla de la Sierra	62	Ronquillo (El)	42
Constantina	116	Rubio (El)	-
Coria del Río	25	Salteras	7
Coripe	9	San Juan de Aznalfarache	-
Coronil (El)	-	San Nicolás del Puerto	4
Corrales (Los)	-	Sanlúcar la Mayor	25
Cuervo de Sevilla (El)	6	Santiponce	-
Dos Hermanas	17	Saucejo (El)	-
Écija	26	Sevilla	20
Espartinas	8	Tocina	9
Estepa	-	Tomares	-
Fuentes de Andalucía	11	Umbrete	5
Garrobo (El)	11	Utrera	48
Gelves	-	Valencina de la Concepción	11
Gerena	33	Villamanrique de la Condesa	32
Gilena	-	Villanueva de San Juan	4
Gines	4	Villanueva del Ariscal	-
Guadalcanal	14	Villanueva del Río y Minas	27
Guillena	55	Villaverde del Río	8
Herrera	6	Viso del Alcor (El)	16
Huévar del Aljarafe	6	Municipio sin especificar	48
Isla Mayor	-	<b>Total</b>	<b>1.858</b>

## 3.1.15. Indicadores agrarios. 2021

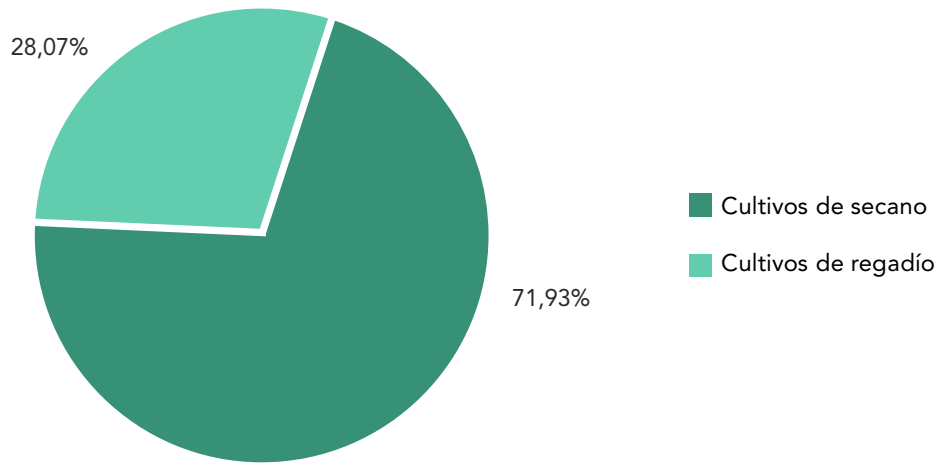
Municipio	Superficie de herbáceos por 100 habitantes	Superficie de leñosos por 100 habitantes
Aguadulce	3,41	51,51
Alanís	9,48	95,67
Albaida del Aljarafe	-	-
Alcalá de Guadaíra	19,54	5,72
Alcalá del Río	26,82	23,46
Alcolea del Río	19,65	91,80
Algaba (La)	1,08	6,86
Algámitas	7,97	98,24
Almadén de la Plata	16,44	28,83
Almensilla	-	-
Arahal	39,53	46,69
Aznalcázar	-	-
Aznalcóllar	-	-
Badolatosa	3,16	110,24
Benacazón	-	-
Bollullos de la Mitación	-	-
Bormujos	-	-
Brenes	3,56	9,29
Burguillos	13,05	20,33
Cabezas de San Juan (Las)	90,97	13,79
Camas	-	-
Campana (La)	125,68	84,06
Cantillana	22,96	33,24
Cañada Rosal	53,77	13,76
Carmona	205,60	66,52
Carrión de los Céspedes	-	-
Casariche	3,37	84,27
Castilblanco de los Arroyos	17,03	21,82
Castilleja de Guzmán	-	-
Castilleja de la Cuesta	-	-
Castilleja del Campo	-	-
Castillo de las Guardas (El)	-	-
Cazalla de la Sierra	9,41	86,31
Constantina	13,91	76,86
Coria del Río	-	-
Coripe	45,01	59,16
Coronil (El)	155,45	15,41
Corrales (Los)	15,57	76,60
Cuervo de Sevilla (El)	20,77	4,77
Dos Hermanas	4,39	2,20
Écija	148,77	74,13
Espartinas	-	-
Estepa	11,87	114,69
Fuentes de Andalucía	146,30	33,94
Garrobo (El)	-	-
Gelves	-	-
Gerena	-	-
Gilena	1,92	92,66
Gines	-	-
Guadalcanal	43,75	164,44
Guillena	26,58	13,02
Herrera	13,24	57,09
Huévar del Aljarafe	-	-

## 3.1.15. Indicadores agrarios. 2021

Municipio	Superficie de herbáceos por 100 habitantes	Superficie de leñosos por 100 habitantes
Isla Mayor	-	-
Lantejuela	23,57	13,88
Lebrija	91,04	9,42
Lora de Estepa	0,07	130,31
Lora del Río	45,03	55,77
Luisiana (La)	68,10	15,40
Madroño (El)	-	-
Mairena del Alcor	17,33	5,29
Mairena del Aljarafe	-	-
Marchena	104,35	69,22
Marinaleda	56,08	27,15
Martín de la Jara	11,87	122,34
Molares (Los)	96,04	8,74
Montellano	80,98	35,14
Morón de la Frontera	53,90	44,48
Navas de la Concepción (Las)	3,87	88,04
Olivares	-	-
Osuna	126,14	141,71
Palacios y Villafranca (Los)	16,99	3,19
Palmar de Troya (El)	83	20
Palomares del Río	-	-
Paradas	78,67	49,64
Pedraera	6,86	90,91
Pedroso (El)	62,45	48,33
Peñaflor	44,59	86,79
Pilas	-	-
Pruna	34,74	187,44
Puebla de Cazalla (La)	29,63	72,69
Puebla de los Infantes (La)	19,59	108,44
Puebla del Río (La)	-	-
Real de la Jara (El)	0	0,07
Rinconada (La)	13,88	11,10
Roda de Andalucía (La)	15,31	144,09
Ronquillo (El)	-	-
Rubio (El)	20,67	33,12
Salteras	-	-
San Juan de Aznalfarache	-	-
San Nicolás del Puerto	19,42	33,22
Sanlúcar la Mayor	-	-
Santiponce	-	-
Saucejo (El)	33,84	109,09
Sevilla	0,59	0,20
Tocina	4,67	7,34
Tomares	-	-
Umbrete	-	-
Utrera	79,52	18,66
Valencina de la Concepción	-	-
Villamanrique de la Condesa	-	-
Villanueva de San Juan	38,25	77,54
Villanueva del Ariscal	-	-
Villanueva del Río y Minas	32,31	60,38
Villaverde del Río	9,43	21,37
Viso del Alcor (El)	6,20	0,80

### 3.1.2. Superficie de cultivos en herbáceos por tipo de riego (Has). 2021

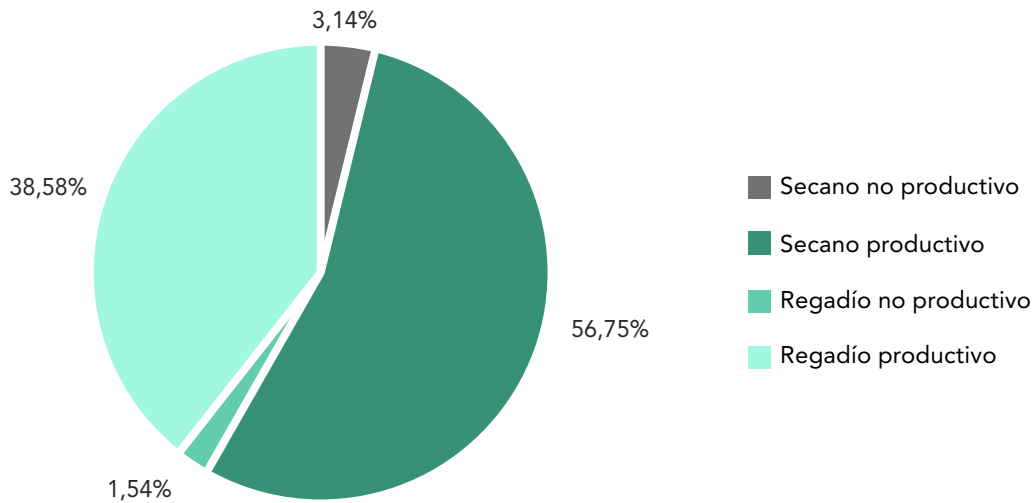
Superficie de cultivos herbáceos (Has.). 2021



Tipos de cultivo	Hectáreas	%
Cultivos de secano	286.742	71,93%
Cultivos de regadío	111.881	28,07%
<b>Total Superficie</b>	<b>398.623</b>	

### 3.1.3. Superficie de cultivos leñosos por tipo de riego (Has). 2021

Superficie de cultivos leñosos (Has.). 2021



Tipos de cultivo	Hectáreas	%
Secano no productivo	8.817	3,14%
Secano productivo	159.592	56,75%
Regadío no productivo	4.324	1,54%
Regadío productivo	108.494	38,58%
<b>Total</b>	<b>281.226</b>	

## 3.2. COMERCIO E INDUSTRIA

- 3.2.1. Número de empresas según tramo de empleo asalariado. 2021
- 3.2.2. Número de empresas según actividad económica CNAE-2009. 2021
- 3.2.3. Número de empresas según forma jurídica. 2021
- 3.2.4. Número de establecimientos según tramos de empleo asalariado. 2021
- 3.2.5. Número de establecimientos según actividad económica CNAE-2009. 2021
- 3.2.6. Número de establecimientos según forma jurídica. 2021
- 3.2.7. Sociedades mercantiles creadas. 2015-2022
- 3.2.8. Sociedades mercantiles creadas por sector de actividad. 2022
- 3.2.9. Sociedades mercantiles creadas según forma jurídica. 2022
- 3.2.10. Centros de trabajo con actividad certificada de AENOR. 2022
- 3.2.11. Espacios productivos: número, superficie, distribución según tipo y número de establecimientos. 2022

### NOTAS:

En el concepto de **empresa** se incluye toda organización definida jurídicamente, con contabilidad independiente, sometida a una autoridad rectora que puede ser, según los casos, una persona jurídica, o una persona física y constituida con miras a ejercer en uno o varios lugares, una o varias actividades de producción de bienes o prestación de servicios.

El término **establecimiento** hace referencia a una unidad productora de bienes y/o servicios que desarrolla una o más actividades de carácter económico o social, bajo la responsabilidad de un titular o empresa, en un local situado en un emplazamiento fijo y permanente. En la clasificación de los mismos no se consideran, sin embargo, las siguientes actividades económicas:

- Aquellas que no entran a formar parte del Producto Interior Bruto regional.
- Las actividades agrarias.
- Las actividades de la Administración Pública.

- Las actividades realizadas en unidades móviles o sin instalación permanente.
- Las que se realizan en el interior de viviendas familiares sin posibilidad de identificación desde el exterior y sin acceso fácil al público.

La clasificación de los establecimientos según actividad económica se basa en la nueva Clasificación Nacional de Actividades Económicas de 2009 (CNAE-2009), cuyas secciones se corresponden con:

- Sección B: Industrias extractivas.
- Sección C: Industria manufacturera.
- Sección D: Suministro de energía eléctrica, gas, vapor y aire acondicionado.
- Sección E: Suministro de agua, actividades de saneamiento, gestión de residuos y descontaminación.
- Sección F: Construcción.
- Sección G: Comercio al por mayor y al por menor, reparación de vehículos de motor y motocicletas.
- Sección H: Transporte y almacenamiento.
- Sección I: Hostelería.



Sección J: Información y comunicaciones.  
 Sección K: Actividades financieras y de seguros.  
 Sección L: Actividades inmobiliarias.  
 Sección M: Actividades profesionales, científicas y técnicas.  
 Sección N: Actividades administrativas y servicios auxiliares.  
 Sección O: Administración pública y defensa; seguridad social obligatoria.  
 Sección P: Educación.  
 Sección Q: Actividades sanitarias y de servicios sociales.  
 Sección R: Actividades artísticas, recreativas y de entretenimiento.  
 Sección S: Otros servicios.

**Sociedad Mercantil:** es el contrato de compañía por el cual dos o más personas se obligan a poner en fondo común bienes, industria o alguna de estas cosas para obtener lucro, cualquiera que fuese su clase, siempre que se haya constituido con arreglo a las disposiciones del Código de Comercio. Una vez constituida la compañía mercantil, tendrá personalidad jurídica en todos sus actos y contratos. Generalmente, las sociedades mercantiles se constituyen adoptando una de las formas siguientes: Sociedad Regular Colectiva, Sociedad Comanditaria, Comunidad de bienes, Sociedad cooperativa, Sociedad civil, Sociedad Anónima y Sociedad de Responsabilidad Limitada.

Se entiende por **Centro de trabajo con actividad certificada de AENOR**, a todos aquellos centros de trabajo en la provincia de Sevilla amparados por un Certificado de AENOR, sean o no Centro Principal de la empresa y tengan o no el Centro Principal en la provincia de Sevilla.

La **certificación** es la acción llevada a cabo por una entidad reconocida como independiente de las partes interesadas, mediante la que se manifiesta la conformidad de una empresa, producto, proceso, servicio o persona con los requisitos definidos en normas o especificaciones técnicas.

AENOR está autorizada por la Entidad Nacional de Acreditación (ENAC) para la certificación de sistemas de calidad ISO 9000, de sistemas de gestión medioambiental ISO 14000, verificación medioambiental y sistemas de la calidad QS 9000 para el sector de la automoción. En cuanto a la certificación de productos está acreditada para la certificación de 22 sectores.

En el presente subcapítulo las certificaciones que se presentan en los municipios de la provincia de Sevilla, son las siguientes:

**BRC:** Certificación del sector agroalimentario conforme a los protocolos establecidos por distribuidores británicos.

**EMAS:** Verificación del Esquema Europeo de Ecogestión y Ecoauditoría.

**EN9100:** Certificación del Sistema de Gestión de la Calidad en el sector Aeroespacial.

**I+D+i:** Certificación del Sistema de Gestión de la I+D+i en empresas y centros tecnológicos.

**IFS:** Certificación del sector agroalimentario conforme a los protocolos establecidos por distribuidores alemanes.

**ISO 14000:** Certificación del Sistema de Gestión Ambiental.

**ISO 22000:** Certificación de Seguridad Alimentaria cuyo objetivo es la gestión integrada y coherente de la inocuidad de los alimentos.

**ISO 9000:** Certificación del Sistema de Gestión de la Calidad.

**ISO 9004:** Certificación de Gestión Avanzada 9004, en cuanto al grado de avance en la mejora de gestión.

**OHSAS:** Certificación del Sistema de Gestión de la Seguridad y la Salud Laboral.

**PRL:** Auditoría Reglamentaria de Prevención de Riesgos Laborales.

**SGSI:** Sistema de Gestión de Seguridad de la Información de AENOR que contribuye a fomentar las actividades de

protección de la información en las organizaciones.

**UNE 66926:** Certificación de Centros Técnicos de Tacógrafos Digitales.

**AR:** Sistema de Gestión de Accesibilidad Universal.

**ISO13485:** Sistema de Gestión de la Calidad en productos sanitarios.

**SGE:** Sistema de Gestión de Eficiencia Energética.

**ISO28000:** Sistema de Gestión de la Seguridad para la cadena de suministro

**EFQM:** Reconocimiento de Excelencia Europea.

Los datos publicados en el apartado de espacios productivos corresponden a Espacios Productivos de Andalucía (ESPAND) del Instituto de Estadística y Cartografía de Andalucía. Este recurso facilita información de espacios productivos y sus infraestructuras, así como de las empresas instaladas en ellos en todo el territorio de Andalucía a partir de la integración de diferentes Infraestructuras de datos, como son el Directorio de Empresas y Establecimientos con Actividad Económica en Andalucía, el Callejero

Digital de Andalucía Unificado, la base de datos cartográfica y alfanumérica de la Dirección General de Catastro, la capa de espacios productivos de los Datos Espaciales de Referencia de Andalucía, así como información proporcionada por las empresas de suministros.

Los espacios productivos están constituidos por una misma unidad urbanística donde se ubican, de forma mayoritaria empresas y establecimientos pertenecientes a los sectores secundario y terciario, y que comparten infraestructuras y servicios. Comúnmente se denominan polígonos industriales, parques industriales y parques empresariales. Comúnmente se denominan Polígonos Industriales, Parques industriales y Parques Empresariales. Si las actividades están relacionadas con el transporte y logística, los espacios productivos engloban a Ciudades del Transporte, Centros Logísticos, Zonas de Actividad logística (ZAL) y Plataformas Logísticas. Cuando la actividad del espacio productivo se centra en el desarrollo de proyectos de innovación específicos y ligados al propio espacio, se constituyen los Parques Científico-Tecnológicos.

#### FUENTES:

- 3.2.1. Instituto de Estadística y de Cartografía de Andalucía. Consejería de Economía, Hacienda y Fondos Europeos. Junta de Andalucía
- 3.2.2. Instituto de Estadística y de Cartografía de Andalucía. Consejería de Economía, Hacienda y Fondos Europeos. Junta de Andalucía
- 3.2.3. Instituto de Estadística y de Cartografía de Andalucía. Consejería de Economía, Hacienda y Fondos Europeos. Junta de Andalucía
- 3.2.4. Instituto de Estadística y de Cartografía de Andalucía. Consejería de Economía, Hacienda y Fondos Europeos. Junta de Andalucía
- 3.2.5. Instituto de Estadística y de Cartografía de Andalucía. Consejería de Economía, Hacienda y Fondos Europeos. Junta de Andalucía
- 3.2.6. Instituto de Estadística y de Cartografía de Andalucía. Consejería de Economía, Hacienda y Fondos Europeos. Junta de Andalucía
- 3.2.7. Instituto de Estadística y de Cartografía de Andalucía. Consejería de Economía, Hacienda y Fondos Europeos. Junta de Andalucía
- 3.2.8. Instituto de Estadística y de Cartografía de Andalucía. Consejería de Economía, Hacienda y Fondos Europeos. Junta de Andalucía
- 3.2.9. Instituto de Estadística y de Cartografía de Andalucía. Consejería de Economía, Hacienda y Fondos Europeos. Junta de Andalucía
- 3.2.10. Agencia de AENOR en Andalucía
- 3.2.11. Instituto de Estadística y de Cartografía de Andalucía. Consejería de Economía, Hacienda y Fondos Europeos. Junta de Andalucía

## 3.2.1. Número de empresas según tramo de empleo asalariado. 2021

Municipio	Sin asalariados	De 1 a 2 asalariados	De 3 a 5 asalariados	De 6 a 9 asalariados	De 10 a 19 asalariados
Aguadulce	107	40	17	9	15
Alanís	67	35	5	3	1
Albaida del Aljarafe	107	47	14	5	1
Alcalá de Guadaíra	2.730	965	502	246	200
Alcalá del Río	458	134	58	29	9
Alcolea del Río	119	41	8	7	5
Algaba (La)	501	155	60	28	14
Algámitas	46	18	8	2	1
Almadén de la Plata	55	18	6	1	2
Almensilla	206	59	18	11	3
Arahal	627	283	105	52	36
Aznalcázar	184	42	21	14	7
Aznalcóllar	144	51	19	14	3
Badolatosa	103	67	29	10	7
Benacazón	234	82	34	10	6
Bollullos de la Mitación	543	184	86	53	30
Bormujos	1.014	317	126	70	32
Brenes	462	129	62	15	20
Burguillos	246	63	22	10	5
Cabezas de San Juan (Las)	632	233	92	43	22
Camas	912	310	143	50	33
Campana (La)	221	66	24	8	7
Cantillana	407	111	43	18	16
Cañada Rosal	157	36	13	2	6
Carmona	1.252	367	167	64	57
Carrión de los Céspedes	87	27	4	3	5
Casariche	212	101	44	43	12
Castilblanco de los Arroyos	222	60	19	7	4
Castilleja de Guzmán	96	29	8	1	0
Castilleja de la Cuesta	550	155	73	23	14
Castilleja del Campo	23	7	6	3	0
Castillo de las Guardas (El)	81	15	7	2	2
Cazalla de la Sierra	228	87	26	6	4
Constantina	227	100	38	17	2
Coria del Río	1.093	351	158	57	44
Coripe	47	29	5	4	2
Coronil (El)	205	71	24	6	7
Corrales (Los)	166	80	31	11	9
Cuervo de Sevilla (El)	380	151	52	25	17
Dos Hermanas	4.496	1.431	693	295	224
Écija	1.866	592	248	131	133
Espartinas	737	202	76	33	20
Estepa	590	237	102	79	72
Fuentes de Andalucía	319	98	38	16	10
Garrobo (El)	20	8	4	0	1
Gelves	496	122	53	22	14
Gerena	245	78	29	12	7
Gilena	197	65	20	21	24
Gines	578	195	76	35	32
Guadalcanal	96	83	28	5	4
Guillena	496	148	59	28	12
Herrera	375	126	55	27	29
Huévar del Aljarafe	93	25	12	2	3

## 3.2.1. Número de empresas según tramo de empleo asalariado. 2021

Municipio	Sin asalariados	De 1 a 2 asalariados	De 3 a 5 asalariados	De 6 a 9 asalariados	De 10 a 19 asalariados
Isla Mayor	375	62	27	8	4
Lantejuela	185	31	28	11	15
Lebrija	1.512	470	157	62	48
Lora de Estepa	46	17	4	12	2
Lora del Río	732	267	106	42	21
Luisiana (La)	225	62	20	7	10
Madroño (El)	10	4	0	1	0
Mairena del Alcor	931	323	126	52	33
Mairena del Aljarafe	2.072	640	283	145	99
Marchena	877	269	103	40	29
Marinaleda	96	35	28	7	3
Martín de la Jara	125	55	29	16	8
Molares (Los)	106	37	15	2	4
Montellano	250	99	32	7	7
Morón de la Frontera	884	355	132	68	51
Navas de la Concepción (Las)	60	28	12	3	0
Olivares	337	124	38	17	13
Osuna	679	242	122	42	40
Palacios y Villafranca (Los)	1.430	451	180	65	49
Palmar de Troya (El)	14	0	2	0	0
Palomares del Río	358	109	50	19	10
Paradas	272	99	38	24	11
Pedraera	238	115	40	25	21
Pedroso (El)	62	39	12	3	2
Peñaflor	149	56	17	0	3
Pilas	517	204	96	49	26
Pruna	89	59	30	6	8
Puebla de Cazalla (La)	429	174	86	48	19
Puebla de los Infantes (La)	81	44	29	3	4
Puebla del Río (La)	409	134	58	21	7
Real de la Jara (El)	83	36	11	2	2
Rinconada (La)	1.354	470	221	91	76
Roda de Andalucía (La)	205	71	31	37	27
Ronquillo (El)	62	17	6	1	2
Rubio (El)	139	60	26	14	11
Salteras	311	108	54	29	16
San Juan de Aznalfarache	583	169	62	15	12
San Nicolás del Puerto	25	14	5	0	1
Sanlúcar la Mayor	574	175	75	34	31
Santiponce	254	99	46	16	14
Saucejo (El)	188	89	49	21	9
Sevilla	30.474	10.634	4.394	2.025	1.553
Tocina	366	110	46	20	6
Tomares	1.151	364	165	73	43
Umbrete	304	84	33	24	14
Utrera	1.802	589	275	141	74
Valencina de la Concepción	387	155	58	33	14
Villamanrique de la Condesa	159	52	25	8	4
Villanueva de San Juan	45	15	7	4	5
Villanueva del Ariscal	258	73	27	5	7
Villanueva del Río y Minas	109	27	14	5	1
Villaverde del Río	302	104	53	7	9
Viso del Alcor (El)	838	332	159	64	38
<b>Total</b>	<b>79.278</b>	<b>26.977</b>	<b>11.412</b>	<b>5.162</b>	<b>3.761</b>

## 3.2.1. Número de empresas según tramo de empleo asalariado. 2021

Municipio	De 20 a 49 asalariados	De 50 a 99 asalariados	De 100 a 249 asalariados	250 o más asalariados	Total
Aguadulce	2	1	0	0	191
Alanís	1	0	0	0	112
Albaida del Aljarafe	3	1	0	0	178
Alcalá de Guadaíra	125	32	15	3	4.818
Alcalá del Río	3	1	2	0	694
Alcolea del Río	3	2	0	1	186
Algaba (La)	9	1	2	1	771
Algámitas	1	0	0	0	76
Almadén de la Plata	0	1	0	0	83
Almensilla	3	0	1	0	301
Arahal	20	3	0	1	1.127
Aznalcázar	3	2	1	0	274
Aznalcóllar	4	3	2	0	240
Badolatosa	2	1	1	0	220
Benacazón	3	0	1	0	370
Bollullos de la Mitación	15	7	4	1	923
Bormujos	4	6	1	2	1.572
Brenes	16	4	7	3	718
Burguillos	2	2	2	0	352
Cabezas de San Juan (Las)	16	1	0	1	1.040
Camas	25	6	4	1	1.484
Campana (La)	3	0	1	0	330
Cantillana	11	5	2	0	613
Cañada Rosal	0	2	0	0	216
Carmona	24	6	1	2	1.940
Carrión de los Céspedes	1	1	1	0	129
Casariche	1	0	2	0	415
Castilblanco de los Arroyos	3	0	1	0	316
Castilleja de Guzmán	1	0	0	0	135
Castilleja de la Cuesta	4	3	2	1	825
Castilleja del Campo	1	0	1	0	41
Castillo de las Guardas (El)	1	0	0	0	108
Cazalla de la Sierra	4	1	1	0	357
Constantina	5	0	1	0	390
Coria del Río	15	1	1	1	1.721
Coripe	0	1	0	0	88
Coronil (El)	2	0	1	0	316
Corrales (Los)	3	3	0	0	303
Cuervo de Sevilla (El)	5	2	1	0	633
Dos Hermanas	123	29	18	10	7.319
Écija	57	17	8	4	3.056
Espartinas	11	5	1	0	1.085
Estepa	18	3	3	1	1.105
Fuentes de Andalucía	4	0	1	0	486
Garrobo (El)	0	0	0	0	33
Gelves	17	1	1	0	726
Gerena	2	1	3	0	377
Gilena	4	1	0	0	332
Gines	9	0	1	0	926
Guadalcanal	0	1	0	0	217
Guillena	6	2	2	0	753
Herrera	11	1	1	1	626
Huévar del Aljarafe	1	1	1	0	138

## 3.2.1. Número de empresas según tramo de empleo asalariado. 2021

Municipio	De 20 a 49 asalariados	De 50 a 99 asalariados	De 100 a 249 asalariados	250 o más asalariados	Total
Isla Mayor	4	2	1	0	483
Lantejuela	4	2	2	0	278
Lebrija	17	4	4	1	2.275
Lora de Estepa	3	0	0	0	84
Lora del Río	15	1	2	1	1.187
Luisiana (La)	8	2	0	0	334
Madroño (El)	1	0	0	0	16
Mairena del Alcor	13	3	1	0	1.482
Mairena del Aljarafe	57	17	8	5	3.326
Marchena	13	7	2	3	1.343
Marinaleda	6	1	0	0	176
Martín de la Jara	2	0	0	0	235
Molares (Los)	1	1	1	0	167
Montellano	4	1	1	0	401
Morón de la Frontera	25	4	2	2	1.523
Navas de la Concepción (Las)	1	1	0	0	105
Olivares	2	0	1	0	532
Osuna	16	3	4	1	1.149
Palacios y Villafranca (Los)	27	5	2	1	2.210
Palmar de Troya (El)	0	0	0	0	16
Palomares del Río	6	1	2	0	555
Paradas	5	0	1	0	450
Pedraera	11	0	2	0	452
Pedroso (El)	2	1	0	0	121
Peñaflor	3	1	0	1	230
Pilas	16	2	3	0	913
Pruna	0	1	0	0	193
Puebla de Cazalla (La)	19	4	2	0	781
Puebla de los Infantes (La)	1	1	0	0	163
Puebla del Río (La)	2	0	1	0	632
Real de la Jara (El)	1	0	0	0	135
Rinconada (La)	56	16	10	4	2.298
Roda de Andalucía (La)	5	0	1	0	377
Ronquillo (El)	1	1	0	0	90
Rubio (El)	3	2	1	0	256
Salteras	23	8	2	0	551
San Juan de Aznalfarache	8	2	1	1	853
San Nicolás del Puerto	1	0	0	0	46
Sanlúcar la Mayor	13	0	1	1	904
Santiponce	6	2	1	0	438
Saucejo (El)	7	0	1	0	364
Sevilla	836	242	126	92	50.376
Tocina	7	3	1	0	559
Tomares	26	7	2	4	1.835
Umbrete	6	4	0	0	469
Utrera	37	5	6	2	2.931
Valencina de la Concepción	6	4	3	0	660
Villamanrique de la Condesa	0	1	0	0	249
Villanueva de San Juan	1	0	0	0	77
Villanueva del Ariscal	2	1	0	0	373
Villanueva del Río y Minas	4	3	0	0	163
Villaverde del Río	6	4	2	2	489
Viso del Alcor (El)	23	6	0	2	1.462
<b>Total</b>	<b>1.969</b>	<b>537</b>	<b>299</b>	<b>157</b>	<b>129.552</b>

## 3.2.2. Número de empresas según actividad económica CNAE-09. 2021

Municipio	Agricultura, ganadería, silvicultura y pesca	Industria, energía, agua y gestión de residuos	Construcción	Comercio	Transporte y almacenamiento
Aguadulce	74	11	18	45	2
Alanís	49	6	7	23	5
Albaida del Aljarafe	24	3	46	48	7
Alcalá de Guadaíra	106	474	509	1.388	330
Alcalá del Río	126	35	57	158	50
Alcolea del Río	59	6	17	46	5
Algaba (La)	47	46	90	229	39
Algámitas	26	5	8	22	1
Almadén de la Plata	21	5	11	22	4
Almensilla	12	15	37	91	18
Arahal	195	90	144	307	46
Aznalcázar	39	22	16	82	15
Aznalcóllar	32	26	20	71	6
Badolatosa	85	12	23	54	8
Benacazón	35	25	41	109	14
Bollullos de la Mitación	43	71	102	231	51
Bormujos	30	42	145	369	98
Brenes	116	35	86	219	15
Burguillos	57	11	27	101	29
Cabezas de San Juan (Las)	222	50	120	280	87
Camas	24	74	139	391	103
Campana (La)	52	28	38	97	24
Cantillana	112	31	67	183	30
Cañada Rosal	39	27	16	73	10
Carmona	296	109	248	496	67
Carrión de los Céspedes	23	10	14	38	7
Casariche	114	60	47	99	10
Castilblanco de los Arroyos	56	26	25	90	11
Castilleja de Guzmán	1	7	7	22	5
Castilleja de la Cuesta	11	32	81	203	62
Castilleja del Campo	7	4	8	7	3
Castillo de las Guardas (El)	22	5	13	23	4
Cazalla de la Sierra	85	20	27	78	10
Constantina	103	23	27	116	17
Coria del Río	126	116	163	521	106
Coripe	32	9	9	15	5
Coronil (El)	114	9	33	74	7
Corrales (Los)	76	32	26	91	13
Cuervo de Sevilla (El)	43	29	59	216	109
Dos Hermanas	137	443	663	1.963	512
Écija	643	207	243	784	154
Espartinas	26	29	57	278	42
Estepa	340	126	69	217	46
Fuentes de Andalucía	129	52	33	129	20
Garrobo (El)	3	1	5	10	1
Gelves	18	22	62	193	38
Gerena	30	17	40	101	18
Gilena	90	36	28	86	16
Gines	25	47	74	220	41
Guadalcanal	97	9	17	54	3
Guillena	63	43	57	217	55
Herrera	181	64	71	143	14
Huévar del Aljarafe	30	10	12	36	9

## 3.2.2. Número de empresas según actividad económica CNAE-09. 2021

Municipio	Agricultura, ganadería, silvicultura y pesca	Industria, energía, agua y gestión de residuos	Construcción	Comercio	Transporte y almacenamiento
Isla Mayor	230	24	29	97	11
Lantejuela	55	22	47	93	3
Lebrija	644	102	205	618	136
Lora de Estepa	31	7	9	12	3
Lora del Río	297	52	100	316	64
Luisiana (La)	55	31	51	90	27
Madroño (El)	8	1	1	1	0
Mairena del Alcor	137	122	223	379	107
Mairena del Aljarafe	69	132	215	779	160
Marchena	291	100	121	373	45
Marinaleda	78	9	9	36	13
Martín de la Jara	81	14	12	81	6
Molares (Los)	29	13	18	41	3
Montellano	94	18	39	122	21
Morón de la Frontera	196	123	130	427	65
Navas de la Concepción (Las)	35	8	6	30	2
Olivares	59	38	79	150	18
Osuna	307	58	105	295	26
Palacios y Villafranca (Los)	448	132	254	612	94
Palmar de Troya (El)	2	1	3	3	1
Palomares del Río	14	30	40	151	30
Paradas	82	51	58	114	20
Pedraera	127	55	43	106	19
Pedroso (El)	24	7	14	30	6
Peñaflor	89	11	18	54	9
Pilas	84	136	108	287	27
Pruna	95	16	13	32	4
Puebla de Cazalla (La)	228	47	77	178	25
Puebla de los Infantes (La)	65	7	8	39	2
Puebla del Río (La)	116	38	53	179	23
Real de la Jara (El)	46	10	12	32	4
Rinconada (La)	151	183	258	615	190
Roda de Andalucía (La)	124	49	23	81	17
Ronquillo (El)	15	4	11	19	6
Rubio (El)	108	22	20	53	13
Salteras	35	42	62	158	24
San Juan de Aznalfarache	23	35	65	231	48
San Nicolás del Puerto	17	2	3	12	0
Sanlúcar la Mayor	33	58	111	240	30
Santiponce	15	27	38	113	54
Saucejo (El)	152	18	34	78	10
Sevilla	2.131	1.662	3.325	10.582	2.784
Tocina	88	35	43	159	25
Tomares	29	62	115	402	43
Umbrete	26	26	60	126	22
Utrera	343	168	316	868	108
Valencina de la Concepción	15	47	54	187	26
Villamanrique de la Condesa	72	9	23	66	5
Villanueva de San Juan	33	6	3	15	3
Villanueva del Ariscal	14	20	46	122	10
Villanueva del Río y Minas	26	10	11	52	9
Villaverde del Río	93	23	83	123	13
Viso del Alcor (El)	195	128	169	410	92
<b>Total</b>	<b>12.400</b>	<b>6.798</b>	<b>10.975</b>	<b>31.628</b>	<b>6.908</b>



## 3.2.2. Número de empresas según actividad económica CNAE-09. 2021

Municipio	Hostelería	Información y comunicaciones	Banca y seguros	Administración pública, educación y sanidad	Actividades inmobiliarias, profesionales, auxiliares, artísticas y otros servicios	Total
Aguadulce	12	1	4	2	22	191
Alanís	11	2	0	4	5	112
Albaida del Aljarafe	16	0	3	6	25	178
Alcalá de Guadaíra	325	66	102	279	1.239	4.818
Alcalá del Río	60	8	19	41	140	694
Alcolea del Río	23	0	4	5	21	186
Algaba (La)	76	12	20	56	156	771
Algámitas	9	0	0	1	4	76
Almadén de la Plata	11	0	1	1	7	83
Almensilla	23	7	10	10	78	301
Arahal	84	10	21	63	167	1.127
Aznalcázar	22	1	6	19	52	274
Aznalcóllar	26	2	8	15	34	240
Badolatosa	17	0	0	6	15	220
Benacazón	35	8	16	18	69	370
Bollullos de la Mitación	78	30	16	63	238	923
Bormujos	99	40	35	153	561	1.572
Brenes	52	5	20	33	137	718
Burguillos	25	4	5	23	70	352
Cabezas de San Juan (Las)	84	1	19	33	144	1.040
Camas	152	25	37	115	424	1.484
Campana (La)	28	5	5	12	41	330
Cantillana	55	3	12	34	86	613
Cañada Rosal	15	2	3	10	21	216
Carmona	159	10	39	124	392	1.940
Carrión de los Céspedes	7	3	1	7	19	129
Casariche	28	2	5	8	42	415
Castilblanco de los Arroyos	33	2	6	17	50	316
Castilleja de Guzmán	14	5	5	20	49	135
Castilleja de la Cuesta	85	15	29	73	234	825
Castilleja del Campo	4	2	0	1	5	41
Castillo de las Guardas (El)	21	0	0	3	17	108
Cazalla de la Sierra	50	7	5	11	64	357
Constantina	35	1	2	17	49	390
Coria del Río	128	13	40	105	403	1.721
Coripe	8	0	0	2	8	88
Coronil (El)	26	0	2	12	39	316
Corrales (Los)	19	2	6	10	28	303
Cuervo de Sevilla (El)	43	3	11	20	100	633
Dos Hermanas	568	108	205	636	2.084	7.319
Écija	148	30	60	164	623	3.056
Espartinas	67	24	44	144	374	1.085
Estepa	60	8	16	44	179	1.105
Fuentes de Andalucía	39	0	5	11	68	486
Garrobo (El)	8	0	1	1	3	33
Gelves	42	15	20	64	252	726
Gerena	37	4	10	27	93	377
Gilena	27	1	4	12	32	332
Gines	67	28	23	94	307	926
Guadalcanal	11	2	3	3	18	217
Guillena	71	7	13	50	177	753
Herrera	30	3	10	26	84	626
Huévar del Aljarafe	9	1	5	4	22	138

## 3.2.2. Número de empresas según actividad económica CNAE-09. 2021

Municipio	Hostelería	Información y comunicaciones	Banca y seguros	Administración pública, educación y sanidad	Actividades inmobiliarias, profesionales, auxiliares, artísticas y otros servicios	Total
Isla Mayor	22	1	8	9	52	483
Lantejuela	20	0	3	6	29	278
Lebrija	122	16	35	111	286	2.275
Lora de Estepa	11	2	1	5	3	84
Lora del Río	95	14	21	55	173	1.187
Luisiana (La)	20	0	4	12	44	334
Madroño (El)	2	0	0	1	2	16
Mairena del Alcor	107	7	29	85	286	1.482
Mairena del Aljarafe	206	134	90	381	1.160	3.326
Marchena	103	12	21	82	195	1.343
Marinaleda	19	1	1	5	5	176
Martín de la Jara	18	0	4	6	13	235
Molares (Los)	19	1	3	10	30	167
Montellano	40	6	15	6	40	401
Morón de la Frontera	133	14	33	82	320	1.523
Navas de la Concepción (Las)	12	0	1	2	9	105
Olivares	47	7	6	33	95	532
Osuna	86	1	19	63	189	1.149
Palacios y Villafranca (Los)	172	14	31	101	352	2.210
Palmar de Troya (El)	5	0	0	0	1	16
Palomares del Río	39	6	24	64	157	555
Paradas	38	1	7	25	54	450
Pedraera	33	1	5	14	49	452
Pedroso (El)	17	0	4	2	17	121
Peñaflor	12	0	5	8	24	230
Pilas	61	16	19	47	128	913
Pruna	18	2	0	3	10	193
Puebla de Cazalla (La)	65	10	9	26	116	781
Puebla de los Infantes (La)	16	3	2	5	16	163
Puebla del Río (La)	65	6	15	27	110	632
Real de la Jara (El)	6	0	1	7	17	135
Rinconada (La)	169	29	44	139	520	2.298
Roda de Andalucía (La)	23	2	3	8	47	377
Ronquillo (El)	17	0	2	6	10	90
Rubio (El)	10	4	8	4	14	256
Salteras	29	10	16	35	140	551
San Juan de Aznalfarache	78	25	21	78	249	853
San Nicolás del Puerto	6	0	0	2	4	46
Sanlúcar la Mayor	82	13	20	64	253	904
Santiponce	49	4	7	30	101	438
Saucejo (El)	26	0	3	5	38	364
Sevilla	3.929	1.094	1.466	5.062	18.341	50.376
Tocina	54	2	13	31	109	559
Tomares	113	72	60	253	686	1.835
Umbrete	42	10	10	41	106	469
Utrera	231	42	61	154	640	2.931
Valencina de la Concepción	48	11	26	63	183	660
Villamanrique de la Condesa	27	5	3	5	34	249
Villanueva de San Juan	9	0	0	2	6	77
Villanueva del Ariscal	34	8	7	18	94	373
Villanueva del Río y Minas	21	3	5	10	16	163
Villaverde del Río	43	0	12	23	76	489
Viso del Alcor (El)	119	11	32	73	233	1.462
<b>Total</b>	<b>9.970</b>	<b>2.148</b>	<b>3.171</b>	<b>10.101</b>	<b>35.453</b>	<b>129.552</b>

## 3.2.3. Número de empresas según forma jurídica. 2021

Municipio	Persona física	Sociedades anónimas	Sociedades de responsabilidad limitada	Sociedades cooperativas	Otras formas jurídicas	Total
Aguadulce	131	0	20	5	35	191
Alanís	91	2	13	1	5	112
Albaida del Aljarafe	138	0	31	0	9	178
Alcalá de Guadaíra	2.548	66	1.998	16	190	4.818
Alcalá del Río	478	3	157	16	40	694
Alcolea del Río	125	0	39	1	21	186
Algaba (La)	556	0	180	6	29	771
Algámitas	63	0	7	1	5	76
Almadén de la Plata	59	1	19	0	4	83
Almennisilla	222	0	66	0	13	301
Arahal	727	3	298	11	88	1.127
Aznalcázar	172	3	84	2	13	274
Aznalcóllar	147	2	75	2	14	240
Badolatosa	148	0	38	5	29	220
Benacazón	266	0	94	0	10	370
Bollullos de la Mitación	442	9	431	5	36	923
Bormujos	930	21	564	8	49	1.572
Brenes	474	3	194	3	44	718
Burguillos	254	1	81	0	16	352
Cabezas de San Juan (Las)	675	4	268	26	67	1.040
Camas	946	15	458	4	61	1.484
Campana (La)	240	0	62	2	26	330
Cantillana	437	1	152	1	22	613
Cañada Rosal	156	1	37	5	17	216
Carmona	1.201	16	560	9	154	1.940
Carrión de los Céspedes	79	4	32	0	14	129
Casariche	287	1	77	5	45	415
Castilblanco de los Arroyos	250	1	53	4	8	316
Castilleja de Guzmán	105	1	23	0	6	135
Castilleja de la Cuesta	545	4	228	1	47	825
Castilleja del Campo	22	0	13	0	6	41
Castillo de las Guardas (El)	81	0	21	0	6	108
Cazalla de la Sierra	261	1	51	9	35	357
Constantina	280	1	67	4	38	390
Coria del Río	1.130	8	473	8	102	1.721
Coripe	68	0	12	3	5	88
Coronil (El)	203	0	40	14	59	316
Corrales (Los)	214	1	64	7	17	303
Cuervo de Sevilla (El)	429	1	178	3	22	633
Dos Hermanas	4.353	89	2.544	47	286	7.319
Écija	1.755	28	873	32	368	3.056
Espartinas	721	2	311	3	48	1.085
Estepa	687	5	244	10	159	1.105
Fuentes de Andalucía	329	1	100	9	47	486
Garrobo (El)	25	0	7	0	1	33
Gelves	430	7	262	2	25	726
Gerena	266	5	69	7	30	377
Gilena	220	1	59	2	50	332
Gines	543	9	318	4	52	926
Guadalcanal	166	1	29	4	17	217
Guillena	483	4	238	10	18	753
Herrera	438	5	101	6	76	626
Huévar del Aljarafe	94	4	28	1	11	138

## 3.2.3. Número de empresas según forma jurídica. 2021

Municipio	Persona física	Sociedades anónimas	Sociedades de responsabilidad limitada	Sociedades cooperativas	Otras formas jurídicas	Total
Isla Mayor	273	2	106	8	94	483
Lantejuela	156	1	89	2	30	278
Lebrija	1.644	8	470	32	121	2.275
Lora de Estepa	59	0	14	1	10	84
Lora del Río	792	6	297	5	87	1.187
Luisiana (La)	218	1	92	4	19	334
Madroño (El)	13	0	1	0	2	16
Mairena del Alcor	971	5	426	10	70	1.482
Mairena del Aljarafe	1.761	33	1.333	30	169	3.326
Marchena	895	6	313	13	116	1.343
Marinaleda	125	0	20	10	21	176
Martín de la Jara	188	0	33	4	10	235
Molares (Los)	106	1	45	2	13	167
Montellano	282	1	82	2	34	401
Morón de la Frontera	1.003	14	407	5	94	1.523
Navas de la Concepción (Las)	79	0	18	2	6	105
Olivares	353	1	142	1	35	532
Osuna	744	6	230	21	148	1.149
Palacios y Villafranca (Los)	1.522	6	549	27	106	2.210
Palmar de Troya (El)	15	0	1	0	0	16
Palomares del Río	395	2	136	3	19	555
Paradas	326	0	85	3	36	450
Pedraera	308	1	108	9	26	452
Pedroso (El)	70	1	38	4	8	121
Peñaflor	162	1	36	7	24	230
Pilas	557	8	297	3	48	913
Pruna	167	0	17	2	7	193
Puebla de Cazalla (La)	561	1	177	7	35	781
Puebla de los Infantes (La)	123	0	27	1	12	163
Puebla del Río (La)	432	1	138	15	46	632
Real de la Jara (El)	90	0	33	4	8	135
Rinconada (La)	1.333	23	829	14	99	2.298
Roda de Andalucía (La)	240	1	91	2	43	377
Ronquillo (El)	63	0	20	1	6	90
Rubio (El)	180	0	34	1	41	256
Salteras	265	9	248	4	25	551
San Juan de Aznalfarache	623	6	191	3	30	853
San Nicolás del Puerto	29	1	11	0	5	46
Sanlúcar la Mayor	516	7	334	3	44	904
Santiponce	308	2	107	2	19	438
Saucejo (El)	294	0	44	2	24	364
Sevilla	25.460	899	19.500	387	4.130	50.376
Tocina	397	5	106	4	47	559
Tomares	1.022	17	705	6	85	1.835
Umbrete	320	0	128	4	17	469
Utrera	1.793	25	926	38	149	2.931
Valencina de la Concepción	388	10	244	0	18	660
Villamanrique de la Condesa	177	1	58	2	11	249
Villanueva de San Juan	63	0	6	1	7	77
Villanueva del Ariscal	275	1	79	1	17	373
Villanueva del Río y Minas	122	0	35	1	5	163
Villaverde del Río	311	3	149	3	23	489
Viso del Alcor (El)	932	8	442	11	69	1.462
<b>Total</b>	<b>75.591</b>	<b>1.459</b>	<b>42.488</b>	<b>1.051</b>	<b>8.963</b>	<b>129.552</b>

## 3.2.4. Número de establecimientos según tramos de empleo asalariado. 2021

Municipio	Sin asalariados	De 1 a 2 asalariados	De 3 a 5 asalariados	De 6 a 9 asalariados	De 10 a 19 asalariados
Aguadulce	113	49	27	18	15
Alanís	72	53	12	3	1
Albaida del Aljarafe	95	38	11	6	7
Alcalá de Guadaíra	2.947	1.387	704	352	297
Alcalá del Río	435	183	72	26	13
Alcolea del Río	125	52	19	8	8
Algaba (La)	507	173	76	24	21
Algámitas	57	21	11	2	1
Almadén de la Plata	60	33	7	2	3
Almensilla	207	57	29	6	4
Arahal	686	367	142	63	51
Aznalcázar	202	88	34	18	11
Aznalcóllar	158	73	30	22	12
Badolatosa	109	78	37	12	7
Benacazón	246	85	33	17	8
Bollullos de la Mitación	645	270	145	55	41
Bormujos	1.042	427	138	74	30
Brenes	497	189	54	24	28
Burguillos	250	79	29	16	6
Cabezas de San Juan (Las)	663	327	125	58	22
Camas	935	413	191	78	54
Campana (La)	226	98	35	12	7
Cantillana	417	156	66	24	19
Cañada Rosal	168	45	13	5	5
Carmona	1.332	627	235	105	64
Carrión de los Céspedes	99	41	11	7	6
Casariche	227	120	63	39	14
Castilblanco de los Arroyos	226	83	23	7	5
Castilleja de Guzmán	78	28	4	6	0
Castilleja de la Cuesta	561	229	112	32	30
Castilleja del Campo	25	14	6	2	0
Castillo de las Guardas (El)	86	33	17	4	3
Cazalla de la Sierra	243	134	36	10	8
Constantina	261	154	64	16	10
Coria del Río	1.097	450	190	76	48
Coripe	54	42	9	3	3
Coronil (El)	222	93	34	11	5
Corrales (Los)	171	94	34	10	12
Cuervo de Sevilla (El)	426	204	55	27	18
Dos Hermanas	4.642	1.892	862	430	330
Écija	2.058	831	375	212	126
Espartinas	707	180	62	31	22
Estepa	650	328	125	118	68
Fuentes de Andalucía	345	138	53	20	11
Garrobo (El)	19	9	7	1	1
Gelves	494	147	44	28	18
Gerena	258	111	37	16	14
Gilena	202	74	33	20	26
Gines	608	237	82	49	35
Guadalcanal	112	101	35	7	6
Guillena	526	223	76	23	16
Herrera	383	165	59	29	40
Huévar del Aljarafe	97	34	20	4	6

## 3.2.4. Número de establecimientos según tramos de empleo asalariado. 2021

Municipio	Sin asalariados	De 1 a 2 asalariados	De 3 a 5 asalariados	De 6 a 9 asalariados	De 10 a 19 asalariados
Isla Mayor	396	100	32	16	8
Lantejuela	188	49	33	15	11
Lebrija	1.613	648	178	78	43
Lora de Estepa	50	18	8	10	6
Lora del Río	777	380	140	48	30
Luisiana (La)	227	83	28	18	17
Madroño (El)	11	7	1	0	2
Mairena del Alcor	945	421	143	56	38
Mairena del Aljarafe	2.244	855	378	194	139
Marchena	926	360	138	54	37
Marinaleda	95	43	30	6	8
Martín de la Jara	138	63	36	14	5
Molares (Los)	114	50	19	8	4
Montellano	266	133	46	10	11
Morón de la Frontera	947	547	182	101	67
Navas de la Concepción (Las)	61	36	18	3	1
Olivares	349	147	43	20	14
Osuna	743	339	176	64	50
Palacios y Villafranca (Los)	1.485	583	239	82	73
Palmar de Troya (El)	52	9	2	5	1
Palomares del Río	330	111	40	18	10
Paradas	281	129	50	24	16
Pedraera	248	146	45	31	22
Pedroso (El)	77	56	19	8	5
Peñaflor	162	73	27	5	7
Pilas	532	273	109	61	25
Pruna	89	80	40	10	7
Puebla de Cazalla (La)	453	218	111	51	23
Puebla de los Infantes (La)	85	57	36	5	9
Puebla del Río (La)	428	191	67	24	13
Real de la Jara (El)	94	55	17	3	2
Rinconada (La)	1.442	682	343	149	136
Roda de Andalucía (La)	231	110	54	48	34
Ronquillo (El)	68	25	12	4	6
Rubio (El)	156	74	23	21	10
Salteras	346	159	63	37	31
San Juan de Aznalfarache	656	249	109	56	33
San Nicolás del Puerto	26	19	8	0	2
Sanlúcar la Mayor	606	255	95	46	24
Santiponce	257	130	47	17	16
Saucejo (El)	197	111	50	24	9
Sevilla	33.953	14.737	6.030	2.902	2.161
Tocina	362	131	50	22	12
Tomares	1.225	477	192	78	54
Umbrete	291	106	42	15	13
Utrera	1.907	824	379	152	104
Valencina de la Concepción	395	175	69	37	19
Villamanrique de la Condesa	174	78	34	8	6
Villanueva de San Juan	46	14	12	2	7
Villanueva del Ariscal	254	67	25	10	5
Villanueva del Río y Minas	129	50	16	7	6
Villaverde del Río	320	129	48	11	11
Viso del Alcor (El)	874	393	175	65	43
<b>Total</b>	<b>85.392</b>	<b>36.812</b>	<b>15.110</b>	<b>7.021</b>	<b>5.062</b>

## 3.2.4. Número de establecimientos según tramos de empleo asalariado. 2021

Municipio	De 20 a 49 asalariados	De 50 a 99 asalariados	De 100 a 249 asalariados	250 o más asalariados	Total
Aguadulce	4	1	1	0	228
Alanís	4	0	0	0	145
Albaida del Aljarafe	2	1	0	0	160
Alcalá de Guadaíra	170	45	23	5	5.930
Alcalá del Río	7	5	1	0	742
Alcolea del Río	7	2	1	0	222
Algaba (La)	10	4	2	1	818
Algámitas	4	0	0	0	96
Almadén de la Plata	1	3	0	0	109
Almensilla	5	0	1	0	309
Arahal	17	8	0	2	1.336
Aznalcázar	10	2	1	0	366
Aznalcóllar	8	2	2	0	307
Badolatosa	5	3	0	0	251
Benacazón	7	1	1	0	398
Bollullos de la Mitación	37	6	3	5	1.207
Bormujos	19	13	3	2	1.748
Brenes	17	5	9	4	827
Burguillos	3	3	2	0	388
Cabezas de San Juan (Las)	20	4	0	1	1.220
Camas	46	6	8	2	1.733
Campana (La)	5	3	0	0	386
Cantillana	13	9	3	0	707
Cañada Rosal	5	1	0	0	242
Carmona	46	12	4	1	2.426
Carrión de los Céspedes	5	0	1	0	170
Casariche	2	4	0	0	469
Castilblanco de los Arroyos	6	0	1	0	351
Castilleja de Guzmán	3	0	0	0	119
Castilleja de la Cuesta	19	4	5	1	993
Castilleja del Campo	1	0	1	0	49
Castillo de las Guardas (El)	2	0	0	0	145
Cazalla de la Sierra	7	1	1	0	440
Constantina	7	1	22	1	516
Coria del Río	25	5	0	1	1.894
Coripe	2	0	1	0	113
Coronil (El)	3	0	0	0	369
Corrales (Los)	7	1	0	0	329
Cuervo de Sevilla (El)	12	3	2	0	745
Dos Hermanas	211	55	2	2	8.446
Écija	89	21	5	4	3.721
Espartinas	21	6	2	0	1.031
Estepa	25	8	0	1	1.323
Fuentes de Andalucía	5	2	0	0	574
Garrobo (El)	1	0	0	0	38
Gelves	12	1	1	0	745
Gerena	4	5	1	0	446
Gilena	6	1	0	0	362
Gines	13	2	2	0	1.028
Guadalcanal	5	1	0	0	267
Guillena	12	4	2	0	882
Herrera	5	2	2	0	685
Huévar del Aljarafe	3	3	4	2	173

## 3.2.4. Número de establecimientos según tramos de empleo asalariado. 2021

Municipio	De 20 a 49 asalariados	De 50 a 99 asalariados	De 100 a 249 asalariados	250 o más asalariados	Total
Isla Mayor	5	1	1	0	559
Lantejuela	9	1	1	0	307
Lebrija	30	10	6	1	2.607
Lora de Estepa	4	0	0	0	96
Lora del Río	21	7	5	1	1.409
Luisiana (La)	7	2	0	0	382
Madroño (El)	0	0	0	0	21
Mairena del Alcor	21	6	3	0	1.633
Mairena del Aljarafe	83	25	7	5	3.930
Marchena	26	7	5	2	1.555
Marinaleda	5	0	0	0	187
Martín de la Jara	3	1	0	0	260
Molares (Los)	3	2	0	0	200
Montellano	8	3	1	0	478
Morón de la Frontera	28	14	6	2	1.894
Navas de la Concepción (Las)	2	1	0	0	122
Olivares	7	1	1	0	582
Osuna	34	7	4	2	1.419
Palacios y Villafranca (Los)	34	10	4	1	2.511
Palmar de Troya (El)	3	0	0	0	72
Palomares del Río	8	2	2	0	521
Paradas	6	1	1	0	508
Pedraera	13	0	2	0	507
Pedroso (El)	3	1	0	0	169
Peñaflor	5	1	0	1	281
Pilas	19	5	2	0	1.026
Pruna	3	1	0	0	230
Puebla de Cazalla (La)	24	5	1	0	886
Puebla de los Infantes (La)	2	1	0	0	195
Puebla del Río (La)	5	1	1	0	730
Real de la Jara (El)	2	0	0	0	173
Rinconada (La)	85	21	14	6	2.878
Roda de Andalucía (La)	7	2	1	1	488
Ronquillo (El)	6	2	0	0	123
Rubio (El)	8	2	0	0	294
Salteras	21	7	2	0	666
San Juan de Aznalfarache	20	15	3	3	1.144
San Nicolás del Puerto	1	0	0	0	56
Sanlúcar la Mayor	20	2	3	0	1.051
Santiponce	14	4	0	1	486
Saucejo (El)	7	2	1	0	401
Sevilla	1.255	445	208	110	61.801
Tocina	13	3	2	0	595
Tomares	33	9	8	2	2.078
Umbrete	12	2	0	0	481
Utrera	49	15	11	2	3.443
Valencina de la Concepción	12	3	1	0	711
Villamanrique de la Condesa	4	0	2	0	306
Villanueva de San Juan	0	0	0	0	81
Villanueva del Ariscal	4	2	0	0	367
Villanueva del Río y Minas	5	2	0	0	215
Villaverde del Río	9	6	2	3	539
Viso del Alcor (El)	26	6	0	2	1.584
<b>Total</b>	<b>3.019</b>	<b>935</b>	<b>431</b>	<b>180</b>	<b>153.962</b>



## 3.2.5. Número de establecimientos según actividad económica CNAE-2009. 2021

Municipio	Agricultura, ganadería, silvicultura y pesca	Industria, energía, agua y gestión de residuos	Construcción	Comercio	Transporte y almacenamiento	Hostelería
Aguadulce	87	11	18	50	6	15
Alanís	61	10	8	28	5	15
Albaida del Aljarafe	25	9	45	36	7	8
Alcalá de Guadaíra	147	645	607	1.747	407	387
Alcalá del Río	136	46	70	157	51	63
Alcolea del Río	69	12	18	55	6	24
Algaba (La)	52	45	93	233	44	72
Algámitas	31	3	9	26	3	10
Almadén de la Plata	29	7	11	27	4	13
Almensilla	16	10	44	81	18	20
Arahal	214	107	157	400	51	101
Aznalcázar	73	31	20	88	13	28
Aznalcóllar	43	42	21	85	7	25
Badolatosa	94	15	23	59	9	18
Benacazón	46	20	44	108	17	28
Bollullos de la Mitación	53	111	135	289	64	88
Bormujos	28	53	163	375	107	135
Brenes	129	39	92	256	18	63
Burguillos	64	12	32	102	31	26
Cabezas de San Juan (Las)	249	54	131	326	99	103
Camas	21	85	141	511	109	153
Campana (La)	71	29	40	111	28	26
Cantillana	135	36	69	201	32	59
Cañada Rosal	40	29	18	85	10	13
Carmona	458	137	281	593	88	180
Carrión de los Céspedes	24	16	15	50	8	11
Casariche	124	67	47	115	13	31
Castilblanco de los Arroyos	77	25	29	87	13	39
Castilleja de Guzmán	2	5	7	18	3	8
Castilleja de la Cuesta	10	32	91	270	66	85
Castilleja del Campo	7	5	11	9	3	2
Castillo de las Guardas (El)	35	4	15	28	4	23
Cazalla de la Sierra	106	24	30	93	12	60
Constantina	150	30	29	139	20	43
Coria del Río	145	123	172	565	114	133
Coripe	37	9	9	24	4	9
Coronil (El)	128	15	30	86	6	32
Corrales (Los)	82	31	28	101	13	19
Cuervo de Sevilla (El)	42	38	61	272	119	45
Dos Hermanas	164	523	741	2.279	589	624
Écija	780	242	271	999	172	178
Espartinas	27	30	66	238	41	63
Estepa	385	143	74	280	54	75
Fuentes de Andalucía	142	63	36	153	24	43
Garrobo (El)	5	1	7	11	1	6
Gelves	20	23	79	187	39	42
Gerena	36	24	46	105	18	54
Gilena	95	37	29	98	18	26
Gines	22	44	87	236	4	75
Guadalcanal	120	9	14	57	84	13
Guillena	79	57	73	253	54	73
Herrera	197	75	72	150	15	32
Huévar del Aljarafe	36	23	11	36	11	11

## 3.2.5. Número de establecimientos según actividad económica CNAE-2009. 2021

Municipio	Agricultura, ganadería, silvicultura y pesca	Industria, energía, agua y gestión de residuos	Construcción	Comercio	Transporte y almacenamiento	Hostelería
Isla Mayor	245	35	31	125	10	25
Lantejuela	57	25	51	97	3	21
Lebrija	705	124	213	702	143	159
Lora de Estepa	33	12	7	17	2	12
Lora del Río	350	58	107	378	61	111
Luisiana (La)	62	40	56	100	30	20
Madroño (El)	9	0	1	2	0	4
Mairena del Alcor	143	137	233	422	119	109
Mairena del Aljarafe	61	158	259	908	173	234
Marchena	335	120	131	432	45	113
Marinaleda	85	8	9	36	14	17
Martín de la Jara	88	15	11	84	7	22
Molares (Los)	30	15	19	53	4	21
Montellano	115	24	41	135	23	49
Morón de la Frontera	261	147	144	562	75	160
Navas de la Concepción (Las)	39	8	8	31	2	12
Olivares	58	44	85	172	18	36
Osuna	381	80	110	357	32	105
Palacios y Villafranca (Los)	447	171	275	712	113	178
Palmar de Troya (El)	0	2	8	30	9	11
Palomares del Río	16	35	40	129	34	22
Paradas	94	61	58	130	21	40
Pedrera	143	67	43	111	20	35
Pedroso (El)	42	9	15	42	7	24
Peñaflor	111	14	17	66	8	19
Pilas	90	140	109	328	27	69
Pruna	119	16	13	38	4	16
Puebla de Cazalla (La)	251	53	83	197	29	65
Puebla de los Infantes (La)	79	10	11	37	4	21
Puebla del Río (La)	158	52	54	175	25	74
Real de la Jara (El)	61	13	13	39	5	11
Rinconada (La)	190	268	286	810	219	195
Roda de Andalucía (La)	148	70	27	111	23	26
Ronquillo (El)	19	5	12	32	11	15
Rubio (El)	112	25	22	63	12	16
Salteras	38	47	81	178	37	40
San Juan de Aznalfarache	23	30	75	377	49	96
San Nicolás del Puerto	22	2	4	10	0	8
Sanlúcar la Mayor	47	63	126	262	39	87
Santiponce	15	32	42	119	57	44
Saucejo (El)	170	21	32	84	11	26
Sevilla	1.991	1.968	3.859	13.907	3.214	5.104
Tocina	94	38	42	168	27	47
Tomares	33	57	138	486	55	148
Umbrete	30	24	61	122	26	40
Utrera	447	196	335	1.036	118	255
Valencina de la Concepción	13	65	56	211	33	48
Villamanrique de la Condesa	90	11	28	78	5	26
Villanueva de San Juan	32	4	3	17	2	8
Villanueva del Ariscal	13	18	48	110	10	30
Villanueva del Río y Minas	46	14	13	57	10	30
Villaverde del Río	99	26	87	124	13	52
Viso del Alcor (El)	188	146	187	432	95	124
<b>Total</b>	<b>13.976</b>	<b>8.139</b>	<b>12.289</b>	<b>38.409</b>	<b>7.853</b>	<b>11.808</b>

## 3.2.5. Número de establecimientos según actividad económica CNAE-2009. 2021

Municipio	Información y comunicaciones	Banca y seguros	Administración pública, educación y sanidad	Actividades inmobiliarias, profesionales, auxiliares, artísticas y otros servicios	Total
Aguadulce	1	5	10	25	228
Alanís	2	3	6	7	145
Albaida del Aljarafe	0	3	7	20	160
Alcalá de Guadaíra	75	130	380	1.405	5.930
Alcalá del Río	7	21	51	140	742
Alcolea del Río	0	8	13	17	222
Algaba (La)	11	26	79	163	818
Algámitas	0	1	5	8	96
Almadén de la Plata	0	2	7	9	109
Almensilla	8	11	24	77	309
Arahal	10	26	81	189	1.336
Aznalcázar	4	10	28	71	366
Aznalcóllar	2	11	24	47	307
Badolatosa	0	3	16	14	251
Benacazón	11	19	33	72	398
Bollullos de la Mitación	36	22	86	323	1.207
Bormujos	41	58	209	579	1.748
Brenes	7	21	58	144	827
Burguillos	2	11	34	74	388
Cabezas de San Juan (Las)	4	29	60	165	1.220
Camas	38	50	148	477	1.733
Campana (La)	6	9	19	47	386
Cantillana	1	16	51	107	707
Cañada Rosal	2	5	15	25	242
Carmona	13	46	158	472	2.426
Carrión de los Céspedes	1	6	13	26	170
Casariche	1	8	20	43	469
Castilblanco de los Arroyos	1	8	25	47	351
Castilleja de Guzmán	6	6	24	40	119
Castilleja de la Cuesta	17	35	125	262	993
Castilleja del Campo	2	0	5	5	49
Castillo de las Guardas (El)	1	1	9	25	145
Cazalla de la Sierra	5	9	25	76	440
Constantina	3	11	32	59	516
Coria del Río	17	53	135	437	1.894
Coripe	0	4	7	10	113
Coronil (El)	0	5	20	47	369
Corrales (Los)	3	8	17	27	329
Cuervo de Sevilla (El)	3	18	36	111	745
Dos Hermanas	131	276	821	2.298	8.446
Écija	37	83	232	727	3.721
Espartinas	26	45	134	361	1.031
Estepa	10	25	67	210	1.323
Fuentes de Andalucía	1	8	22	82	574
Garrobo (El)	0	1	4	2	38
Gelves	11	23	65	256	745
Gerena	3	13	43	104	446
Gilena	1	9	17	32	362
Gines	31	29	123	333	1.028
Guadalcanal	0	9	12	29	267
Guillena	9	16	63	205	882
Herrera	4	13	36	91	685
Huévar del Aljarafe	2	5	10	28	173

## 3.2.5. Número de establecimientos según actividad económica CNAE-2009. 2021

Municipio	Información y comunicaciones	Banca y seguros	Administración pública, educación y sanidad	Actividades inmobiliarias, profesionales, auxiliares, artísticas y otros servicios	Total
Isla Mayor	2	10	19	57	559
Lantejuela	2	5	15	31	307
Lebrija	20	49	159	333	2.607
Lora de Estepa	1	2	6	4	96
Lora del Río	20	29	95	200	1.409
Luisiana (La)	0	6	20	48	382
Madroño (El)	0	0	4	1	21
Mairena del Alcor	8	35	116	311	1.633
Mairena del Aljarafe	169	125	486	1.357	3.930
Marchena	15	28	103	233	1.555
Marinaleda	0	2	10	6	187
Martín de la Jara	0	7	10	16	260
Molares (Los)	1	7	18	32	200
Montellano	6	21	18	46	478
Morón de la Frontera	15	46	120	364	1.894
Navas de la Concepción (Las)	0	4	8	10	122
Olivares	7	13	45	104	582
Osuna	2	32	99	221	1.419
Palacios y Villafranca (Los)	15	46	161	393	2.511
Palmar de Troya (El)	0	1	4	7	72
Palomares del Río	7	19	62	157	521
Paradas	2	9	29	64	508
Pedraera	3	8	22	55	507
Pedroso (El)	0	6	8	16	169
Peñaflor	0	6	14	26	281
Pilas	20	23	66	154	1.026
Pruna	2	2	11	9	230
Puebla de Cazalla (La)	16	15	50	127	886
Puebla de los Infantes (La)	3	4	11	15	195
Puebla del Río (La)	7	22	39	124	730
Real de la Jara (El)	0	3	12	16	173
Rinconada (La)	33	54	208	615	2.878
Roda de Andalucía (La)	3	8	16	56	488
Ronquillo (El)	0	4	9	16	123
Rubio (El)	4	11	11	18	294
Salteras	9	19	38	179	666
San Juan de Aznalfarache	23	31	122	318	1.144
San Nicolás del Puerto	0	1	7	2	56
Sanlúcar la Mayor	15	27	92	293	1.051
Santiponce	8	10	36	123	486
Saucejo (El)	1	6	15	35	401
Sevilla	1.441	2.065	6.591	21.661	61.801
Tocina	3	17	45	114	595
Tomares	83	78	264	736	2.078
Umbrete	8	15	49	106	481
Utrera	51	78	229	698	3.443
Valencina de la Concepción	12	25	64	184	711
Villamanrique de la Condesa	3	6	21	38	306
Villanueva de San Juan	0	2	7	6	81
Villanueva del Ariscal	7	11	28	92	367
Villanueva del Río y Minas	2	8	18	17	215
Villaverde del Río	0	17	31	90	539
Viso del Alcor (El)	12	40	107	253	1.584
<b>Total</b>	<b>2.668</b>	<b>4.391</b>	<b>13.592</b>	<b>40.837</b>	<b>153.962</b>

## 3.2.6. Número de establecimientos según forma jurídica. 2021

Municipio	Persona física	Sociedades anónimas	Sociedades de responsabilidad limitada	Sociedades cooperativas	Otras formas jurídicas	Total
Aguadulce	143	2	36	7	40	228
Alanís	98	6	25	2	14	145
Albaida del Aljarafe	113	1	35	0	11	160
Alcalá de Guadaíra	2.623	275	2.731	28	273	5.930
Alcalá del Río	454	9	203	18	58	742
Alcolea del Río	139	2	49	3	29	222
Algaba (La)	528	10	229	11	40	818
Algámitas	73	1	12	2	8	96
Almadén de la Plata	64	3	30	3	9	109
Almensilla	198	5	81	1	24	309
Arahal	772	16	427	16	105	1.336
Aznalcázar	189	8	136	4	29	366
Aznalcóllar	150	10	115	6	26	307
Badolatosa	154	1	49	9	38	251
Benacazón	249	3	123	2	21	398
Bollullos de la Mitación	463	28	665	7	44	1.207
Bormujos	862	56	758	11	61	1.748
Brenes	508	14	247	5	53	827
Burguillos	246	3	114	1	24	388
Cabezas de San Juan (Las)	702	24	373	34	87	1.220
Camas	920	62	655	8	88	1.733
Campana (La)	250	3	93	5	35	386
Cantillana	464	6	203	2	32	707
Cañada Rosal	162	3	46	7	24	242
Carmona	1.284	58	857	13	214	2.426
Carrión de los Céspedes	96	8	46	1	19	170
Casariche	300	3	107	6	53	469
Castilblanco de los Arroyos	248	5	76	6	16	351
Castilleja de Guzmán	82	0	27	0	10	119
Castilleja de la Cuesta	547	33	341	3	69	993
Castilleja del Campo	25	0	15	0	9	49
Castillo de las Guardas (El)	86	4	37	0	18	145
Cazalla de la Sierra	285	8	86	13	48	440
Constantina	322	12	116	5	61	516
Coria del Río	1.079	32	642	14	127	1.894
Coripe	74	5	18	6	10	113
Coronil (El)	228	3	57	12	69	369
Corrales (Los)	218	4	77	8	22	329
Cuervo de Sevilla (El)	451	9	243	9	33	745
Dos Hermanas	4.216	309	3.446	70	405	8.446
Écija	1.879	87	1.263	44	448	3.721
Espartinas	577	15	371	6	62	1.031
Estepa	756	17	343	14	193	1.323
Fuentes de Andalucía	358	6	142	11	57	574
Garrobo (El)	24	0	10	0	4	38
Gelves	384	14	313	2	32	745
Gerena	280	15	105	10	36	446
Gilena	218	4	78	5	57	362
Gines	536	24	396	7	65	1.028
Guadalcanal	190	4	41	7	25	267
Guillena	491	14	330	13	34	882
Herrera	446	11	133	7	88	685
Huévar del Aljarafe	97	11	45	3	17	173

## 3.2.6. Número de establecimientos según forma jurídica. 2021

Municipio	Persona física	Sociedades anónimas	Sociedades de responsabilidad limitada	Sociedades cooperativas	Otras formas jurídicas	Total
Isla Mayor	285	5	147	12	110	559
Lantejuela	157	2	107	3	38	307
Lebrija	1.703	27	678	43	156	2.607
Lora de Estepa	60	1	20	2	13	96
Lora del Río	842	24	424	9	110	1.409
Luisiana (La)	221	7	121	6	27	382
Madroño (El)	12	0	4	0	5	21
Mairena del Alcor	984	24	525	13	87	1.633
Mairena del Aljarafe	1.754	139	1.799	30	208	3.930
Marchena	945	24	429	15	142	1.555
Marinaleda	127	1	22	11	26	187
Martín de la Jara	198	2	40	6	14	260
Molares (Los)	113	7	56	5	19	200
Montellano	302	6	115	5	50	478
Morón de la Frontera	1.068	60	624	9	133	1.894
Navas de la Concepción (Las)	80	2	23	3	14	122
Olivares	357	5	174	2	44	582
Osuna	798	29	366	31	195	1.419
Palacios y Villafranca (Los)	1.549	38	753	34	137	2.511
Palmar de Troya (El)	57	0	11	0	4	72
Palomares del Río	329	9	153	3	27	521
Paradas	340	4	111	6	47	508
Pedraera	316	3	144	10	34	507
Pedroso (El)	84	2	60	8	15	169
Peñaflor	173	3	62	8	35	281
Pilas	588	20	354	7	57	1.026
Pruna	178	2	26	5	19	230
Puebla de Cazalla (La)	584	7	239	10	46	886
Puebla de los Infantes (La)	133	2	37	2	21	195
Puebla del Río (La)	436	6	211	15	62	730
Real de la Jara (El)	101	3	51	5	13	173
Rinconada (La)	1.352	112	1.252	18	144	2.878
Roda de Andalucía (La)	262	11	154	6	55	488
Ronquillo (El)	67	5	41	3	7	123
Rubio (El)	194	2	49	3	46	294
Salteras	270	26	327	4	39	666
San Juan de Aznalfarache	678	59	344	8	55	1.144
San Nicolás del Puerto	29	2	15	0	10	56
Sanlúcar la Mayor	522	21	443	4	61	1.051
Santiponce	296	10	148	5	27	486
Saucejo (El)	313	1	54	5	28	401
Sevilla	27.715	2.896	25.705	487	4.998	61.801
Tocina	384	15	132	9	55	595
Tomares	998	57	907	8	108	2.078
Umbrete	299	2	149	4	27	481
Utrera	1.835	90	1.261	47	210	3.443
Valencina de la Concepción	353	20	313	3	22	711
Villamanrique de la Condesa	182	8	92	4	20	306
Villanueva de San Juan	60	1	6	2	12	81
Villanueva del Ariscal	242	5	96	2	22	367
Villanueva del Río y Minas	133	6	59	1	16	215
Villaverde del Río	318	5	181	4	31	539
Viso del Alcor (El)	926	18	536	18	86	1.584
<b>Total</b>	<b>78.603</b>	<b>5.102</b>	<b>57.346</b>	<b>1.450</b>	<b>11.461</b>	<b>153.962</b>

## 3.2.7. Sociedades mercantiles creadas. 2015-2022

Municipio	2015	2016	2017	2018	2019	2020	2021	2022
Aguadulce	1	2	3	-	3	-	-	-
Alanís	2	1	-	-	-	-	-	1
Albaida del Aljarafe	2	4	4	8	2	1	3	5
Alcalá de Guadaíra	168	157	122	206	196	149	191	134
Alcalá del Río	11	9	12	17	14	16	14	17
Alcolea del Río	4	5	3	2	5	3	5	3
Algaba (La)	17	20	9	20	12	14	14	15
Algámitas	1	0	1	-	1	-	2	3
Almadén de la Plata	1	1	0	2	1	-	-	-
Almensilla	9	8	10	7	8	6	6	11
Arahal	25	21	18	27	22	40	21	29
Aznalcázar	13	15	4	15	6	3	8	7
Aznalcóllar	7	0	2	4	5	2	4	7
Badolatosa	2	3	2	-	4	1	9	4
Benacazón	8	6	8	7	3	14	11	8
Bollullos de la Mitación	40	34	32	28	35	36	38	46
Bormujos	70	57	63	66	68	58	65	49
Brenes	21	26	23	15	20	23	30	29
Burguillos	6	14	2	14	4	3	6	9
Cabezas de San Juan (Las)	25	31	20	22	20	20	19	24
Camas	55	49	38	41	48	31	49	41
Campana (La)	7	6	4	3	1	4	3	3
Cantillana	15	22	19	14	12	19	28	44
Cañada Rosal	1	6	2	1	2	2	2	7
Carmona	46	51	35	45	42	43	38	44
Carrión de los Céspedes	2	3	3	4	3	2	-	1
Casariche	2	9	1	4	8	6	4	9
Castilblanco de los Arroyos	3	5	1	4	3	8	2	2
Castilleja de Guzmán	3	2	1	3	1	5	6	2
Castilleja de la Cuesta	19	19	17	18	24	22	24	18
Castilleja del Campo	1	1	0	-	1	-	-	1
Castillo de las Guardas (El)	1	0	0	1	-	1	2	2
Cazalla de la Sierra	6	8	2	3	3	2	3	6
Constantina	7	6	7	6	4	10	8	5
Coria del Río	46	42	40	47	36	31	46	26
Coripe	-	1	0	2	3	-	1	-
Coronil (El)	2	0	3	2	6	5	11	3
Corrales (Los)	6	4	1	3	5	2	-	5
Cuervo de Sevilla (El)	15	30	15	14	11	14	20	16
Dos Hermanas	224	244	237	221	232	219	261	254
Écija	53	77	56	75	81	64	65	62
Espartinas	43	42	38	39	50	29	38	35
Estepa	13	21	15	12	12	7	7	16
Fuentes de Andalucía	11	12	3	6	5	4	12	9
Garrobo (El)	1	0	0	1	-	2	2	1
Gelves	21	33	28	23	20	26	24	22
Gerena	10	6	3	4	4	3	6	8
Gilena	2	4	1	5	1	2	3	3
Gines	27	25	28	31	40	25	23	18
Guadalcanal	2	2	1	-	4	2	2	-
Guillena	19	25	18	22	24	14	32	19
Herrera	2	6	8	8	1	10	12	9
Huévar del Aljarafe	2	1	3	2	4	1	4	4

## 3.2.7. Sociedades mercantiles creadas. 2015-2022

Municipio	2015	2016	2017	2018	2019	2020	2021	2022
Isla Mayor	8	8	6	6	5	6	5	4
Lantejuela	6	13	4	5	4	13	8	8
Lebrija	37	43	47	57	49	33	48	45
Lora de Estepa	1	1	3	-	1	-	2	3
Lora del Río	27	40	19	28	14	15	23	18
Luisiana (La)	15	7	3	12	3	6	2	4
Madroño (El)	-	0	0	-	1	-	-	-
Mairena del Alcor	30	33	36	28	36	31	31	37
Mairena del Aljarafe	125	122	133	100	119	101	151	122
Marchena	13	31	22	35	19	24	29	34
Marinaleda	4	2	0	-	2	1	1	1
Martín de la Jara	-	7	2	1	-	2	4	1
Molares (Los)	3	2	4	1	6	5	6	5
Montellano	8	5	4	12	3	9	12	4
Morón de la Frontera	19	17	11	20	16	29	15	22
Navas de la Concepción (Las)	1	3	4	1	3	2	-	-
Olivares	10	21	16	14	13	11	9	8
Osuna	11	20	15	17	13	8	16	9
Palacios y Villafranca (Los)	46	62	47	46	45	56	73	49
Palmar de Troya (El)	-	-	-	-	-	-	-	-
Palomares del Río	12	7	20	10	13	14	16	23
Paradas	6	13	2	7	6	8	7	9
Pedraza	4	9	9	2	4	2	7	4
Pedroso (El)	1	1	3	-	4	1	4	2
Peñaflor	6	7	7	5	3	3	2	5
Pilas	25	24	19	26	17	17	18	25
Pruna	-	0	1	2	-	-	1	2
Puebla de Cazalla (La)	13	17	13	14	18	7	17	8
Puebla de los Infantes (La)	1	0	1	3	1	1	2	3
Puebla del Río (La)	17	7	11	8	7	14	12	11
Real de la Jara (El)	1	5	1	4	2	-	3	3
Rinconada (La)	73	64	76	85	66	50	88	59
Roda de Andalucía (La)	5	6	0	4	3	4	8	7
Ronquillo (El)	-	1	1	2	2	1	1	1
Rubio (El)	4	3	2	2	-	1	5	3
Salteras	18	36	24	19	21	42	23	33
San Juan de Aznalfarache	23	26	14	14	16	16	24	19
San Nicolás del Puerto	-	0	0	1	-	-	-	1
Sanlúcar la Mayor	32	42	29	25	32	30	22	26
Santiponce	13	8	10	9	8	7	8	8
Saucejo (El)	2	6	1	-	1	3	3	4
Sevilla	1.788	1.908	1.830	1.921	1.874	1.692	2.262	2.163
Tocina	8	14	8	9	13	8	12	12
Tomares	77	78	62	74	77	58	78	54
Umbrete	10	10	14	15	11	10	14	11
Utrera	74	85	85	75	93	55	95	79
Valencina de la Concepción	23	15	14	14	12	15	36	12
Villamanrique de la Condesa	4	6	5	2	3	5	8	4
Villanueva de San Juan	-	0	0	-	-	-	-	-
Villanueva del Ariscal	9	7	13	6	5	12	11	8
Villanueva del Río y Minas	2	5	2	4	4	5	4	1
Villaverde del Río	7	9	11	17	16	16	18	16
Viso del Alcor (El)	30	37	36	37	48	27	37	27
<b>Total</b>	<b>3.752</b>	<b>4.069</b>	<b>3.666</b>	<b>3.923</b>	<b>3.852</b>	<b>3.480</b>	<b>4.465</b>	<b>4.113</b>



## 3.2.8. Sociedades mercantiles creadas según sector de actividad. 2022

Municipio	Agricultura	Industria y energía	Construcción	Comercio y reparaciones	Hostelería	Transportes y almacenamiento
Aguadulce	-	-	-	-	-	-
Alanís	-	-	-	1	-	-
Albaida del Aljarafe	-	-	-	2	-	-
Alcalá de Guadaíra	1	9	18	28	28	6
Alcalá del Río	2	-	1	2	1	-
Alcolea del Río	-	-	1	2	-	-
Algaba (La)	-	-	2	4	5	1
Algámitas	-	1	1	-	-	-
Almadén de la Plata	-	-	-	-	-	-
Almensilla	-	2	1	3	-	-
Arahal	1	2	10	5	3	1
Aznalcázar	1	1	2	2	-	-
Aznalcóllar	-	2	2	-	-	-
Badolatosa	1	-	1	1	-	1
Benacazón	-	1	3	1	-	-
Bollullos de la Mitación	-	5	4	6	6	3
Bormujos	2	3	4	8	5	-
Brenes	9	3	4	4	1	1
Burguillos	3	-	1	3	-	-
Cabezas de San Juan (Las)	-	3	9	4	1	1
Camas	2	2	7	10	2	1
Campana (La)	-	1	-	1	-	-
Cantillana	15	3	6	6	2	1
Cañada Rosal	2	-	1	1	-	-
Carmona	7	5	6	8	5	1
Carrión de los Céspedes	-	-	1	-	-	-
Casariche	-	3	2	2	1	-
Castilblanco de los Arroyos	1	-	-	1	-	-
Castilleja de Guzmán	-	-	1	-	-	-
Castilleja de la Cuesta	-	1	3	1	1	-
Castilleja del Campo	-	-	-	-	1	-
Castillo de las Guardas (El)	-	-	1	1	-	-
Cazalla de la Sierra	-	-	1	-	1	-
Constantina	2	1	-	1	-	-
Coria del Río	-	1	2	7	2	-
Coripe	-	-	-	-	-	-
Coronil (El)	1	-	-	1	-	-
Corrales (Los)	1	-	1	1	-	-
Cuervo de Sevilla (El)	1	1	3	4	-	4
Dos Hermanas	7	18	26	46	33	7
Écija	6	10	8	12	6	3
Espartinas	1	1	3	7	2	-
Estepa	3	1	2	1	-	-
Fuentes de Andalucía	2	-	2	5	-	-
Garrobo (El)	-	-	1	-	-	-
Gelves	1	-	6	3	2	-
Gerena	-	1	1	-	-	1
Gilena	-	-	-	1	-	1
Gines	-	1	1	5	1	-
Guadalcanal	-	-	-	-	-	-
Guillena	2	1	2	7	-	1
Herrera	1	2	1	2	-	-
Huévar del Aljarafe	-	-	1	2	-	-

## 3.2.8. Sociedades mercantiles creadas según sector de actividad. 2022

Municipio	Agricultura	Industria y energía	Construcción	Comercio y reparaciones	Hostelería	Transportes y almacenamiento
Isla Mayor	1	-	1	-	-	-
Lantejuela	1	-	2	2	-	-
Lebrija	8	2	11	4	3	4
Lora de Estepa	-	1	-	-	-	-
Lora del Río	5	1	1	3	-	-
Luisiana (La)	-	-	1	1	-	1
Madroño (El)	-	-	-	-	-	-
Mairena del Alcor	4	3	4	8	7	-
Mairena del Aljarafe	2	5	7	28	11	2
Marchena	4	4	8	5	1	-
Marinaleda	-	-	-	1	-	-
Martín de la Jara	-	1	-	-	-	-
Molares (Los)	1	-	1	1	-	-
Montellano	-	-	-	1	1	1
Morón de la Frontera	3	3	2	6	1	-
Navas de la Concepción (Las)	-	-	-	-	-	-
Olivares	2	1	-	2	-	-
Osuna	1	-	1	4	1	-
Palacios y Villafranca (Los)	6	5	6	9	5	1
Palmar de Troya (El)	-	-	-	-	-	-
Palomares del Río	1	-	2	2	4	-
Paradas	1	-	-	6	-	1
Pedraera	2	-	-	2	-	-
Pedroso (El)	-	-	-	-	-	-
Peñaflor	3	-	1	1	-	-
Pilas	2	2	2	6	3	1
Pruna	-	-	-	1	-	-
Puebla de Cazalla (La)	3	2	1	-	1	1
Puebla de los Infantes (La)	2	-	-	-	1	-
Puebla del Río (La)	2	1	-	1	2	1
Real de la Jara (El)	1	-	-	1	-	1
Rinconada (La)	-	4	11	12	11	-
Roda de Andalucía (La)	-	1	1	1	-	-
Ronquillo (El)	-	-	-	-	-	-
Rubio (El)	-	1	-	-	-	1
Salteras	-	3	5	12	-	2
San Juan de Aznalfarache	-	-	5	4	1	-
San Nicolás del Puerto	1	-	-	-	-	-
Sanlúcar la Mayor	1	2	5	3	4	-
Santiponce	-	-	2	1	1	1
Saucejo (El)	-	-	1	2	-	-
Sevilla	88	366	131	330	226	33
Tocina	-	-	3	6	-	-
Tomares	-	1	4	7	5	1
Umbrete	1	-	2	3	1	-
Utrera	2	5	13	23	11	-
Valencina de la Concepción	-	-	3	2	-	1
Villamanrique de la Condesa	-	-	-	3	-	-
Villanueva de San Juan	-	-	-	-	-	-
Villanueva del Ariscal	-	-	2	1	-	-
Villanueva del Río y Minas	1	-	-	-	-	-
Villaverde del Río	4	2	2	3	-	-
Viso del Alcor (El)	2	2	3	9	4	1
<b>Total</b>	<b>230</b>	<b>503</b>	<b>397</b>	<b>729</b>	<b>414</b>	<b>88</b>

## 3.2.8. Sociedades mercantiles creadas según sector de actividad. 2022

Municipio	Información y comunicaciones	Banca y seguros	Actividades inmobiliarias	Actividades profesionales, científicas y técnicas	Actividades administrativas y servicios auxiliares	Resto de servicios	Total
Aguadulce	-	-	-	-	-	-	-
Alanís	-	-	-	-	-	-	1
Albaida del Aljarafe	-	-	-	-	-	3	5
Alcalá de Guadaíra	2	5	14	6	4	13	134
Alcalá del Río	-	1	4	1	1	4	17
Alcolea del Río	-	-	-	-	-	-	3
Algaba (La)	-	-	-	1	-	2	15
Algámitas	-	-	-	-	1	-	3
Almadén de la Plata	-	-	-	-	-	-	-
Almensilla	-	1	1	-	-	3	11
Arahal	-	-	3	2	-	2	29
Aznalcázar	1	-	-	-	-	-	7
Aznalcóllar	-	-	-	-	1	2	7
Badolatosa	-	-	-	-	-	-	4
Benacazón	1	-	-	-	1	1	8
Bollullos de la Mitación	1	-	4	8	4	5	46
Bormujos	1	5	2	5	2	12	49
Brenes	-	1	3	1	-	2	29
Burguillos	-	-	1	-	-	1	9
Cabezas de San Juan (Las)	1	1	1	-	1	2	24
Camas	-	1	4	5	1	6	41
Campana (La)	1	-	-	-	-	-	3
Cantillana	1	-	1	-	-	9	44
Cañada Rosal	-	-	-	2	-	1	7
Carmona	1	-	3	2	3	3	44
Carrión de los Céspedes	-	-	-	-	-	-	1
Casariche	-	-	-	-	-	1	9
Castilblanco de los Arroyos	-	-	-	-	-	-	2
Castilleja de Guzmán	-	-	-	-	-	1	2
Castilleja de la Cuesta	-	-	1	2	-	9	18
Castilleja del Campo	-	-	-	-	-	-	1
Castillo de las Guardas (El)	-	-	-	-	-	-	2
Cazalla de la Sierra	-	-	2	1	-	1	6
Constantina	-	-	-	-	1	-	5
Coria del Río	-	2	1	3	1	7	26
Coripe	-	-	-	-	-	-	-
Coronil (El)	-	-	1	-	-	-	3
Corrales (Los)	-	-	-	-	-	2	5
Cuervo de Sevilla (El)	-	-	-	-	2	1	16
Dos Hermanas	9	8	31	20	15	34	254
Écija	2	3	5	-	3	4	62
Espartinas	1	2	9	3	-	6	35
Estepa	2	2	3	2	-	-	16
Fuentes de Andalucía	-	-	-	-	-	-	9
Garrobo (El)	-	-	-	-	-	-	1
Gelves	1	-	3	-	1	5	22
Gerena	-	1	-	-	1	3	8
Gilena	-	-	-	-	-	1	3
Gines	-	-	3	-	2	5	18
Guadalcanal	-	-	-	-	-	-	-
Guillena	-	2	1	-	2	1	19
Herrera	-	-	-	1	1	1	9
Huévar del Aljarafe	-	-	-	-	1	-	4

## 3.2.8. Sociedades mercantiles creadas según sector de actividad. 2022

Municipio	Información y comunicaciones	Banca y seguros	Actividades inmobiliarias	Actividades profesionales, científicas y técnicas	Actividades administrativas y servicios auxiliares	Resto de servicios	Total
Isla Mayor	-	-	-	-	1	1	4
Lantejuela	-	3	-	-	-	-	8
Lebrija	1	1	3	2	3	3	45
Lora de Estepa	-	-	1	-	1	-	3
Lora del Río	-	1	4	1	2	-	18
Luisiana (La)	-	-	-	-	1	-	4
Madroño (El)	-	-	-	-	-	-	-
Mairena del Alcor	1	1	4	2	1	2	37
Mairena del Aljarafe	6	4	6	11	6	34	122
Marchena	2	3	2	2	3	-	34
Marinaleda	-	-	-	-	-	-	1
Martín de la Jara	-	-	-	-	-	-	1
Molares (Los)	-	1	-	-	1	-	5
Montellano	-	-	-	-	-	1	4
Morón de la Frontera	-	1	1	-	3	2	22
Navas de la Concepción (Las)	-	-	-	-	-	-	-
Olivares	-	-	2	-	-	1	8
Osuna	-	-	1	-	-	1	9
Palacios y Villafranca (Los)	2	1	4	3	3	4	49
Palmar de Troya (El)	-	-	-	-	-	-	-
Palomares del Río	2	1	2	2	3	4	23
Paradas	-	-	-	-	1	-	9
Pedraera	-	-	-	-	-	-	4
Pedroso (El)	-	-	-	-	2	-	2
Peñaflor	-	-	-	-	-	-	5
Pilas	1	1	5	1	-	1	25
Pruna	-	-	-	-	-	1	2
Puebla de Cazalla (La)	-	-	-	-	-	-	8
Puebla de los Infantes (La)	-	-	-	-	-	-	3
Puebla del Río (La)	-	-	-	-	-	4	11
Real de la Jara (El)	-	-	-	-	-	-	3
Rinconada (La)	-	1	8	3	5	4	59
Roda de Andalucía (La)	1	1	1	1	-	-	7
Ronquillo (El)	-	-	-	-	1	-	1
Rubio (El)	-	-	-	-	1	-	3
Salteras	2	1	3	1	1	3	33
San Juan de Aznalfarache	-	1	2	1	-	5	19
San Nicolás del Puerto	-	-	-	-	-	-	1
Sanlúcar la Mayor	-	-	4	-	1	6	26
Santiponce	-	-	1	-	-	2	8
Saucejo (El)	-	-	1	-	-	-	4
Sevilla	54	101	204	260	92	278	2.163
Tocina	-	-	1	1	-	1	12
Tomares	2	5	7	7	3	12	54
Umbrete	-	1	1	1	-	1	11
Utrera	2	2	12	3	1	5	79
Valencina de la Concepción	1	1	-	1	-	3	12
Villamanrique de la Condesa	-	-	-	-	-	1	4
Villanueva de San Juan	-	-	-	-	-	-	-
Villanueva del Ariscal	1	-	-	1	-	3	8
Villanueva del Río y Minas	-	-	-	-	-	-	1
Villaverde del Río	-	1	2	1	-	1	16
Viso del Alcor (El)	1	1	1	1	-	2	27
<b>Total</b>	<b>104</b>	<b>169</b>	<b>384</b>	<b>371</b>	<b>185</b>	<b>539</b>	<b>4.113</b>

## 3.2.9. Sociedades mercantiles creadas según forma jurídica. 2022

Municipio	Sociedades anónimas	Sociedades limitadas	Resto de Sociedades	Total
Aguadulce	-	-	-	-
Alanís	-	1	-	1
Albaida del Aljarafe	-	5	-	5
Alcalá de Guadaíra	-	133	1	134
Alcalá del Río	-	17	-	17
Alcolea del Río	-	3	-	3
Algaba (La)	-	15	-	15
Algámitas	-	3	-	3
Almadén de la Plata	-	-	-	-
Almensilla	-	11	-	11
Arahal	-	29	-	29
Aznalcázar	-	7	-	7
Aznalcóllar	-	7	-	7
Badolatosa	-	4	-	4
Benacazón	-	8	-	8
Bollullos de la Mitación	-	46	-	46
Bormujos	1	47	1	49
Brenes	-	29	-	29
Burguillos	-	9	-	9
Cabezas de San Juan (Las)	-	24	-	24
Camas	-	40	1	41
Campana (La)	-	3	-	3
Cantillana	-	44	-	44
Cañada Rosal	-	7	-	7
Carmona	-	44	-	44
Carrión de los Céspedes	-	1	-	1
Casariche	-	9	-	9
Castilblanco de los Arroyos	-	2	-	2
Castilleja de Guzmán	-	2	-	2
Castilleja de la Cuesta	-	18	-	18
Castilleja del Campo	-	1	-	1
Castillo de las Guardas (El)	-	2	-	2
Cazalla de la Sierra	-	6	-	6
Constantina	-	5	-	5
Coria del Río	-	26	-	26
Coripe	-	-	-	-
Coronil (El)	-	3	-	3
Corrales (Los)	-	5	-	5
Cuervo de Sevilla (El)	-	16	-	16
Dos Hermanas	-	252	2	254
Écija	-	62	-	62
Espartinas	-	34	1	35
Estepa	-	16	-	16
Fuentes de Andalucía	-	9	-	9
Garrobo (El)	-	1	-	1
Gelves	-	21	1	22
Gerena	-	8	-	8
Gilena	-	3	-	3
Gines	-	18	-	18
Guadalcanal	-	-	-	-
Guillena	-	19	-	19
Herrera	-	9	-	9
Huévar del Aljarafe	-	4	-	4

## 3.2.9. Sociedades mercantiles creadas según forma jurídica. 2022

Municipio	Sociedades anónimas	Sociedades limitadas	Resto de Sociedades	Total
Isla Mayor	-	4	-	4
Lantejuela	-	8	-	8
Lebrija	-	45	-	45
Lora de Estepa	-	3	-	3
Lora del Río	-	18	-	18
Luisiana (La)	-	4	-	4
Madroño (El)	-	-	-	-
Mairena del Alcor	-	37	-	37
Mairena del Aljarafe	-	120	2	122
Marchena	-	34	-	34
Marinaleda	-	1	-	1
Martín de la Jara	-	1	-	1
Molares (Los)	-	5	-	5
Montellano	-	4	-	4
Morón de la Frontera	-	22	-	22
Navas de la Concepción (Las)	-	-	-	-
Olivares	-	8	-	8
Osuna	-	9	-	9
Palacios y Villafranca (Los)	-	49	-	49
Palmar de Troya (El)	-	-	-	-
Palomares del Río	-	23	-	23
Paradas	-	9	-	9
Pedraera	-	4	-	4
Pedroso (El)	-	2	-	2
Peñaflor	-	5	-	5
Pilas	-	25	-	25
Pruna	-	2	-	2
Puebla de Cazalla (La)	-	8	-	8
Puebla de los Infantes (La)	-	3	-	3
Puebla del Río (La)	-	11	-	11
Real de la Jara (El)	-	3	-	3
Rinconada (La)	-	59	-	59
Roda de Andalucía (La)	-	7	-	7
Ronquillo (El)	-	1	-	1
Rubio (El)	-	3	-	3
Salteras	-	33	-	33
San Juan de Aznalfarache	-	19	-	19
San Nicolás del Puerto	-	1	-	1
Sanlúcar la Mayor	-	26	-	26
Santiponce	-	8	-	8
Saucejo (El)	-	4	-	4
Sevilla	6	2.143	14	2.163
Tocina	-	12	-	12
Tomares	-	54	-	54
Umbrete	-	11	-	11
Utrera	-	79	-	79
Valencina de la Concepción	-	12	-	12
Villamanrique de la Condesa	-	4	-	4
Villanueva de San Juan	-	-	-	-
Villanueva del Ariscal	-	8	-	8
Villanueva del Río y Minas	-	1	-	1
Villaverde del Río	-	16	-	16
Viso del Alcor (El)	-	27	-	27
<b>Total</b>	<b>7</b>	<b>4.083</b>	<b>23</b>	<b>4.113</b>

## 3.2.10. Centros de trabajo con actividad certificada de AENOR. 2022

Municipio	14064 -HCO	BRC	COVID19	EFR	EMAS	EMP. SALUD	EN9100	ENS	GHG	I+D+i	IFS
Aguadulce	-	-	-	-	-	-	-	-	-	-	-
Alanís	-	-	-	-	-	-	-	-	-	-	-
Albaida del Aljarafe	-	-	-	-	-	-	-	-	-	-	-
Alcalá de Guadaíra	4	3	1	-	7	1	-	2	1	1	2
Alcalá del Río	-	-	-	-	2	-	-	-	-	-	-
Alcolea del Río	-	-	-	-	-	-	-	-	-	-	-
Algaba (La)	-	-	-	-	-	-	-	-	-	-	-
Algámitas	-	-	-	-	-	-	-	-	-	-	-
Almadén de la Plata	-	-	-	-	-	-	-	-	-	-	-
Almensilla	-	-	-	-	-	-	-	-	-	-	-
Arahal	-	-	-	-	-	-	-	-	-	-	-
Aznalcázar	-	-	-	-	-	-	-	-	-	-	-
Aznalcóllar	-	-	-	-	-	-	-	-	-	-	-
Badolatosa	-	-	-	-	-	-	-	-	-	-	-
Benacazón	-	-	-	-	-	-	-	-	-	-	-
Bollullos de la Mitación	-	-	-	-	1	-	1	-	-	1	-
Bormujos	-	-	-	1	-	-	-	-	-	-	-
Brenes	-	1	-	-	-	-	-	-	-	-	1
Burguillos	-	-	-	-	-	-	-	-	-	-	-
Cabezas de San Juan (Las)	1	-	-	-	-	-	-	-	-	-	-
Camas	1	-	-	1	2	-	-	2	-	-	-
Campana (La)	-	-	-	-	-	-	-	-	-	-	-
Cantillana	-	-	-	-	-	-	-	-	-	-	-
Cañada Rosal	-	-	-	-	-	-	-	-	-	-	-
Carmona	-	-	-	-	-	-	-	1	-	-	-
Carrión de los Céspedes	-	-	-	-	-	-	-	-	-	-	-
Casariche	-	-	-	-	-	-	-	-	-	-	-
Castilblanco de los Arroyos	-	-	-	-	-	-	-	-	-	-	-
Castilleja de Guzmán	-	-	-	-	-	-	-	-	-	-	-
Castilleja de la Cuesta	1	-	-	-	-	-	-	-	-	-	-
Castilleja del Campo	-	-	-	-	-	-	-	-	-	-	-
Castillo de las Guardas (El)	-	-	-	-	-	-	-	-	-	-	-
Cazalla de la Sierra	-	-	-	-	-	-	-	1	-	-	-
Constantina	1	-	-	-	-	-	-	-	-	-	-
Coria del Río	-	-	-	-	-	-	-	-	-	-	1
Coripe	-	-	-	-	-	-	-	-	-	-	-
Coronil (El)	-	-	-	-	-	-	-	-	-	-	-
Corrales (Los)	-	-	-	-	-	-	-	-	-	-	-
Cuervo de Sevilla (El)	-	-	-	-	-	-	-	-	-	-	-
Dos Hermanas	2	1	1	3	-	-	1	-	1	2	3
Écija	-	-	-	-	-	-	-	1	-	-	-
Espartinas	-	-	-	-	-	-	-	-	-	-	-
Estepa	-	2	-	-	-	-	-	-	-	-	2
Fuentes de Andalucía	-	-	-	-	-	-	-	-	-	-	-
Garrobo (El)	-	-	-	-	2	-	-	-	-	-	-
Gelves	-	-	-	-	-	-	-	1	-	-	-
Gerena	-	-	-	-	-	-	-	-	-	-	-
Gilena	-	-	-	-	-	-	-	-	-	-	-
Gines	-	-	-	-	-	-	-	-	-	-	-
Guadalcanal	-	-	-	-	-	-	-	-	-	-	-
Guillena	-	-	-	-	1	-	-	-	-	-	-
Herrera	-	-	-	-	-	-	-	-	-	-	-
Huévar del Aljarafe	-	1	-	-	-	-	-	-	-	-	1

## 3.2.10. Centros de trabajo con actividad certificada de AENOR. 2022

Municipio	14064 -HCO	BRC	COVID19	EFR	EMAS	EMP. SALUD	EN9100	ENS	GHG	I+D+i	IFS
Isla Mayor	-	-	-	-	-	-	-	-	-	-	-
Lantejuela	-	-	-	-	-	-	-	-	-	-	-
Lebrija	-	-	-	-	-	-	-	1	-	-	-
Lora de Estepa	-	-	-	-	-	-	-	-	-	-	-
Lora del Río	-	-	-	-	-	-	-	-	-	-	-
Luisiana (La)	-	-	-	-	-	-	-	-	-	-	-
Madroño (El)	-	-	-	-	-	-	-	-	-	-	-
Mairena del Alcor	-	-	-	-	-	-	-	-	-	-	-
Mairena del Aljarafe	6	-	1	2	-	-	-	1	1	-	2
Marchena	-	-	-	-	-	-	-	-	-	-	1
Marinaleda	-	-	-	-	-	-	-	-	-	-	-
Martín de la Jara	-	-	-	-	-	-	-	-	-	-	-
Molares (Los)	-	-	-	-	-	-	-	-	-	-	-
Montellano	-	-	-	-	-	-	-	-	-	-	-
Morón de la Frontera	-	-	-	-	-	2	-	1	-	-	-
Navas de la Concepción (Las)	-	-	-	-	-	-	-	-	-	-	1
Olivares	-	-	-	-	-	-	-	-	-	-	-
Osuna	-	-	-	-	-	-	-	1	-	-	-
Palacios y Villafranca (Los)	-	1	-	-	-	-	-	-	-	-	1
Palmar de Troya (El)	-	-	-	-	-	-	-	-	-	-	-
Palomares del Río	-	-	-	-	-	-	1	-	-	-	-
Paradas	-	-	-	-	-	-	-	-	-	-	-
Pedraera	-	-	-	-	-	-	-	-	-	-	-
Pedroso (El)	-	-	-	-	-	-	-	-	-	-	-
Peñaflor	-	-	-	-	-	-	-	-	-	-	-
Pilas	-	-	-	-	-	-	1	-	-	-	-
Pruna	-	-	-	-	-	-	-	-	-	-	-
Puebla de Cazalla (La)	-	1	-	-	-	-	-	-	-	-	1
Puebla de los Infantes (La)	-	-	-	-	-	-	-	-	-	-	-
Puebla del Río (La)	-	-	-	-	1	-	-	-	-	-	-
Real de la Jara (El)	-	-	-	-	-	-	-	-	-	-	-
Rinconada (La)	-	-	-	1	-	2	10	2	-	1	-
Roda de Andalucía (La)	-	-	-	-	-	-	-	-	-	-	-
Ronquillo (El)	-	-	-	-	-	-	-	-	-	-	-
Rubio (El)	-	-	-	-	-	-	-	-	-	-	-
Salteras	-	-	1	-	1	-	-	-	1	-	-
San Juan de Aznalfarache	-	1	-	-	-	-	-	-	-	-	1
San Nicolás del Puerto	-	-	-	-	-	-	-	-	-	-	-
Sanlúcar la Mayor	-	-	-	-	-	-	-	1	-	-	-
Santiponce	-	-	-	-	-	-	-	-	-	-	-
Saucejo (El)	-	-	-	-	-	-	-	-	-	-	-
Sevilla	19	1	11	4	35	23	6	31	9	11	-
Tocina	-	-	-	-	-	-	-	-	-	-	-
Tomares	1	-	-	-	-	1	-	8	-	-	-
Umbrete	-	-	-	-	-	-	-	-	-	-	-
Utrera	-	1	-	-	-	-	-	1	-	-	1
Valencina de la Concepción	1	-	-	-	-	-	-	-	-	-	-
Villamanrique de la Condesa	-	-	-	-	-	-	-	-	-	-	-
Villanueva de San Juan	-	-	-	-	-	-	-	-	-	-	-
Villanueva del Ariscal	-	-	-	-	-	-	-	-	-	-	-
Villanueva del Río y Minas	-	-	-	-	-	-	-	-	-	-	-
Villaverde del Río	-	-	-	-	-	-	-	-	-	-	-
Viso del Alcor (El)	-	1	-	-	-	-	-	-	-	-	1
<b>Total</b>	<b>37</b>	<b>14</b>	<b>15</b>	<b>12</b>	<b>52</b>	<b>29</b>	<b>20</b>	<b>55</b>	<b>13</b>	<b>16</b>	<b>19</b>



## 3.2.10. Centros de trabajo con actividad certificada de AENOR. 2022

Municipio	ISO 14000	ISO 22000	ISO 37001	ISO 9000	OHSAS	PIDI	PRL	SGE	SGSI	UNE 19601	Otras certific.	Total
Aguadulce	-	1	-	-	-	-	-	-	-	-	-	1
Alanís	-	-	-	-	-	-	-	-	-	-	-	-
Albaida del Aljarafe	-	-	-	-	-	-	-	-	-	-	-	-
Alcalá de Guadaíra	62	4	1	81	28	2	18	9	3	2	34	266
Alcalá del Río	2	-	-	2	-	-	-	-	-	-	-	6
Alcolea del Río	-	-	-	-	-	-	-	-	-	-	-	-
Algaba (La)	-	-	-	3	1	-	1	1	-	-	-	6
Algámitas	-	-	-	-	-	-	-	-	-	-	-	-
Almadén de la Plata	-	-	-	-	-	-	-	-	-	-	-	-
Almennisilla	-	-	-	1	-	-	-	-	-	-	-	1
Arahal	3	-	-	5	2	-	-	-	-	-	1	11
Aznalcázar	1	-	-	3	1	-	-	-	-	-	-	5
Aznalcóllar	1	-	-	2	1	-	-	-	-	-	-	4
Badolatosa	-	1	-	-	-	-	-	-	-	-	-	1
Benacazón	2	-	-	4	1	-	-	-	-	-	1	8
Bollullos de la Mitación	10	-	-	15	4	1	2	-	3	1	5	44
Bormujos	2	-	-	5	-	-	-	-	-	-	1	9
Brenes	1	-	-	3	-	-	-	-	-	-	-	6
Burguillos	-	-	-	-	-	-	-	-	-	-	1	1
Cabezas de San Juan (Las)	2	-	1	4	1	-	-	1	-	1	2	13
Camas	13	1	-	19	4	1	3	4	6	-	8	65
Campana (La)	-	-	-	1	-	-	-	-	-	-	-	1
Cantillana	-	-	-	2	-	-	-	-	-	-	-	2
Cañada Rosal	-	-	-	-	-	-	-	-	-	-	-	-
Carmona	4	-	-	9	4	-	4	1	-	-	4	27
Carrión de los Céspedes	1	-	-	1	1	-	-	-	-	-	-	3
Casariche	-	-	-	1	-	-	-	-	-	-	-	1
Castilblanco de los Arroyos	-	-	-	-	-	-	-	-	-	-	-	-
Castilleja de Guzmán	-	-	-	-	-	-	-	-	-	-	-	-
Castilleja de la Cuesta	1	-	-	2	1	-	-	-	-	-	2	7
Castilleja del Campo	1	-	-	1	1	-	-	-	-	-	-	3
Castillo de las Guardas (El)	-	-	-	-	-	-	-	-	-	-	-	-
Cazalla de la Sierra	1	-	-	2	1	-	-	1	-	-	-	6
Constantina	-	-	-	-	-	-	-	-	-	-	-	1
Coria del Río	2	-	-	4	-	-	1	-	-	-	-	8
Coripe	-	-	-	-	-	-	-	-	-	-	-	-
Coronil (El)	2	1	-	3	1	-	-	1	-	-	1	9
Corrales (Los)	-	-	-	1	-	-	-	-	-	-	-	1
Cuervo de Sevilla (El)	-	-	-	1	-	-	-	-	-	-	-	1
Dos Hermanas	22	2	1	45	11	4	6	6	2	3	20	136
Écija	8	-	-	14	3	-	1	1	3	-	5	36
Espartinas	1	-	-	2	1	-	-	-	-	1	2	7
Estepa	1	1	-	3	-	-	-	1	-	-	2	12
Fuentes de Andalucía	-	-	-	2	-	-	-	-	-	-	-	2
Garrobo (El)	2	-	-	2	3	-	3	2	-	-	-	14
Gelves	1	-	-	3	1	-	-	1	-	-	-	7
Gerena	-	-	-	-	-	6	-	-	-	-	1	7
Gilena	1	2	-	1	-	-	-	-	-	-	1	5
Gines	-	-	-	2	-	-	-	-	-	-	-	2
Guadalcanal	-	-	-	-	-	-	-	-	-	-	-	-
Guillena	1	-	-	2	1	-	1	-	-	-	-	6
Herrera	1	-	-	2	1	-	-	-	-	-	-	4
Huévar del Aljarafe	2	-	-	2	1	-	-	-	-	-	-	7

## 3.2.10. Centros de trabajo con actividad certificada de AENOR. 2022

Municipio	ISO 14000	ISO 22000	ISO 37001	ISO 9000	OHSAS	PIDI	PRL	SGE	SGSI	UNE 19601	Otras certific.	Total
Isla Mayor	1	-	-	2	-	-	-	-	-	-	1	4
Lantejuela	1	-	-	2	-	-	-	-	-	-	-	3
Lebrija	2	-	-	3	1	-	-	1	-	-	3	11
Lora de Estepa	-	-	-	-	-	-	-	-	-	-	-	-
Lora del Río	2	-	-	4	1	-	-	1	-	-	-	8
Luisiana (La)	-	-	-	1	-	-	-	-	-	-	-	1
Madroño (El)	-	-	-	-	-	-	-	-	-	-	-	-
Mairena del Alcor	1	-	-	2	1	-	2	1	-	-	1	8
Mairena del Aljarafe	17	-	-	29	11	-	7	3	4	-	12	96
Marchena	3	1	-	6	2	-	-	-	-	-	6	19
Marinaleda	-	-	-	-	-	-	-	-	-	-	-	-
Martín de la Jara	-	-	-	-	-	-	-	-	-	-	-	-
Molares (Los)	-	-	-	-	-	-	-	-	-	-	-	-
Montellano	1	-	-	2	-	-	-	-	-	-	-	3
Morón de la Frontera	12	-	-	14	4	1	2	3	1	-	3	43
Navas de la Concepción (Las)	-	-	-	-	-	-	-	-	-	-	-	1
Olivares	-	-	-	1	-	-	-	-	-	-	-	1
Osuna	3	1	-	6	1	1	-	1	-	-	3	17
Palacios y Villafranca (Los)	2	-	-	7	-	-	4	-	-	-	2	17
Palmar de Troya (El)	-	-	-	-	-	-	-	-	-	-	-	-
Palomares del Río	3	-	-	4	2	-	-	1	-	-	2	13
Paradas	-	-	-	1	-	-	-	-	-	-	-	1
Pedrera	1	1	-	2	-	-	-	-	-	-	-	4
Pedroso (El)	-	-	-	-	-	-	-	-	-	-	-	-
Peñaflor	-	-	-	-	-	-	-	-	-	-	-	-
Pilas	1	-	-	3	-	-	-	-	-	-	1	6
Pruna	-	-	-	-	-	-	-	-	-	-	-	-
Puebla de Cazalla (La)	3	-	-	7	1	-	-	-	-	-	2	15
Puebla de los Infantes (La)	-	-	-	-	-	-	-	-	-	-	-	-
Puebla del Río (La)	1	-	-	3	-	-	-	-	-	-	1	6
Real de la Jara (El)	-	-	-	-	-	-	-	-	-	-	-	-
Rinconada (La)	6	-	-	19	8	2	7	2	1	-	8	69
Roda de Andalucía (La)	2	1	-	2	-	-	-	-	-	1	1	7
Ronquillo (El)	-	-	-	-	1	-	1	1	-	-	-	3
Rubio (El)	-	-	-	-	-	-	-	-	-	-	-	-
Salteras	6	-	-	10	2	-	1	-	-	-	-	22
San Juan de Aznalfarache	1	-	-	7	-	-	1	-	2	-	5	18
San Nicolás del Puerto	-	-	-	-	-	-	-	-	-	-	-	-
Sanlúcar la Mayor	1	-	-	3	1	-	-	1	-	-	-	7
Santiponce	1	-	-	2	-	-	-	-	-	-	-	3
Saucejo (El)	-	-	-	1	-	-	-	-	-	-	-	1
Sevilla	293	3	14	521	223	88	130	58	44	31	148	1.703
Tocina	-	-	-	1	-	-	-	-	-	-	-	1
Tomares	4	-	2	7	1	-	-	-	2	-	5	31
Umbrete	-	-	-	2	-	-	-	-	-	-	-	2
Utrera	5	1	-	8	2	-	1	1	1	1	2	25
Valencina de la Concepción	1	-	-	2	1	-	-	-	-	-	1	6
Villamanrique de la Condesa	1	-	-	1	1	-	-	-	-	-	-	3
Villanueva de San Juan	-	-	-	-	-	-	-	-	-	-	-	-
Villanueva del Ariscal	-	-	-	4	-	-	-	-	-	-	-	4
Villanueva del Río y Minas	-	-	-	1	-	-	-	-	-	-	-	1
Villaverde del Río	-	-	-	4	-	-	-	-	-	-	1	9
Viso del Alcor (El)	1	-	-	1	-	1	2	-	-	-	-	3
<b>Total</b>	<b>527</b>	<b>21</b>	<b>19</b>	<b>950</b>	<b>338</b>	<b>107</b>	<b>198</b>	<b>103</b>	<b>72</b>	<b>41</b>	<b>299</b>	<b>2.957</b>

### 3.2.11. Espacios productivos: número, superficie, distribución según tipo y número de establecimientos. 2022

Municipio	Nº de espacios productivos	Superficie total (m <sup>2</sup> )	Científico - Tecnológico	Industria y Construcción	Logístico
Aguadulce	7	451.110	-	1	1
Alanís	3	191.951	-	1	-
Albaida del Aljarafe	1	46.407	-	1	-
Alcalá de Guadaíra	27	9.000.423	-	14	1
Alcalá del Río	7	567.294	-	3	-
Alcolea del Río	2	43.847	-	-	-
Algaba (La)	2	118.290	-	-	-
Algámitas	-	-	-	-	-
Almadén de la Plata	2	68.251	-	-	-
Almensilla	-	-	-	-	-
Arahal	8	915.629	-	3	-
Aznalcázar	2	131.422	-	1	-
Aznalcóllar	2	724.428	-	1	-
Badolatosa	1	36.511	-	-	-
Benacazón	1	48.111	-	-	-
Bollullos de la Mitación	2	499.874	-	1	-
Bormujos	3	109.311	-	-	-
Brenes	6	272.337	-	3	-
Burguillos	4	376.610	-	1	-
Cabezas de San Juan (Las)	7	508.365	-	2	-
Camas	6	491.130	-	2	-
Campana (La)	3	230.196	-	1	-
Cantillana	8	235.637	-	1	-
Cañada Rosal	5	306.947	-	3	-
Carmona	11	1.680.099	-	2	-
Carrión de los Céspedes	5	309.630	-	1	1
Casariche	7	256.779	-	5	-
Castilblanco de los Arroyos	3	110.754	-	-	-
Castilleja de Guzmán	-	-	-	-	-
Castilleja de la Cuesta	1	44.990	-	-	-
Castilleja del Campo	3	138.527	-	-	-
Castillo de las Guardas (El)	1	8.218	-	-	-
Cazalla de la Sierra	3	130.580	-	1	-
Constantina	6	78.119	-	2	-
Coria del Río	5	217.420	-	-	-
Coripe	1	6.998	-	-	-
Coronil (El)	4	135.855	-	-	-
Corrales (Los)	1	29.530	-	1	-
Cuervo de Sevilla (El)	5	893.550	-	1	-
Dos Hermanas	33	10.876.010	-	7	1
Écija	17	2.752.426	-	6	-
Espartinas	5	1.060.063	-	2	-
Estepa	9	546.887	-	5	-
Fuentes de Andalucía	3	345.052	-	2	-
Garrobo (El)	1	67.401	-	-	-
Gelves	2	162.740	-	-	-
Gerena	1	31.314	-	1	-
Gilena	3	316.724	-	2	-
Gines	2	83.852	-	-	-
Guadalcanal	2	151.593	-	1	-
Guillena	3	1.287.398	-	2	-
Herrera	5	864.679	-	3	1
Huévar del Aljarafe	4	1.044.057	-	1	-

### 3.2.11. Espacios productivos: número, superficie, distribución según tipo y número de establecimientos. 2022

Municipio	Nº de espacios productivos	Superficie total (m <sup>2</sup> )	Científico - Tecnológico	Industria y Construcción	Logístico
Isla Mayor	9	274.033	-	3	-
Lantejuela	3	121.891	-	2	-
Lebrija	8	2.623.705	-	1	-
Lora de Estepa	4	337.321	-	2	-
Lora del Río	4	613.436	-	2	-
Luisiana (La)	9	969.446	-	2	-
Madroño (El)	-	-	-	-	-
Mairena del Alcor	9	913.038	-	8	-
Mairena del Aljarafe	5	938.108	-	2	-
Marchena	11	1.121.151	-	6	-
Marinaleda	1	34.173	-	-	-
Martín de la Jara	7	213.356	-	1	-
Molares (Los)	3	120.421	-	1	-
Montellano	5	123.335	-	-	-
Morón de la Frontera	10	613.294	-	5	-
Navas de la Concepción (Las)	3	23.227	-	-	-
Olivares	7	343.328	-	2	-
Osuna	10	1.016.016	-	4	-
Palacios y Villafranca (Los)	12	1.794.248	-	5	-
Palmar de Troya (El)	-	-	-	-	-
Palomares del Río	2	97.621	-	1	-
Paradas	9	842.839	-	2	-
Pedraera	23	1.184.263	-	3	-
Pedroso (El)	5	62.374	-	1	-
Peñaflor	4	147.674	-	-	-
Pilas	15	726.275	-	5	-
Pruna	6	68.427	-	2	-
Puebla de Cazalla (La)	7	299.857	-	2	-
Puebla de los Infantes (La)	3	134.857	-	-	-
Puebla del Río (La)	4	281.231	-	2	-
Real de la Jara (El)	4	114.362	-	1	-
Rinconada (La)	24	6.568.300	1	4	-
Roda de Andalucía (La)	5	1.068.250	-	4	-
Ronquillo (El)	2	180.606	-	1	-
Rubio (El)	4	281.363	-	3	-
Salteras	6	1.364.494	-	2	-
San Juan de Aznalfarache	3	165.569	-	1	-
San Nicolás del Puerto	1	10.239	-	-	-
Sanlúcar la Mayor	4	347.590	-	-	-
Santiponce	4	252.156	-	3	-
Saucejo (El)	3	132.168	-	-	-
Sevilla	54	29.409.816	1	8	3
Tocina	11	239.856	-	2	-
Tomares	5	418.403	-	2	-
Umbrete	3	125.117	-	1	-
Utrera	16	1.715.560	-	3	-
Valencina de la Concepción	8	534.978	-	4	-
Villamanrique de la Condesa	4	121.125	-	-	-
Villanueva de San Juan	4	40.917	-	1	-
Villanueva del Ariscal	1	11.056	-	1	-
Villanueva del Río y Minas	4	617.772	-	1	-
Villaverde del Río	1	39.877	-	-	-
Viso del Alcor (El)	3	449.442	-	2	-
<b>Total</b>	<b>627</b>	<b>99.253.287</b>	<b>2</b>	<b>192</b>	<b>8</b>

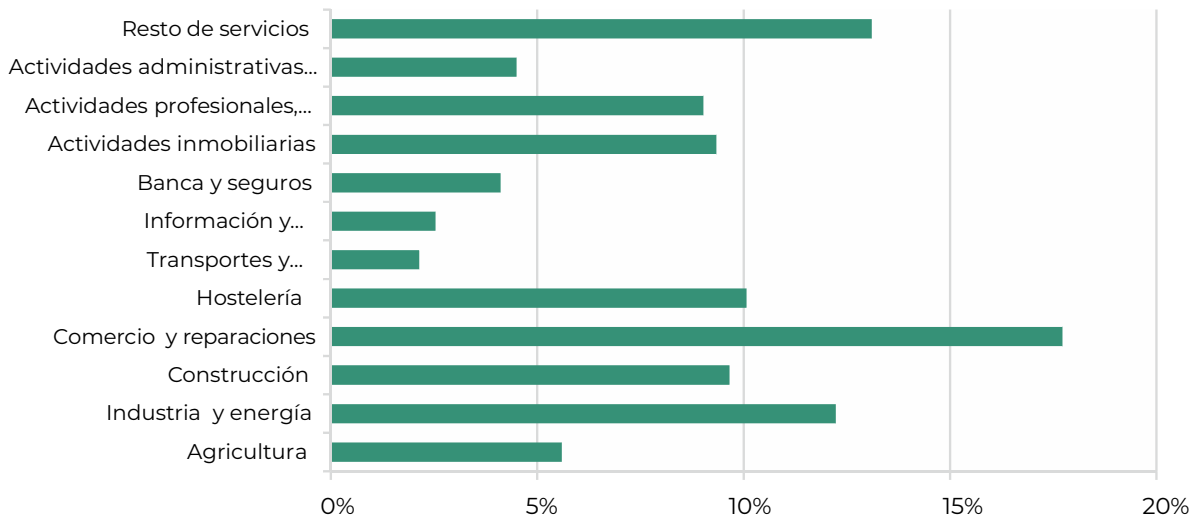
### 3.2.11. Espacios productivos: número, superficie, distribución según tipo y número de establecimientos. 2022

Municipio	Servicios Planificado	Trazado	En		Nº. de establec.
			Consolidado sin dato	consolidación sin dato	
Aguadulce	1	2	1	-	7
Alanís	-	1	-	1	2
Albaida del Aljarafe	-	-	-	-	7
Alcalá de Guadaíra	8	2	2	-	1.023
Alcalá del Río	3	1	-	-	46
Alcolea del Río	1	-	1	-	10
Algaba (La)	1	-	1	-	35
Algámitas	-	-	-	-	-
Almadén de la Plata	1	1	-	-	2
Almensilla	-	-	-	-	-
Arahal	2	2	1	-	123
Aznalcázar	1	-	-	-	14
Aznalcóllar	1	-	-	-	41
Badolatosa	-	-	1	-	-
Benacazón	1	-	-	-	24
Bollullos de la Mitación	1	-	-	-	408
Bormujos	1	-	-	2	19
Brenes	2	-	-	1	26
Burguillos	1	2	-	-	28
Cabezas de San Juan (Las)	5	-	-	-	63
Camas	4	-	-	-	219
Campana (La)	1	-	-	1	9
Cantillana	5	1	1	-	18
Cañada Rosal	1	-	1	-	15
Carmona	3	2	1	3	180
Carrión de los Céspedes	1	-	1	1	11
Casariche	-	2	-	-	34
Castilblanco de los Arroyos	1	-	-	2	5
Castilleja de Guzmán	-	-	-	-	-
Castilleja de la Cuesta	1	-	-	-	25
Castilleja del Campo	-	2	-	1	-
Castillo de las Guardas (El)	1	-	-	-	1
Cazalla de la Sierra	2	-	-	-	20
Constantina	-	1	2	1	3
Coria del Río	5	-	-	-	129
Coripe	1	-	-	-	1
Coronil (El)	3	-	1	-	15
Corrales (Los)	-	-	-	-	11
Cuervo de Sevilla (El)	2	1	1	-	31
Dos Hermanas	19	4	1	1	930
Écija	9	1	-	1	275
Espartinas	1	2	-	-	19
Estepa	3	-	1	-	110
Fuentes de Andalucía	1	-	-	-	17
Garrobo (El)	-	1	-	-	-
Gelves	2	-	-	-	99
Gerena	-	-	-	-	11
Gilena	1	-	-	-	22
Gines	2	-	-	-	91
Guadalcanal	1	-	-	-	6
Guillena	1	-	-	-	85
Herrera	-	1	-	-	26
Huévar del Aljarafe	2	1	-	-	7

### 3.2.11. Espacios productivos: número, superficie, distribución según tipo y número de establecimientos. 2022

Municipio	Servicios Planificado	Trazado	En		Nº. de establec.	
			Consolidado sin dato	consolidación sin dato		
Isla Mayor	2	1	1	2	-	25
Lantejuela	1	-	-	-	-	26
Lebrija	5	2	-	-	-	61
Lora de Estepa	2	-	-	-	-	9
Lora del Río	1	1	-	-	-	77
Luisiana (La)	3	2	1	-	1	31
Madroño (El)	-	-	-	-	-	-
Mairena del Alcor	-	-	-	-	1	97
Mairena del Aljarafe	1	1	1	-	-	1.064
Marchena	4	-	-	-	1	103
Marinaleda	-	-	-	-	1	-
Martín de la Jara	1	1	-	2	2	7
Molares (Los)	1	1	-	-	-	19
Montellano	4	-	1	-	-	22
Morón de la Frontera	4	-	-	1	-	118
Navas de la Concepción (Las)	1	2	-	-	-	1
Olivares	3	1	1	-	-	43
Osuna	4	2	-	-	-	78
Palacios y Villafranca (Los)	4	1	-	-	2	114
Palmar de Troya (El)	-	-	-	-	-	-
Palomares del Río	1	-	-	-	-	17
Paradas	3	-	-	2	2	29
Pedraera	3	9	-	3	5	11
Pedroso (El)	3	-	-	-	1	6
Peñaflor	2	-	-	-	2	8
Pilas	6	1	-	1	2	118
Pruna	-	-	-	3	1	3
Puebla de Cazalla (La)	2	1	-	2	-	30
Puebla de los Infantes (La)	-	1	1	-	1	-
Puebla del Río (La)	1	1	-	-	-	37
Real de la Jara (El)	1	1	1	-	-	7
Rinconada (La)	10	6	-	1	2	572
Roda de Andalucía (La)	-	1	-	-	-	46
Ronquillo (El)	-	-	-	1	-	1
Rubio (El)	1	-	-	-	-	15
Salteras	4	-	-	-	-	213
San Juan de Aznalfarache	2	-	-	-	-	26
San Nicolás del Puerto	-	-	1	-	-	-
Sanlúcar la Mayor	3	-	1	-	-	89
Santiponce	1	-	-	-	-	34
Saucejo (El)	2	-	-	1	-	5
Sevilla	32	9	-	1	-	4.786
Tocina	6	-	-	2	1	22
Tomares	3	-	-	-	-	145
Umbrete	-	1	-	-	1	20
Utrera	7	3	1	1	1	216
Valencina de la Concepción	4	-	-	-	-	142
Villamanrique de la Condesa	2	-	-	-	2	6
Villanueva de San Juan	-	-	-	1	2	1
Villanueva del Ariscal	-	-	-	-	-	9
Villanueva del Río y Minas	-	3	-	-	-	1
Villaverde del Río	1	-	-	-	-	8
Viso del Alcor (El)	1	-	-	-	-	152
<b>Total</b>	<b>245</b>	<b>82</b>	<b>19</b>	<b>34</b>	<b>45</b>	<b>12.973</b>

## 3.2.9. Sociedades mercantiles creadas por sector de actividad. 2022



Municipio	Sociedades Mercantiles creadas	%
Agricultura	230	5,59%
Industria y energía	503	12,23%
Construcción	397	9,65%
Comercio y reparaciones	729	17,72%
Hostelería	414	10,07%
Transportes y almacenamiento	88	2,14%
Información y comunicaciones	104	2,53%
Banca y seguros	169	4,11%
Actividades inmobiliarias	384	9,34%
Actividades profesionales, científicas y técnicas	371	9,02%
Actividades administrativas y servicios auxiliares	185	4,50%
Resto de servicios	539	13,10%
<b>Total</b>	<b>4.113</b>	<b>100,00%</b>

### 3.3. RENTA Y FINANZAS

#### 3.3.1. Oficinas de entidades financieras por tipo. 2022

#### 3.3.2. Impuesto sobre la renta de las personas físicas. 2020

#### 3.3.3. Indicadores de renta y finanzas

##### NOTAS:

**Las Oficinas de entidades de crédito** se clasifican según los siguientes tipos de institución:

**Bancos:** Persona jurídica que, con habitualidad y ánimo de lucro, recibe del público, en forma de depósito irregular o en otras formas análogas, fondos que aplica por cuenta propia a operaciones activas de crédito y a otras inversiones, con arreglo a las leyes y usos mercantiles, prestando además por regla general a su clientela servicios de giro, transferencia, custodia, mediación y otros en relación con los anteriores, propios de la comisión mercantil. Se trata, pues, de una institución financiera que puede clasificarse en industrial y comercial (no industrial). La reforma del sistema bancario tiende a borrar las diferencias, establecidas por ley, entre estos dos tipos de banco y así la especialización de cada uno queda confiada a su vocación y no a las normas legales.

**Cajas de ahorros:** Se trata de entidades de crédito de naturaleza fundacional y de carácter social, sin ánimo de lucro, que orientan su actividad a la consecución de fines de interés público. Son propiedad de fundaciones, ayuntamientos, diputaciones provinciales o comunidades autónomas.

**Cooperativas de crédito:** Sociedades constituidas con arreglo a la ley de Cooperativas de Crédito, Ley 13/89 de 26

de mayo de 1989, cuyo objeto social es servir a las necesidades financieras de sus socios y de terceros mediante el ejercicio de las actividades propias de las entidades de crédito. Tienen personalidad jurídica propia, el número de sus socios es ilimitado, y la responsabilidad de los mismos por las deudas sociales alcanza el valor de sus aportaciones.

**Establecimientos financieros de crédito:** Tendrán la consideración de Entidad de crédito y su actividad principal consistirá en ejercer una o varias de las siguientes actividades:

1. Préstamo y crédito, incluyendo crédito al consumo, crédito hipotecario y la financiación de transacciones comerciales.
2. Factoring, con o sin recurso, y las actividades complementarias de la misma, tales como investigación y clasificación de la clientela, contabilización de deudores y, en general, cualquier otra actividad que tienda a favorecer la administración, evaluación, seguridad y financiación de los créditos nacidos en el tráfico mercantil nacional o internacional, que les sean cedidos.
3. Arrendamiento financiero.
4. Emisión y gestión de tarjetas de crédito.
5. Comisión de avales y garantías y suscripción de compromisos similares.



Los Establecimientos financieros de crédito no podrán captar fondos reembolsables del público en forma de depósito, préstamo, cesión temporal de activos financieros u otros análogos, cualquiera que sea su destino. En consecuencia, no les será aplicable la legislación sobre garantía de depósitos.

En el epígrafe correspondiente al **Impuesto sobre la Renta de las Personas Físicas (IRPF)**, se recoge el número de declaraciones de IRPF presentadas para el ejercicio correspondiente, teniendo en cuenta que existe un umbral mínimo de renta por debajo del cual no es obligatorio presentar declaración. Atendiendo al tipo de rendimiento, se distinguen las siguientes variables:

**Rentas netas del trabajo:** importe de la diferencia entre los rendimientos del trabajo y los gastos fiscalmente deducibles, siendo los primeros la cuantía de las contraprestaciones, cualquiera que sea su denominación o naturaleza, que se deriven exclusivamente del trabajo personal por cuenta ajena del sujeto pasivo, y que no tengan el carácter de rendimientos empresariales o profesionales.

#### **Rentas netas de actividades económicas (estimación directa)**

La modalidad de *Estimación Directa Normal* se aplicará a:

- Las actividades empresariales o profesionales cuyo volumen de operaciones sea superior a 600.000 euros.
- Las actividades empresariales o profesionales que siéndoles aplicables alguna de las otras dos modalidades haya renunciado expresamente mediante la presentación del Modelo de impreso 036 (Declaración Censal), antes del 31 de diciembre, anterior al comienzo del nuevo ejercicio.

La modalidad de *Estimación Directa Simplificada* se aplicará a:

- Las actividades empresariales a las que no le sean de aplicación la modalidad de estimación objetiva.
- Las actividades empresariales o profesionales cuyo importe neto de la cifra de negocios no supere los 600.000 euros anuales, referidos al año anterior.
- Empresarios o profesionales que no renuncien a esta modalidad ni ejerzan otras actividades sometidas a Estimación Directa Normal.

Rentas netas de actividades económicas (estimación objetiva)

La modalidad de *Estimación Objetiva* se aplicará obligatoriamente, salvo renuncia expresa, a los empresarios y profesionales que cumplan los siguientes requisitos:

- Que la cifra de negocios para el conjunto de sus actividades no supere los 450.000 euros en el ejercicio anterior.
- Que sus actividades estén incluidas en la Orden que desarrolla el régimen.
- Que no rebasen los límites que se establecen en dicha Orden.
- Que no hayan renunciado a su aplicación.
- Que no hayan renunciado ni estén excluidos del Régimen Simplificado ni hayan renunciado al Régimen Especial de la Agricultura del IVA.
- Que ninguna actividad que ejerza el contribuyente se encuentre en Estimación Directa, en cualquiera de sus modalidades (normal o simplificada).

**Otro tipo de rentas netas:** se incluyen los rendimientos netos (es decir, el importe íntegro minorado en la cuantía de los gastos deducibles) que procedan del capital inmobiliario, capital mobiliario, imputación de rentas en régimen de transparencia fiscal, rendimientos irregulares, y los incrementos y disminuciones de patrimonio.

Cabe señalar que las rentas netas declaradas por tipo de rendimiento se calculan a partir de datos porcentuales suministrados por la Agencia Tributaria. Por tanto, el total de rentas netas declaradas puede no coincidir con la suma de las diferentes categorías de renta, debido a los ajustes de redondeo.

En el caso de municipios que tengan algún tipo de renta marcada con un \* significa que

se trata de un dato protegido por el secreto estadístico.

La renta neta media se define como el cociente entre la renta neta total declarada y el número de declaraciones. Téngase en cuenta que existe un umbral mínimo de renta por debajo del cual no es obligatorio presentar declaración por IRPF.

**FUENTES:**

3.3.1. Banco de España

3.3.2. Instituto de Estadística y Cartografía de Andalucía. Consejería de Economía, Hacienda y Fondos Europeos. Junta de Andalucía

3.3.3. Prodetur, MP S.A.U. Diputación de Sevilla

## 3.3.1. Oficinas de entidades financieras por tipo. 2022

Municipio	Bancos	Cooperativas de crédito	Sucursales comunitarias	Oficinas de otras entidades no de crédito	Total
Aguadulce	1	1	0	0	2
Alanís	1	1	0	0	2
Albaida del Aljarafe	1	0	0	0	1
Alcalá de Guadaíra	12	2	0	0	14
Alcalá del Río	2	1	0	0	3
Alcolea del Río	1	1	0	0	2
Algaba (La)	3	1	0	0	4
Algámitas	1	0	0	0	1
Almadén de la Plata	1	0	0	0	1
Almensilla	1	1	0	0	2
Arahal	5	1	0	0	6
Aznalcázar	2	1	0	0	3
Aznalcóllar	1	1	0	0	2
Badolatosa	1	1	0	0	2
Benacazón	1	1	0	0	2
Bollullos de la Mitación	1	1	0	0	2
Bormujos	5	1	0	0	6
Brenes	3	1	0	0	4
Burguillos	1	1	0	0	2
Cabezas de San Juan (Las)	2	1	0	0	3
Camas	4	1	0	0	5
Campana (La)	1	1	0	0	2
Cantillana	2	1	0	0	3
Cañada Rosal	16	1	0	0	2
Carmona	1	2	0	0	8
Carrión de los Céspedes	1	1	0	0	2
Casariche	1	1	0	0	2
Castilblanco de los Arroyos	-	1	0	0	2
Castilleja de Guzmán	4	-	-	-	-
Castilleja de la Cuesta	-	1	0	0	5
Castilleja del Campo	1	-	-	-	-
Castillo de las Guardas (El)	1	0	0	0	1
Cazalla de la Sierra	2	1	0	0	2
Constantina	6	1	0	0	3
Coria del Río	-	1	0	0	7
Coripe	1	-	-	-	-
Coronil (El)	1	1	0	0	2
Corrales (Los)	1	1	0	0	2
Cuervo de Sevilla (El)	23	1	0	0	2
Dos Hermanas	8	5	0	0	28
Écija	1	3	0	0	11
Espartinas	5	1	0	0	2
Estepa	1	1	0	0	6
Fuentes de Andalucía	-	1	0	0	2
Garrobo (El)	1	-	-	-	-
Gelves	1	1	0	0	2
Gerena	1	1	0	0	2
Gilena	3	1	0	0	2
Gines		1	0	0	4
Guadalcanal	1	1	0	0	2
Guillena	1	1	0	0	2
Herrera	2	1	0	0	3
Huévar del Aljarafe	1	1	0	0	2

## 3.3.1. Oficinas de entidades financieras por tipo. 2022

Municipio	Bancos	Cooperativas de crédito	Sucursales comunitarias	Oficinas de otras entidades no de crédito	Total
Isla Mayor	1	1	0	0	2
Lantejuela	1	1	0	0	2
Lebrija	6	1	0	0	7
Lora de Estepa	1	0	0	0	1
Lora del Río	6	1	0	0	7
Luisiana (La)	1	1	0	0	2
Madroño (El)	-	-	-	-	-
Mairena del Alcor	6	1	0	0	7
Mairena del Aljarafe	11	1	0	0	12
Marchena	4	1	0	0	5
Marinaleda	1	1	0	0	2
Martín de la Jara	1	0	0	0	1
Molares (Los)	1	1	0	0	2
Montellano	2	1	0	0	3
Morón de la Frontera	6	1	0	0	7
Navas de la Concepción (Las)	1	1	0	0	2
Olivares	2	1	0	0	3
Osuna	4	2	0	0	6
Palacios y Villafranca (Los)	7	2	0	0	9
Palmar de Troya (El)	-	-	-	-	-
Palomares del Río	1	1	0	0	2
Paradas	1	1	0	0	2
Pedraera	2	1	0	0	3
Pedroso (El)	1	0	0	0	1
Peñaflor	1	1	0	0	2
Pilas	3	1	0	0	4
Pruna	1	1	0	0	2
Puebla de Cazalla (La)	2	1	0	0	3
Puebla de los Infantes (La)	1	1	0	0	2
Puebla del Río (La)	1	1	0	0	2
Real de la Jara (El)	1	1	0	0	2
Rinconada (La)	6	3	0	0	9
Roda de Andalucía (La)	2	1	0	0	3
Ronquillo (El)	0	1	0	0	1
Rubio (El)	1	1	0	0	2
Salteras	1	1	0	0	2
San Juan de Aznalfarache	5	1	0	0	6
San Nicolás del Puerto	1	0	0	0	1
Sanlúcar la Mayor	5	1	0	0	6
Santiponce	1	1	0	0	2
Saucejo (El)	1	1	0	0	2
Sevilla	212	31	4	14	261
Tocina	2	1	0	0	3
Tomares	4	1	0	0	5
Umbrete	1	1	0	0	2
Utrera	6	8	0	0	14
Valencina de la Concepción	1	1	0	0	2
Villamanrique de la Condesa	1	1	0	0	2
Villanueva de San Juan	1	1	0	0	2
Villanueva del Ariscal	1	1	0	0	2
Villanueva del Río y Minas	1	0	0	0	1
Villaverde del Río	1	1	0	0	2
Viso del Alcor (El)	4	1	0	0	5
<b>Total</b>	<b>464</b>	<b>140</b>	<b>4</b>	<b>14</b>	<b>622</b>

## 3.3.2. Impuesto sobre la Renta de las Personas Físicas. 2020

## Rentas netas declaradas por tipo de rendimiento (euros)

Municipio	Número de declaraciones	Rentas netas del trabajo	Rentas netas estimación directa	Rentas netas estimación objetiva	Otro tipo de rentas (netas)	Rentas netas declaradas
Aguadulce	901	6.985.030	646.940	398.372	472.147	8.502.489
Alanís	749	5.445.919	544.905	355.076	407.510	6.753.410
Albaida del Aljarafe	1.376	14.627.865	1.407.326	603.514	529.704	17.168.409
Alcalá de Guadaíra	30.333	515.976.631	26.149.783	3.792.717	14.064.013	559.983.144
Alcalá del Río	4.889	61.737.094	3.369.824	1.795.464	2.735.207	69.637.589
Alcolea del Río	1.353	10.301.653	376.296	819.567	838.006	12.335.522
Algaba (La)	6.312	86.735.393	3.747.504	1.462.409	2.429.930	94.375.236
Algámitas	617	3.851.663	242.230	398.594	224.370	4.716.857
Almadén de la Plata	535	4.493.013	446.097	209.406	348.594	5.497.110
Almensilla	2.852	43.980.160	1.669.629	376.894	1.093.967	47.120.650
Arahal	8.164	84.901.564	4.546.640	2.816.876	4.010.117	96.275.197
Aznalcázar	1.866	21.089.109	1.110.564	409.392	842.809	23.451.874
Aznalcóllar	2.318	28.754.762	682.078	589.281	709.208	30.735.329
Badolatosa	1.223	7.976.444	431.788	479.947	421.440	9.309.619
Benacazón	2.958	35.556.863	2.521.936	783.051	921.055	39.782.905
Bollullos de la Mitación	4.798	79.523.031	4.452.266	944.464	2.883.118	87.802.879
Bormujos	9.906	204.164.673	15.788.678	979.225	6.270.311	227.202.887
Brenes	4.871	52.541.342	3.072.063	1.237.963	2.773.426	59.624.794
Burguillos	2.610	30.112.689	1.148.438	1.090.221	1.144.556	33.495.904
Cabezas de San Juan (Las)	6.595	56.957.104	3.074.110	3.134.457	3.141.933	66.307.604
Camas	11.209	162.994.777	8.423.553	1.355.625	5.758.597	178.532.552
Campana (La)	2.094	14.963.508	972.172	839.103	1.019.266	17.794.049
Cantillana	4.078	40.202.984	2.224.037	1.552.223	2.517.508	46.496.752
Cañada Rosal	1.592	12.640.787	592.231	795.887	736.820	14.765.725
Carmona	11.964	158.655.193	9.860.788	3.402.341	8.118.217	180.036.539
Carrión de los Céspedes	1.003	12.223.357	387.440	343.926	458.234	13.412.957
Casariche	2.335	17.950.275	1.221.672	941.058	1.444.7288	21.557.733
Castilblanco de los Arroyos	1.849	18.606.031	1.025.085	546.202	61.660	21.038.978
Castilleja de Guzmán	1.283	27.662.602	1.346.352	se	se	29.620.555
Castilleja de la Cuesta	7.303	116.764.867	4.991.731	593.855	2.874.483	125.224.936
Castilleja del Campo	284	2.490.450	213.608	92.184	285.601	3.081.843
Castillo de las Guardas (El)	598	6.416.915	272.491	191.195	300.908	7.181.509
Cazalla de la Sierra	1.980	20.295.072	1.522.663	606.600	-935.682	21.488.653
Constantina	2.140	19.990.195	1.984.761	802.414	1.955.401	24.732.771
Coria del Río	11.863	148.855.119	8.672.191	2.421.901	6.052.174	166.001.385
Coripe	626	4.449.167	302.333	325.527	185.364	5.262.391
Coronil (El)	1.951	18.175.581	668.970	1.064.174	1.596.999	21.505.724
Corrales (Los)	2.059	13.432.512	1.036.886	1.001.830	1.302.091	16.773.319
Cuervo de Sevilla (El)	3.250	25.929.537	1.947.061	1.111.599	1.337.564	30.325.761
Dos Hermanas	58.486	1.005.693.321	46.124.116	6.401.247	30.945.591	1.089.164.275
Écija	16.559	184.273.882	14.610.678	6.290.478	15.012.905	220.187.943
Espartinas	7.525	175.117.941	12.313.017	1.008.493	5.621.023	194.060.474
Estepa	6.154	59.336.553	4.126.572	1.603.006	4.574.199	69.640.330
Fuentes de Andalucía	3.497	29.662.759	2.193.343	1.678.765	2.228.185	35.763.052
Garrobo (El)	305	3.336.740	93.553	se	se	3.635.025
Gelves	4.826	93.532.631	7.183.378	524.126	3.743.651	104.983.786
Gerena	3.169	44.797.975	1.857.647	538.235	1.285.152	48.479.009
Gilena	1.633	15.676.895	1.341.113	452.364	1.331.880	18.802.252
Gines	6.171	125.952.430	6.877.900	661.691	4.697.898	138.189.919
Guadalcanal	1.133	8.485.051	641.195	432.102	478.125	10.036.473
Guillena	5.057	71.872.920	3.449.496	937.876	2.451.390	78.711.682
Herrera	3.057	26.346.461	2.674.842	1.668.805	2.878.797	33.568.905
Huévar del Aljarafe	1.274	18.152.902	388.566	401.499	501.452	19.444.419

## 3.3.2. Impuesto sobre la Renta de las Personas Físicas. 2020

Rentas netas declaradas por tipo de rendimiento (euros)

Municipio	Número de declaraciones	Rentas netas del trabajo	Rentas netas estimación directa	Rentas netas estimación objetiva	Otro tipo de rentas (netas)	Rentas netas declaradas
Isla Mayor	2.291	16.932.566	2.285.969	1.782.533	1.793.873	22.794.941
Lantejuela	1.577	11.490.216	886.462	665.903	1.316.334	14.358.915
Lebrija	11.683	125.655.943	8.985.416	8.668.594	7.397.001	150.706.954
Lora de Estepa	460	3.827.504	209.297	se	se	4.321.552
Lora del Río	7.508	72.285.218	5.422.977	4.026.219	4.937.777	86.672.191
Luisiana (La)	1.976	20.704.441	1.551.241	1.115.725	1.139.238	24.510.645
Madroño (El)	99	1.330.823	se	se	se	1.458.125
Mairena del Alcor	10.147	146.019.211	7.002.378	1.880.006	6.217.443	161.119.038
Mairena del Aljarafe	21.608	453.966.952	29.637.654	1.673.404	13.577.525	498.855.535
Marchena	8.269	97.619.198	4.705.308	3.567.838	5.197.397	111.089.741
Marinaleda	1.148	5.981.106	651.507	806.034	539.681	7.978.328
Martín de la Jara	1.244	7.310.504	117.373	990.769	484.627	8.903.273
Molares (Los)	1.419	14.451.923	532.855	662.817	392.899	16.040.494
Montellano	3.103	23.433.443	1.510.991	981.870	1.434.842	27.361.146
Morón de la Frontera	11.456	140.857.036	7.114.696	2.253.902	5.242.960	155.468.594
Navas de la Concepción (Las)	686	4.858.900	385.302	249.471	258.532	5.752.205
Olivares	3.755	43.479.717	2.312.852	1.218.009	2.154.111	49.164.689
Osuna	7.384	84.557.915	5.010.103	2.712.113	6.249.982	98.530.113
Palacios y Villafranca (Los)	15.075	152.610.381	9.835.901	11.632.711	8.846.373	182.925.366
Palmar de Troya (El)	618	3.972.761	80.482	246.900	154.458	4.454.601
Palomares del Río	4.232	84.922.520	5.688.331	365.279	2.694.107	93.670.237
Paradas	2.894	26.887.814	1.112.964	1.736.247	1.878.575	31.615.600
Pedraza	2.369	17.161.392	998.364	1.120.197	1.283.370	20.563.323
Pedroso (El)	841	8.656.848	384.179	se	se	9.574.800
Peñaflor	1.513	12.991.675	1.013.212	865.887	936.733	15.807.507
Pilas	5.891	54.845.460	3.094.385	1.250.501	3.336.725	62.527.071
Pruna	1.058	5.977.921	273.125	189.604	339.959	6.780.609
Puebla de Cazalla (La)	4.597	40.971.022	2.686.361	1.733.906	2.396.677	47.787.966
Puebla de los Infantes (La)	1.294	8.979.935	589.193	545.898	644.243	10.759.269
Puebla del Río (La)	4.481	52.270.786	3.291.215	1.536.639	2.520.574	59.619.214
Real de la Jara (El)	564	5.144.566	379.175	336.659	196.783	6.057.183
Rinconada (La)	16.130	220.678.797	10.036.406	3.086.935	7.716.991	241.519.129
Roda de Andalucía (La)	1.739	16.841.543	994.731	651.548	1.390.980	19.878.802
Ronquillo (El)	559	6.441.1821	485.354	118.712	246.484	7.291.732
Rubio (El)	1.594	1.096.864	970.315	905.872	935.546	13.908.597
Salteras	2.442	40.693.026	2.425.337	605.035	1.679.768	45.403.166
San Juan de Aznalfarache	8.657	131.308.847	6.360.753	785.912	2.830.086	141.285.598
San Nicolás del Puerto	203	1.850.071	se	79.197	se	2.067.494
Sanlúcar la Mayor	5.568	75.489.744	5.014.747	662.399	2.812.296	83.979.186
Santiponce	3.409	46.927.129	2.556.543	699.475	1.583.619	51.766.766
Saucejo (El)	1.953	13.937.808	1.704.216	1.752.006	1.193.841	18.587.871
Sevilla	334.527	6.380.879.695	439.066.422	40.852.995	308.823.636	7.169.622.748
Tocina	3.817	37.096.239	1.968.230	1.312.160	2.450.680	42.827.309
Tomares	11.836	283.670.924	21.319.771	832.663	9.781.766	315.605.124
Umbrete	3.948	54.029.684	2.499.148	653.670	1.543.665	58.726.167
Utrera	20.856	284.140.503	12.367.409	5.685.515	10.925.298	313.118.725
Valencina de la Concepción	3.677	75.003.504	6.131.867	490.665	3.334.360	84.960.396
Villamanrique de la Condesa	1.866	14.220.182	991.310	985.801	798.339	16.995.632
Villanueva de San Juan	538	2.881.579	272.425	382.313	192.692	3.729.009
Villanueva del Ariscal	2.760	36.089.379	1.693.824	412.159	1.319.038	39.514.400
Villanueva del Río y Minas	1.628	17.525.675	373.524	242.371	506.188	18.647.758
Villaverde del Río	2.960	27.472.659	-3.019.232	1.491.310	1.475.990	27.420.727
Viso del Alcor (El)	7.954	91.839.449	5.793.316	2.203.847	4.511.416	104.348.028

Notas: se= Secreto estadístico

## 3.3.3. Indicadores de renta y finanzas

Municipio	Renta neta media por declaración IRPF 2020	Oficinas de entidades de crédito por 1.000 hab. 2022
Aguadulce	9.437	0,98
Alanís	9.017	1,18
Albaida del Aljarafe	12.477	0,31
Alcalá de Guadaíra	18.461	0,18
Alcalá del Río	14.244	0,24
Alcolea del Río	9.117	0,60
Algaba (La)	14.952	0,24
Algámitas	7.645	0,80
Almadén de la Plata	10.275	0,75
Almensilla	16.522	0,31
Arahal	11.793	0,31
Aznalcázar	12.568	0,64
Aznalcóllar	13.259	0,33
Badolatosa	7.612	0,64
Benacazón	13.449	0,27
Bollullos de la Mitación	18.300	0,18
Bormujos	22.936	0,27
Brenes	12.241	0,32
Burguillos	12.834	0,29
Cabezas de San Juan (Las)	10.054	0,18
Camas	15.928	0,18
Campana (La)	8.498	0,39
Cantillana	11.402	0,28
Cañada Rosal	9.275	0,59
Carmona	15.048	0,27
Carrión de los Céspedes	13.373	0,78
Casariche	9.232	0,38
Castilblanco de los Arroyos	11.379	0,40
Castilleja de Guzmán	23.087	-
Castilleja de la Cuesta	17.147	0,29
Castilleja del Campo	10.852	-
Castillo de las Guardas (El)	12.009	0,65
Cazalla de la Sierra	10.853	0,43
Constantina	11.557	0,52
Coria del Río	13.993	0,23
Coripe	8.406	-
Coronil (El)	11.023	0,42
Corrales (Los)	8.146	0,50
Cuervo de Sevilla (El)	9.331	0,23
Dos Hermanas	18.623	0,20
Écija	13.297	0,28
Espartinas	25.789	0,12
Estepa	11.316	0,48
Fuentes de Andalucía	10.227	0,28
Garrobo (El)	11.918	-
Gelves	21.754	0,19
Gerena	15.298	0,26
Gilena	11.514	0,54
Gines	22.393	0,30
Guadalcanal	8.858	0,77
Guillena	15.565	0,15
Herrera	10.981	0,46
Huévar del Aljarafe	15.262	0,62

## 3.3.3. Indicadores de renta y finanzas

Municipio	Renta neta media por declaración IRPF 2020	Oficinas de entidades de crédito por 1.000 hab. 2022
Isla Mayor	9.950	0,35
Lantejuela	9.105	0,52
Lebrija	12.900	0,25
Lora de Estepa	9.395	1,13
Lora del Río	11.544	0,38
Luisiana (La)	12.404	0,44
Madroño (El)	14.729	-
Mairena del Alcor	15.878	0,29
Mairena del Aljarafe	23.087	0,25
Marchena	13.434	0,26
Marinaleda	6.950	0,78
Martín de la Jara	7.157	0,38
Molares (Los)	11.304	0,56
Montellano	8.818	0,43
Morón de la Frontera	13.571	0,26
Navas de la Concepción (Las)	8.385	1,29
Olivares	13.093	0,32
Osuna	13.344	0,34
Palacios y Villafranca (Los)	12.134	0,23
Palmar de Troya (El)	7.2082	-
Palomares del Río	2.134	0,22
Paradas	10.925	0,29
Pedraera	8.680	0,59
Pedroso (El)	11.385	0,49
Peñaflor	10.448	0,54
Pilas	10.614	0,29
Pruna	6.409	0,78
Puebla de Cazalla (La)	10.395	0,28
Puebla de los Infantes (La)	8.315	0,67
Puebla del Río (La)	13.305	0,17
Real de la Jara (El)	10.740	1,32
Rinconada (La)	14.973	0,23
Roda de Andalucía (La)	11.431	0,71
Ronquillo (El)	13.044	0,68
Rubio (El)	8.726	0,60
Salteras	18.593	0,36
San Juan de Aznalfarache	16.320	0,27
San Nicolás del Puerto	10.185	1,66
Sanlúcar la Mayor	15.082	0,42
Santiponce	15.185	0,24
Saucejo (El)	9.518	0,47
Sevilla	21.432	0,38
Tocina	11.220	0,32
Tomares	26.665	0,20
Umbrete	14.875	0,22
Utrera	15.013	0,27
Valencina de la Concepción	23.106	0,25
Villamanrique de la Condesa	9.108	0,44
Villanueva de San Juan	6.931	1,93
Villanueva del Ariscal	14.317	0,30
Villanueva del Río y Minas	11.454	0,20
Villaverde del Río	9.264	0,26
Viso del Alcor (El)	13.119	0,26



## 3.4. PRESUPUESTOS MUNICIPALES

### 3.4.1. Presupuestos municipales de ingresos y gastos. 2022

**NOTAS:**

Los presupuestos municipales que se relacionan son los aprobados por las distintas corporaciones municipales para

el ejercicio de 2022, no los presupuestos liquidados. El desglose de estos presupuestos se presenta en base a la clasificación económica de los mismos.

**FUENTES:**

3.4.1. Ministerio de Hacienda y Función Pública

## 3.4.1. Presupuestos municipales de Ingresos y Gastos. 2022

## Presupuestos de Ingresos

Municipio	1.Impuestos directos	2.Impuestos indirectos	3.Tasas y otros ingresos	4.Transfer. corrientes	5.Ingresos patrimon.
Aguadulce	617.480,00	60.000,00	475.250,78	1.178.459,52	59.841,00
Alanís	570.618,93	10.450,00	251.584,50	1.216.854,22	17.332,69
Albaida del Aljarafe	965.644,59	13.107,07	125.312,14	1.187.018,56	5.084,88
Alcalá de Guadaíra	38.760.562,33	9.307.569,01	12.681.533,56	32.392.169,69	218.261,22
Alcalá del Río	3.417.000,00	180.000,00	562.300,00	5.202.882,71	3.889,9
Alcolea del Río	1.160.000,00	50.000,00	337.020,00	1.948.830,00	31.800,00
Algaba (La)	4.795.695,00	210.000,00	1.680.700,00	6.037.057,27	107.505,75
Algámitas	277.458,67	5.562,66	109.563,26	666.996,59	3.110,00
Almadén de la Plata	464.301,90	16.570,66	78.845,47	884.017,75	328.420,98
Almensilla	1.465.438,53	64.143,90	303.239,81	2.168.847,28	47.971,60
Arahal	5.394.666,61	163.435,97	2.081.892,90	9.590.895,58	27.680,39
Aznalcázar	1.953.110,17	86.000,00	698.154,05	1.559.462,59	82.822,72
Aznalcóllar	1.712.267,41	40.350,00	179.939,56	2.935.235,70	96.507,47
Badolatosa	818.645,69	21.077,89	426.352,58	1.024.476,04	50.676,49
Benacazón	1.897.155,13	58.671,43	350.375,70	2.956.945,84	25.967,68
Bollullos de la Mitación	4.346.407,45	284.856,33	761.574,53	3.441.942,56	54.627,55
Bormujos	7.357.116,99	276.000,00	1.521.692,90	7.308.530,85	21.878,82
Brenes	3.128.992,85	170.313,00	576.881,79	5.347.090,84	7.950,00
Burguillos	2.069.121,69	40.000,00	830.632,61	1.953.935,50	19.300,00
Cabezas de San Juan (Las)	4.653.165,84	215.000,00	1.820.112,00	6.654.991,80	58.200,00
Camas	7.986.029,15	500.000,00	3.654.843,31	10.212.512,73	6.953,07
Campana (La)	1.625.500,00	42.000,00	481.669,60	2.759.253,62	98.687,28
Cantillana	3.093.877,00	90.000,00	547.000,00	4.350.093,73	8.333,86
Cañada Rosal	881.000,00	50.000,00	315.481,69	1.161.511,82	5.001,00
Carmona	10.217.922,97	6.448.610,68	7.315.818,11	10.081.107,82	14.969,71
Carrión de los Céspedes	784.950,39	9.582,04	236.670,47	1.252.187,33	4.887,53
Casariche	1.698.416,66	50.000,00	901.838,79	2.618.146,85	26.332,64
Castilblanco de los Arroyos	1.970.000,00	2.077.000,00	7.293.500,00	2.932.000,00	65.299,06
Castilleja de Guzmán	660.000,00	10.000,00	258.544,00	909.177,99	19.260,00
Castilleja de la Cuesta	3.938.178,51	132.476,75	2.033.624,96	6.550.134,00	134.633,42
Castilleja del Campo	201.960,54	2.693,00	32.927,50	494.945,95	0,00
Castillo de las Guardas (El)	1.215.425,56	8.684,35	353.401,92	879.196,55	25.498,47
Cazalla de la Sierra	1.605.096,00	64.800,00	602.675,37	2.473.948,93	30.800,00
Constantina	1.527.198,00	40.680,00	368.372,00	2.837.506,00	489.500,00
Coria del Río	8.483.671,49	108.844,75	3.834.341,10	12.114.540,91	54.142,36
Coripe	339.021,73	8.893,76	250.585,84	658.421,43	8.200,00
Coronil (El)	1.240.523,92	20.750,00	455.720,95	1.503.604,01	16.412,00
Corrales (Los)	1.213.954,31	20.000,00	292.731,14	1.437.189,30	76.331,40
Cuervo de Sevilla (El)	1.790.000,00	60.000,00	763.686,32	2.786.299,28	54.014,40
Dos Hermanas	46.040.210,00	9.281.291,00	13.233.326,00	46.614.168,00	966.002,00
Écija	14.375.650,00	514.588,00	3.427.898,60	20.904.208,26	306.501,00
Espartinas	5.511.000,00	657.482,21	978.618,00	4.438.052,04	24.501,78
Estepa	4.770.366,80	89.076,98	2.098.923,54	3.394.908,20	5.579,47
Fuentes de Andalucía	2.626.500,00	148.305,99	773.799,22	3.010.101,64	82.773,78
Garrobo (El)	230.979,57	576,80	75.167,29	497.339,90	5.815,44
Gelves	3.416.000,00	320.000,00	885.126,00	3.652.944,00	13.000,00
Gerena	2.402.911,16	1.065.784,81	1.896.529,50	3.750.708,02	6.540,00
Gilena	1.293.211,25	36.972,78	680.726,75	1.036.023,04	18.382,77
Gines	4.822.958,19	364.822,81	945.890,55	4.507.041,12	63.602,29
Guadalcanal	710.000,00	36.500,00	303.800,00	1.075.000,00	88.000,00
Guillena	5.675.680,14	2.319.516,00	1.176.828,73	5.584.331,00	108.179,14
Herrera	2.892.384,56	132.054,86	972.065,78	2.014.385,70	98.297,82
Huévar del Aljarafe	0,00	0,00	0,00	0,00	0,00

## 3.4.1. Presupuestos municipales de Ingresos y Gastos. 2022

## Presupuestos de Ingresos

Municipio	1.Impuestos directos	2.Impuestos indirectos	3.Tasas y otros ingresos	4.Transfer. corrientes	5.Ingresos patrimon.
Isla Mayor	2.074.201,00	15.000,00	227.847,83	1.930.506,53	33.800,00
Lantejuela	784.960,57	9.845,41	202.316,96	1.508.778,48	2.975,64
Lebrija	8.972.145,18	500.823,88	4.192.093,49	11.114.764,41	171.765,80
Lora de Estepa	406.090,43	30.000,00	231.044,73	561.864,84	5.000,00
Lora del Río	5.685.179,91	203.500,00	989.500,04	4.947.646,83	60.060,00
Luisiana (La)	1.358.970,00	27.288,00	326.054,00	1.821.745,00	8.002,00
Madroño (El)	134.251,94	10.694,27	96.920,59	412.326,93	1.573,48
Mairena del Alcor	6.048.571,96	115.567,07	3.159.204,19	9.379.342,10	210.168,48
Mairena del Aljarafe	15.108.171,28	800.000,00	5.670.365,95	16.806.002,76	772.845,09
Marchena	7.005.531,10	156.269,81	1.000.029,21	6.818.837,50	2.300,00
Marinaleda	574.722,32	11.100,00	100.325,00	1.133.868,12	81.412,29
Martín de la Jara	721.463,07	177.937,53	148.726,47	1.340.056,00	29.828,75
Molares (Los)	808.800,00	22.600,00	315.091,00	1.443.355,96	5.100,00
Montellano	2.280.330,03	122.713,99	1.091.383,96	3.276.978,06	17.478,35
Morón de la Frontera	9.608.647,82	631.235,48	4.445.048,29	10.159.976,29	173.785,49
Navas de la Concepción (Las)	352.992,98	13.736,35	392.515,19	1.927.482,94	11.000,00
Olivares	2.402.500,00	75.000,00	540.701,10	3.236.865,71	5.500,20
Osuna	7.737.996,25	335.891,49	9.320.714,92	10.040.997,55	425.732,73
Palacios y Villafranca (Los)	9.290.034,45	352.683,46	4.451.487,90	14.262.543,67	70.879,92
Palmar de Troya (El)	540.036,20	23.558,04	248.107,30	1.205.370,15	14.630,00
Palomares del Río	3.379.552,00	85.000,00	379.203,00	2.392.596,50	92.820,00
Paradas	2.541.173,05	57.943,69	897.668,58	1.853.892,54	5.042,17
Pedraera	2.059.000,00	80.100,00	1.431.236,00	2.416.705,79	74.897,21
Pedroso (El)	916.800,00	113.500,00	391.823,98	866.995,27	416.544,80
Peñaflor	1.109.000,00	15.700,00	155.940,00	1.808.865,32	5.930,00
Pilas	4.121.622,07	200.000,00	660.821,52	5.521.207,64	81.620,94
Pruna	643.525,00	26.200,00	473.969,40	1.332.590,63	27.634,70
Puebla de Cazalla (La)	3.166.083,23	1.700.378,95	1.222.829,62	3.994.529,96	11.168,98
Puebla de los Infantes (La)	936.000,00	30.000,00	547.580,00	1.820.860,00	35.600,00
Puebla del Río (La)	3.616.381,89	98.989,52	423.526,17	4.136.376,72	31.530,39
Real de la Jara (El)	531.774,21	17.009,48	80.369,48	707.932,08	64.327,88
Rinconada (La)	11.991.571,59	1.500.000,00	5.069.128,05	21.104.495,38	205.000,00
Roda de Andalucía (La)	1.594.000,00	69.000,00	487.700,00	2.068.153,56	31.100,00
Ronquillo (El)	0,00	0,00	0,00	0,00	0,00
Rubio (El)	886.000,00	50.525,00	290.836,00	1.465.343,39	10.900,00
Salteras	2.596.400,00	105.075,23	570.424,77	2.038.977,81	16.626,93
San Juan de Aznalfarache	7.802.004,65	1.664.121,54	3.990.193,47	9.599.997,34	201.775,70
San Nicolás del Puerto	219.589,10	4.706,99	142.710,71	518.697,95	34.536,36
Sanlúcar la Mayor	4.258.479,48	80.000,00	782.290,00	4.739.597,00	26.600,00
Santiponce	2.216.897,67	53.000,00	432.181,38	3.581.046,37	21.500,00
Saucejo (El)	1.012.500,00	50.000,00	375.485,25	2.042.236,28	26.984,54
Sevilla	304.272.980,47	29.368.386,40	142.102.934,84	383.666.354,96	11.748.248,17
Tocina	2.366.000,00	80.000,00	384.068,00	2.935.524,37	37.192,39
Tomares	11.482.210,56	43.539,94	5.335.639,52	9.182.582,93	0,00
Umbrete	2.776.733,14	85.000,00	309.340,90	2.863.722,00	86.700,13
Utrera	16.858.466,23	1.584.000,00	7.281.502,00	18.858.580,87	154.094,00
Valencina de la Concepción	3.203.466,29	85.000,00	457.375,04	2.620.835,00	14.416,42
Villamanrique de la Condesa	1.403.600,00	25.000,00	247.606,00	1.785.100,00	23.284,00
Villanueva de San Juan	246.018,09	5.289,74	43.489,33	558.631,12	9.666,94
Villanueva del Ariscal	1.411.000,00	55.000,00	324.398,12	3.024.726,59	11.089,65
Villanueva del Río y Minas	1.485.050,67	19.486,00	323.935,60	2.324.948,19	2.006,00
Villaverde del Río	1.451.102,32	45.500,40	507.880,81	3.417.832,32	19.750,00
Viso del Alcor (El)	4.634.600,00	280.000,00	2.230.932,03	7.256.841,22	73.089,78

## 3.4.1. Presupuestos municipales de Ingresos y Gastos. 2022

## Presupuestos de Ingresos

Municipio	6. Enajen.de invers. reales	7. Transfer. de capital	8. Activos financieros	9. Pasivos financieros	Total de ingresos
Aguadulce	0,00	443.177,50	0,00	0,00	2.834.208,80
Alanís	0,00	0,00	0,00	0,00	2.066.840,34
Albaida del Aljarafe	0,00	0,00	15.000,00	0,00	2.311.167,24
Alcalá de Guadaíra	3.452.840,00	14.193.942,55	743.846,21	0,00	111.750.724,57
Alcalá del Río	0,00	175.131,90	30.000,00	0,00	9.571.204,53
Alcolea del Río	0,00	435.000,00	6.000,00	0,00	3.968.650,00
Algaba (La)	0,00	524.531,67	10.000,00	0,00	13.365.489,69
Algámitas	0,00	0,00	0,00	0,00	1.062.691,18
Almadén de la Plata	0,00	719.044,56	0,00	0,00	2.491.201,32
Almensilla	0,00	0,00	0,00	151.431,36	4.201.072,48
Arahal	0,00	0,00	25.000,00	0,00	17.283.571,45
Aznalcázar	0,00	0,00	10.000,00	0,00	4.389.549,53
Aznalcóllar	2.400,00	369.350,94	0,00	0,00	5.336.051,08
Badolatosa	0,00	0,00	0,00	0,00	2.341.228,69
Benacazón	0,00	0,00	0,00	0,00	5.289.115,78
Bollullos de la Mitación	0,00	0,00	25.000,00	0,00	8.914.408,42
Bormujos	0,00	21.000,00	24.040,00	0,00	16.530.259,56
Brenes	0,00	2.092.465,99	18.000,00	0,00	11.341.694,47
Burguillos	0,00	0,00	8.000,00	0,00	4.920.989,80
Cabezas de San Juan (Las)	0,00	20.000,00	15.000,00	0,00	13.436.469,64
Camas	0,00	0,00	540.000,00	2.394.005,00	25.294.343,26
Campana (La)	494.380,15	736.000,00	6.000,00	0,00	6.243.490,65
Cantillana	100,00	0,00	15.000,00	0,00	8.104.404,59
Cañada Rosal	0,00	0,00	6.000,00	0,00	2.418.994,51
Carmona	487.295,80	0,00	53.600,00	0,00	34.619.325,09
Carrión de los Céspedes	0,00	0,00	0,00	0,00	2.288.277,76
Casariche	0,00	12.898,50	6.000,00	0,00	5.313.633,44
Castilblanco de los Arroyos	0,00	1.858.715,64	50.000,00	0,00	16.246.514,70
Castilleja de Guzmán	0,00	0,00	4.000,00	0,00	1.860.981,99
Castilleja de la Cuesta	0,00	14.920,50	33.883,83	0,00	12.837.851,97
Castilleja del Campo	0,00	0,00	0,00	0,00	732.526,99
Castillo de las Guardas (El)	0,00	0,00	0,00	0,00	2.482.206,85
Cazalla de la Sierra	0,00	0,01	0,00	0,00	4.777.320,31
Constantina	45.000,00	17.500,00	38.000,00	4.000,00	5.367.756,00
Coria del Río	0,00	0,00	1.000,00	0,00	24.596.540,61
Coripe	0,00	0,00	0,00	0,00	1.265.122,76
Coronil (El)	0,00	0,00	0,00	0,00	3.237.010,88
Corrales (Los)	1.000,00	0,00	1.200,00	0,00	3.042.406,15
Cuervo de Sevilla (El)	0,00	0,00	0,00	0,00	5.454.000,00
Dos Hermanas	7.525.002,00	1,00	400.000,00	0,00	124.060.000,00
Écija	2,00	3.099.228,37	0,00	0,00	42.628.076,23
Espartinas	0,00	0,00	0,00	0,00	11.609.654,03
Estepa	0,00	0,00	24.040,00	0,00	10.382.894,99
Fuentes de Andalucía	235.374,13	917.718,05	12.000,00	0,00	7.806.572,81
Garrobo (El)	1.500,00	0,00	0,00	0,00	811.379,00
Gelves	0,00	0,00	12.000,00	0,00	8.299.070,00
Gerena	0,00	0,00	500.000,00	616.437,31	10.238.910,80
Gilena	0,00	0,00	0,00	0,00	3.065.316,59
Gines	0,00	0,00	20.000,00	0,00	10.724.314,96
Guadalcanal	0,00	0,00	0,00	0,00	2.213.300,00
Guillena	0,00	460.472,15	25.000,00	0,00	15.350.007,16
Herrera	0,00	0,00	0,00	0,00	6.109.188,72
Huévar del Aljarafe	0,00	0,00	0,00	0,00	0,00

## 3.4.1. Presupuestos municipales de Ingresos y Gastos. 2022

## Presupuestos de Ingresos

Municipio	6. Enajen.de invers. reales	7. Transfer. de capital	8. Activos financieros	9. Pasivos financieros	Total de ingresos
Isla Mayor	0,00	48.000,00	15.000,00	0,00	4.344.355,36
Lantejuela	0,00	0,00	0,00	1,00	2.508.878,06
Lebrija	0,00	0,00	33.000,00	0,00	24.984.592,76
Lora de Estepa	0,00	0,00	0,00	0,00	1.234.000,00
Lora del Río	0,00	0,00	20.000,00	0,00	11.905.886,78
Luisiana (La)	207.429,64	159.648,75	0,00	0,00	3.909.137,39
Madroño (El)	0,00	38.248,11	0,00	0,00	694.015,32
Mairena del Alcor	1.398.507,23	401.348,33	10.750,00	3.067.063,65	23.790.523,01
Mairena del Aljarafe	649.000,00	0,00	20.500,00	5.500.000,00	45.326.885,08
Marchena	0,00	770.137,56	12.000,00	0,00	15.765.105,18
Marinaleda	0,00	0,00	0,00	0,00	1.901.427,73
Martín de la Jara	6,01	1.096.182,82	0,00	0,00	3.514.200,65
Molares (Los)	0,00	0,00	6.000,00	0,00	2.600.946,96
Montellano	50.000,00	1.114.072,65	0,00	0,00	7.952.957,04
Morón de la Frontera	0,00	0,00	36.930,00	457.678,89	25.513.302,26
Navas de la Concepción (Las)	0,00	0,00	12.000,00	0,00	2.709.727,46
Olivares	0,10	0,40	0,20	202.000,30	6.462.568,01
Osuna	1.000,00	8.260.369,06	152.220,00	200,00	36.275.122,00
Palacios y Villafranca (Los)	0,00	1.646.560,55	0,00	0,00	30.074.189,95
Palmar de Troya (El)	0,00	483.572,10	1.000,00	0,00	2.516.273,79
Palomares del Río	0,00	0,00	15.000,00	0,00	6.344.171,50
Paradas	54.334,49	0,00	0,00	0,00	5.410.054,52
Pedraza	24,00	0,00	6.000,00	0,00	6.067.963,00
Pedroso (El)	0,00	126,00	0,00	0,00	2.705.790,05
Peñaflor	0,00	0,00	3.000,00	0,00	3.098.435,32
Pilas	0,00	123.140,88	24.000,00	0,00	10.732.413,05
Pruna	0,00	162.352,00	0,00	300.000,00	2.966.271,73
Puebla de Cazalla (La)	0,00	0,00	10.000,00	0,00	10.104.990,74
Puebla de los Infantes (La)	150.000,00	936.350,00	4.600,00	39.010,00	4.500.000,00
Puebla del Río (La)	0,00	0,00	25.000,00	0,00	8.331.804,69
Real de la Jara (El)	97.231,03	0,00	0,00	0,00	1.498.644,16
Rinconada (La)	0,00	6.375.851,92	66.010,12	511.862,94	46.823.920,00
Roda de Andalucía (La)	0,00	808.383,70	10.000,00	193.400,24	5.261.737,50
Ronquillo (El)	0,00	0,00	0,00	0,00	0,00
Rubio (El)	250.000,00	0,00	0,00	0,00	2.953.604,39
Salteras	0,00	2.000,00	30.000,00	0,00	5.359.504,74
San Juan de Aznalfarache	24,00	852.241,99	170.768,00	1.335.005,00	25.616.131,69
San Nicolás del Puerto	0,00	0,00	0,00	0,00	920.241,11
Sanlúcar la Mayor	0,00	123.283,35	20.000,00	0,00	10.030.249,83
Santiponce	144.790,03	40,00	3.600,00	299.298,67	6.752.354,12
Saucejo (El)	0,00	692.146,64	0,00	0,00	4.199.352,71
Sevilla	21.000.000,00	14.628.770,07	6.416.828,58	42.242.999,96	955.447.503,45
Tocina	1,00	895.963,95	40.000,00	3,00	6.738.752,71
Tomares	4.277.699,64	2.232.754,00	100.000,00	0,00	33.154.426,59
Umbrete	0,00	0,00	1.140,00	0,00	6.122.636,17
Utrera	0,00	1.276.433,73	320.000,00	4.600.000,00	50.933.076,83
Valencina de la Concepción	0,00	0,04	0,00	126.150,00	6.507.242,79
Villamanrique de la Condesa	0,00	0,00	18.100,00	0,00	3.502.690,00
Villanueva de San Juan	0,00	268.585,01	0,00	0,00	1.131.680,23
Villanueva del Ariscal	27.718,28	314.762,83	0,00	0,00	5.168.695,47
Villanueva del Río y Minas	0,00	3.509,57	6,00	0,00	4.158.942,03
Villaverde del Río	10.040,00	1.792.527,72	10.000,00	185.593,48	7.440.227,05
Viso del Alcor (El)	0,00	0,00	60.700,00	0,00	14.536.163,03

## 3.4.1. Presupuestos municipales de Ingresos y Gastos. 2022

## Presupuestos de Gastos

Municipio	1. Gastos de personal	2. Bienes corrientes y servicios	3. Gastos financieros	4. Transfer. corrientes	5. Fondo de contingencia y otros imprevistos
Aguadulce	1.487.647,58	557.545,01	7.896,03	174.246,94	0,00
Alanís	1.228.870,06	671.169,10	32.144,47	2.900,00	0,00
Albaida del Aljarafe	1.513.403,72	655.031,35	9.200,00	51.854,88	2.000,00
Alcalá de Guadaíra	31.626.571,69	37.732.853,51	801.512,32	11.784.644,77	526.867,49
Alcalá del Río	5.964.704,84	1.663.558,31	25.500,00	453.855,03	0,00
Alcolea del Río	2.459.555,00	780.180,00	4.000,00	105.615,00	0,00
Algaba (La)	7.192.414,95	3.498.485,37	165.988,54	447.803,21	160.000,00
Algámitas	537.163,89	286.923,88	1.600,00	28.470,94	0,00
Almadén de la Plata	808.120,76	720.919,92	129.100,00	29.000,00	0,00
Almensilla	2.834.963,68	774.881,18	36.296,81	70.017,48	0,00
Arahal	11.385.233,78	3.193.006,01	20.000,00	451.247,70	199.672,43
Aznalcázar	2.533.071,95	1.044.045,95	5.943,79	262.531,98	12.907,11
Aznalcóllar	2.847.619,47	1.131.364,38	14.300,00	214.630,66	0,00
Badolatosa	1.079.685,57	832.070,29	4.500,00	169.842,26	0,00
Benacazón	3.415.127,68	1.501.285,70	43.500,00	44.594,40	0,00
Bollullos de la Mitación	4.614.476,08	2.992.331,09	8.002,00	154.454,90	15.000,00
Bormujos	7.814.071,41	7.840.609,29	81.007,49	636.020,37	0,00
Brenes	4.760.145,32	3.238.092,00	119.725,00	108.388,33	0,00
Burguillos	2.937.364,36	1.273.893,06	367.727,02	37.805,38	0,00
Cabezas de San Juan (Las)	7.570.667,15	4.095.451,57	54.854,12	796.522,53	0,00
Camas	14.262.578,90	7.223.230,94	58.139,86	608.201,33	0,00
Campana (La)	3.004.854,84	1.455.475,00	11.000,00	123.506,68	0,00
Cantillana	3.577.219,17	3.217.093,96	27.665,00	207.423,34	40.000,00
Cañada Rosal	1.325.732,80	772.390,59	6.000,00	106.600,00	0,00
Carmona	13.203.747,28	6.786.290,40	136.553,64	8.192.957,55	1.416.799,44
Carrión de los Céspedes	1.674.079,38	464.644,16	11.500,00	57.428,86	21.884,72
Casariche	2.855.804,50	1.525.479,57	23.224,47	299.429,71	0,00
Castilblanco de los Arroyos	3.329.970,00	2.463.969,98	20.000,00	734.751,51	75.000,00
Castilleja de Guzmán	1.201.986,40	318.182,92	186.000,00	34.020,00	0,00
Castilleja de la Cuesta	6.174.404,95	6.297.366,54	33.500,00	247.575,99	0,00
Castilleja del Campo	583.761,60	118.166,79	2.043,00	6.326,79	0,00
Castillo de las Guardas (El)	1.006.919,49	951.118,69	11.216,31	30.060,80	17.863,82
Cazalla de la Sierra	2.965.954,65	1.252.095,17	26.367,37	18.200,00	6.000,00
Constantina	3.345.011,00	1.374.361,00	7.837,00	228.506,00	0,00
Coria del Río	12.891.289,20	7.568.093,76	153.249,45	1.040.093,82	22.403,88
Coripe	773.471,46	302.367,06	16.322,36	8.447,08	0,00
Coronil (El)	1.995.770,63	723.417,89	64.162,46	88.259,71	1,00
Corrales (Los)	1.137.326,29	934.086,88	17.600,00	307.274,26	0,00
Cuervo de Sevilla (El)	3.001.142,90	2.198.007,10	7.000,00	108.580,00	27.270,00
Dos Hermanas	48.573.204,56	43.028.962,14	155.000,00	6.001.387,00	962.000,00
Écija	17.668.454,02	15.607.456,00	1.031.800,00	1.040.188,17	249.084,42
Espartinas	5.573.800,03	5.637.045,10	143.791,30	189.405,60	18.500,00
Estepa	6.595.757,68	1.860.709,74	179.140,93	167.169,27	65.000,00
Fuentes de Andalucía	4.294.782,59	1.611.480,44	14.500,00	176.900,00	30.000,00
Garrobo (El)	418.834,55	316.223,55	410,95	30.303,89	0,00
Gelves	5.149.038,00	2.154.374,00	37.339,00	596.410,00	0,00
Gerena	3.833.626,66	3.239.366,55	44.265,81	248.712,36	0,00
Gilena	1.269.175,56	1.494.774,25	1.700,00	284.660,58	600,00
Gines	5.487.846,58	3.878.125,61	24.300,00	591.721,28	65.000,00
Guadalcanal	1.320.330,00	603.070,03	9.100,00	150.350,00	0,00
Guillena	5.363.138,74	5.413.954,81	47.436,97	2.029.066,72	80.373,80
Herrera	3.134.922,20	1.710.851,78	6.139,00	481.233,07	2.000,00
Huévar del Aljarafe	0,00	0,00	0,00	0,00	0,00



## 3.4.1. Presupuestos municipales de Ingresos y Gastos. 2022

## Presupuestos de Gastos

Municipio	1. Gastos de personal	2. Bienes corrientes y servicios	3. Gastos financieros	4. Transfer. corrientes	5. Fondo de contingencia y otros imprevistos
Isla Mayor	2.737.095,57	1.058.820,00	32.690,13	77.466,41	21.613,71
Lantejuela	1.522.152,25	733.748,17	13.892,37	51.506,61	0,00
Lebrija	13.214.361,76	4.652.965,59	218.113,00	4.388.921,89	0,00
Lora de Estepa	586.975,37	440.653,37	7.000,00	24.565,91	0,00
Lora del Río	7.292.346,12	3.271.102,36	2.500,03	378.810,02	20.000,00
Luisiana (La)	1.448.458,66	1.356.731,36	10.000,00	103.095,82	0,00
Madroño (El)	403.010,49	142.271,37	1.500,00	61.018,57	3.000,00
Mairena del Alcor	9.162.472,05	5.974.107,03	49.602,61	2.140.028,60	195.000,00
Mairena del Aljarafe	18.619.161,84	16.827.324,28	162.424,79	2.280.346,41	187.500,00
Marchena	8.454.489,89	3.610.796,00	13.800,00	654.910,45	50.000,00
Marinaleda	975.727,73	617.100,00	14.000,00	91.800,00	0,00
Martín de la Jara	555.414,85	544.234,76	11.850,00	1.049.891,57	0,00
Molares (Los)	1.771.811,45	712.985,51	43.000,00	31.950,00	0,00
Montellano	3.234.482,37	1.407.825,13	88.800,00	60.077,71	0,00
Morón de la Frontera	14.534.792,39	8.473.252,26	676.247,86	457.900,00	241.421,93
Navas de la Concepción (Las)	1.982.187,04	601.882,43	4.000,00	35.350,00	0,00
Olivares	3.381.685,64	1.700.058,05	17.900,00	309.865,42	49.421,30
Osuna	13.310.250,95	6.670.533,90	88.542,40	4.337.423,64	10.000,00
Palacios y Villafranca (Los)	17.149.091,59	6.634.709,82	379.133,35	362.327,63	279.360,61
Palmar de Troya (El)	996.587,79	871.220,59	0,00	62.950,00	0,00
Palomares del Río	3.881.510,00	1.426.083,00	48.752,00	86.500,00	39.749,10
Paradas	3.598.264,50	1.027.210,97	13.500,00	339.879,76	0,00
Pedraza	3.366.321,80	1.442.054,44	29.996,27	563.069,17	25.000,00
Pedroso (El)	1.376.438,42	1.098.484,87	7.500,00	80.918,00	0,00
Peñaflor	2.006.562,48	727.217,00	8.000,00	60.470,00	50.000,00
Pilas	5.446.808,42	3.165.348,94	153.380,04	363.000,18	100.000,00
Pruna	1.633.166,07	608.130,68	4.500,00	41.305,00	0,00
Puebla de Cazalla (La)	5.274.776,41	2.192.693,18	15.300,00	623.696,72	0,00
Puebla de los Infantes (La)	2.408.760,00	788.971,00	13.400,00	73.217,00	0,00
Puebla del Río (La)	4.798.585,40	2.050.985,18	36.301,00	817.258,43	45.000,00
Real de la Jara (El)	714.619,33	582.732,55	5.700,00	35.092,28	0,00
Rinconada (La)	18.177.393,54	17.160.041,87	81.000,00	3.027.477,79	0,00
Roda de Andalucía (La)	2.693.998,51	1.035.177,00	12.500,00	179.682,60	15.000,00
Ronquillo (El)	0,00	0,00	0,00	0,00	0,00
Rubio (El)	1.685.326,73	594.985,58	7.634,64	159.965,00	0,00
Salteras	3.137.603,34	1.867.286,26	22.500,00	128.451,00	5.000,00
San Juan de Aznalfarache	9.901.139,10	11.005.017,86	72.903,96	1.411.319,84	400.000,00
San Nicolás del Puerto	651.387,41	202.469,61	3.500,00	4.033,67	0,00
Sanlúcar la Mayor	6.964.771,13	1.705.938,00	16.000,00	190.936,09	0,00
Santiponce	3.135.579,88	2.307.369,91	95.758,49	247.516,14	25.000,00
Saucejo (El)	1.875.492,01	1.005.382,72	3.750,00	354.118,97	0,00
Sevilla	384.153.801,40	194.668.559,20	11.905.713,17	217.095.903,98	1.400.000,00
Tocina	2.838.602,35	2.083.855,74	12.502,00	219.849,67	0,00
Tomares	10.845.748,80	12.865.140,00	30.390,48	1.125.052,95	0,00
Umbrete	2.884.207,12	2.159.238,73	37.667,20	110.956,00	136.218,30
Utrera	17.137.083,93	20.810.608,03	63.401,66	2.236.101,00	0,00
Valencina de la Concepción	3.726.852,06	1.746.539,97	159.948,09	445.887,59	63.818,40
Villamanrique de la Condesa	1.759.860,00	1.054.575,00	11.700,00	415.555,00	0,00
Villanueva de San Juan	574.215,12	232.119,41	8.125,85	27.765,30	0,00
Villanueva del Ariscal	2.848.220,74	1.538.129,86	10.006,00	142.291,49	15.000,00
Villanueva del Río y Minas	1.931.233,28	1.749.826,41	41.420,00	137.904,77	0,00
Villaverde del Río	3.029.173,29	1.780.180,00	68.977,61	89.397,68	0,00
Viso del Alcor (El)	9.399.264,75	3.183.987,55	42.915,10	296.300,28	187.985,30

## 3.4.1. Presupuestos municipales de Ingresos y Gastos. 2022

## Presupuestos de Gastos

Municipio	6. Inversiones reales	7. Transfer. de capital	8. Activos financieros	9. Pasivos financieros	Total de gastos
Aguadulce	555.615,45	0,00	0,00	51.257,79	2.834.208,80
Alanís	0,00	0,00	0,00	131.756,71	2.066.840,34
Albaida del Aljarafe	38.100,00	47,00	15.000,00	26.512,20	2.311.149,15
Alcalá de Guadaíra	22.157.920,47	743.128,00	760.206,86	5.617.019,46	111.750.724,57
Alcalá del Río	1.027.131,90	4.735,00	30.000,00	401.719,45	9.571.204,53
Alcolea del Río	613.300,00	0,00	6.000,00	0,00	3.968.650,00
Algaba (La)	992.113,62	0,00	10.000,00	898.684,00	13.365.489,69
Algámitas	62.000,00	0,00	0,00	65.682,09	981.840,80
Almadén de la Plata	738.896,33	0,00	0,00	65.164,31	2.491.201,32
Almensilla	10.550,00	2.500,00	0,00	459.268,81	4.188.477,96
Arahal	1.561.410,35	0,00	25.000,00	448.001,18	17.283.571,45
Aznalcázar	417.360,48	0,00	18.000,00	30.003,27	4.323.864,53
Aznalcóllar	904.725,63	130.395,79	0,00	93.015,15	5.336.051,08
Badolatosa	0,00	0,00	0,00	130.600,00	2.216.698,12
Benacazón	284.500,00	108,00	0,00	0,00	5.289.115,78
Bollullos de la Mitación	974.950,00	130.158,00	25.000,00	1,00	8.914.373,07
Bormujos	117.905,00	28.626,00	12.020,00	0,00	16.530.259,56
Brenes	166.394,37	48,00	18.000,00	165.000,00	8.575.793,02
Burguillos	0,00	0,00	8.000,00	11.199,98	4.635.989,80
Cabezas de San Juan (Las)	72.500,00	0,00	15.000,00	831.474,27	13.436.469,64
Camas	2.394.005,00	12.314,00	540.000,00	195.873,23	25.294.343,26
Campana (La)	949.250,00	500.000,00	6.000,00	143.708,93	6.193.795,45
Cantillana	410.007,00	0,00	15.000,00	609.996,12	8.104.404,59
Cañada Rosal	0,00	0,00	6.000,00	138.470,00	2.355.193,39
Carmona	1.500,00	29.143,49	53.600,00	342.313,80	30.162.905,60
Carrión de los Céspedes	0,00	0,00	0,00	30.240,00	2.259.777,12
Casariche	161.936,31	0,00	6.000,00	403.558,88	5.275.433,44
Castilblanco de los Arroyos	8.262.363,55	0,00	53.000,00	1.307.459,66	16.246.514,70
Castilleja de Guzmán	750,00	0,00	4.000,00	74.000,00	1.818.939,32
Castilleja de la Cuesta	22.985,44	500,00	61.519,05	0,00	12.837.851,97
Castilleja del Campo	0,00	0,00	0,00	22.228,81	732.526,99
Castillo de las Guardas (El)	192.243,49	0,00	0,00	133.375,92	2.342.798,52
Cazalla de la Sierra	118.814,95	0,00	0,00	389.843,40	4.777.275,54
Constantina	174.040,00	59.116,00	36.200,00	142.685,00	5.367.756,00
Coria del Río	750.695,00	459,00	1.000,00	2.156.906,04	24.584.190,15
Coripe	0,00	0,00	0,00	143.732,61	1.244.340,57
Coronil (El)	70.133,20	0,00	0,00	245.472,97	3.187.217,86
Corrales (Los)	434.283,67	0,00	1.200,00	210.635,05	3.042.406,15
Cuervo de Sevilla (El)	112.000,00	0,00	0,00	0,00	5.454.000,00
Dos Hermanas	20.547.946,30	178.000,00	400.000,00	1.128.500,00	120.975.000,00
Écija	2.999.692,62	1,00	0,00	4.031.400,00	42.628.076,23
Espartinas	41.000,00	6.112,00	0,00	0,00	11.609.654,03
Estepa	150.400,00	0,00	24.040,00	1.017.201,88	10.059.419,50
Fuentes de Andalucía	1.245.324,18	0,00	12.000,00	421.585,60	7.806.572,81
Garrobo (El)	14.192,33	1.000,00	0,00	30.413,73	811.379,00
Gelves	0,00	151,00	12.000,00	349.758,00	8.299.070,00
Gerena	1.568.958,59	0,00	510.000,00	793.980,83	10.238.910,80
Gilena	14.406,20	0,00	0,00	0,00	3.065.316,59
Gines	94.500,00	0,00	20.000,00	559.453,09	10.720.946,56
Guadalcanal	69.963,00	0,00	0,00	60.020,00	2.212.833,03
Guillena	1.996.151,33	73.300,00	25.000,00	321.584,79	15.350.007,16
Herrera	0,00	0,00	0,00	21.416,04	5.356.562,09
Huévar del Aljarafe	0,00	0,00	0,00	0,00	0,00



## 3.4.1. Presupuestos municipales de Ingresos y Gastos. 2022

## Presupuestos de Gastos

Municipio	6. Inversiones reales	7. Transfer. de capital	8. Activos financieros	9. Pasivos financieros	Total de gastos
Isla Mayor	221.500,00	0,00	15.000,00	180.169,54	4.344.355,36
Lantejuela	149.985,98	0,00	0,00	37.592,68	2.508.878,06
Lebrija	1.096.744,22	0,00	33.000,00	1.380.486,30	24.984.592,76
Lora de Estepa	4.520,00	0,00	0,00	41.178,00	1.104.892,65
Lora del Río	331.500,27	0,00	20.000,00	80.000,03	11.396.258,83
Luisiana (La)	990.851,55	0,00	0,00	0,00	3.909.137,39
Madroño (El)	54.435,83	0,00	0,00	13.203,85	678.440,11
Mairena del Alcor	5.963.203,15	2.100,00	41.000,00	263.009,57	23.790.523,01
Mairena del Aljarafe	6.525.298,42	8.683,00	20.500,00	695.646,34	45.326.885,08
Marchena	1.899.403,01	30.000,00	12.000,00	1.039.705,83	15.765.105,18
Marinaleda	0,00	0,00	0,00	188.000,00	1.886.627,73
Martín de la Jara	1.295.444,99	0,00	0,00	57.364,48	3.514.200,65
Molares (Los)	35.200,00	0,00	6.000,00	0,00	2.600.946,96
Montellano	0,00	0,00	0,00	307.029,14	5.098.214,35
Morón de la Frontera	0,00	0,00	36.930,00	1.014.932,63	25.435.477,07
Navas de la Concepción (Las)	18.000,00	0,00	12.000,00	55.401,39	2.708.820,86
Olivares	682.100,00	142,00	0,00	321.395,60	6.462.568,01
Osuna	9.403.106,59	0,00	152.220,00	2.303.044,52	36.275.122,00
Palacios y Villafranca (Los)	3.410.798,38	0,00	0,00	1.562.494,48	29.777.915,86
Palmar de Troya (El)	577.116,63	0,00	1.200,00	7.198,78	2.516.273,79
Palomares del Río	3.000,00	29,00	15.000,00	572.000,00	6.072.623,10
Paradas	158.935,00	7.100,00	6.000,00	259.164,29	5.410.054,52
Pedraza	266.346,81	0,00	6.000,00	369.174,51	6.067.963,00
Pedroso (El)	142.448,76	0,00	0,00	0,00	2.705.790,05
Peñaflor	161.071,83	0,00	3.000,00	82.114,01	3.098.435,32
Pilas	205.960,00	5.753,00	26.618,72	1.002.353,84	10.469.223,14
Pruna	0,00	39.766,21	0,00	74.822,77	2.401.690,73
Puebla de Cazalla (La)	1.649.124,73	0,00	10.000,00	339.399,70	10.104.990,74
Puebla de los Infantes (La)	1.125.750,00	0,00	4.600,00	85.302,00	4.500.000,00
Puebla del Río (La)	217.266,67	4.721,00	25.000,00	336.687,01	8.331.804,69
Real de la Jara (El)	300,00	40.000,00	0,00	120.000,00	1.498.444,16
Rinconada (La)	7.703.995,74	96.138,00	66.010,12	511.862,94	46.823.920,00
Roda de Andalucía (La)	1.100.879,39	100,00	10.000,00	214.400,00	5.261.737,50
Ronquillo (El)	0,00	0,00	0,00	0,00	0,00
Rubio (El)	204.068,23	0,00	0,00	227.124,21	2.879.104,39
Salteras	12.501,00	20,00	30.000,00	156.000,00	5.359.361,60
San Juan de Aznalfarache	2.576.544,16	352,00	170.744,00	78.110,77	25.616.131,69
San Nicolás del Puerto	0,00	0,00	410,56	37.221,07	899.022,32
Sanlúcar la Mayor	391.422,35	0,00	20.000,00	334.624,57	9.623.692,14
Santiponce	676.458,70	42,00	6.000,00	258.629,00	6.752.354,12
Saucejo (El)	886.946,19	0,00	0,00	73.662,82	4.199.352,71
Sevilla	82.323.553,97	10.450.570,41	2.921.705,32	45.463.526,08	950.383.333,53
Tocina	1.315.116,44	2,00	40.001,00	161.405,33	6.671.334,53
Tomares	1.451.230,00	9.923,00	100.000,00	949.381,00	27.376.866,23
Umbrete	256.663,00	0,00	0,00	537.269,20	6.122.219,55
Utrera	10.010,00	0,00	270.000,00	3.224.319,10	43.751.523,72
Valencina de la Concepción	74.520,00	2.718,01	0,00	193.128,67	6.413.412,79
Villamanrique de la Condesa	242.900,00	0,00	18.100,00	0,00	3.502.690,00
Villanueva de San Juan	289.454,55	0,00	0,00	0,00	1.131.680,23
Villanueva del Ariscal	381.343,65	0,00	5.000,00	228.703,73	5.168.695,47
Villanueva del Río y Minas	31.556,95	0,00	6,00	266.994,62	4.158.942,03
Villaverde del Río	1.940.577,98	30,00	10.040,00	521.850,49	7.440.227,05
Viso del Alcor (El)	946.960,00	500,00	60.700,00	417.550,05	14.536.163,03

## 3.5. PRECIOS Y CONSUMO DE ENERGÍA

### 3.5.1.I.P.C. Sevilla. 2022-2023

### 3.5.2.Consumo de energía eléctrica. 2015-2022

### 3.5.3.Consumo de energía eléctrica por sectores. 2022

### 3.5.4.Indicadores de consumo

#### NOTAS:

El **Índice de Precios de Consumo (IPC)** es una medida estadística de la evolución del conjunto de precios de los bienes y servicios que consume la población española, y que el INE elabora con periodicidad mensual. La operación del cambio de sistema del Índice de Precios de Consumo (IPC) consiste, fundamentalmente, en revisar y actualizar cada uno de sus componentes y determinar las mejores opciones para conseguir un indicador representativo y preciso que se adapte a las tendencias de la economía.

El IPC en base 2021 incorpora novedades metodológicas que mejoran la precisión del indicador, así como cambios en la composición de la cesta de la compra y una nueva estructura de ponderaciones, que aumentan su representatividad. El cambio de base es un proceso que se realiza cada cinco años, cuyo objetivo es renovar el IPC, mediante su adaptación a los cambios en las pautas de consumo de los hogares, y la incorporación de mejoras metodológicas. Por tanto, dos de las operaciones más relevante que se realizan son la revisión de la cesta de la compra, y la actualización de la estructura de ponderaciones.

La selección de los productos

representativos del consumo de los hogares que componen la cesta de la compra del IPC se realiza en función de la importancia del gasto que se hace en cada uno de ellos. La composición de la cesta se revisa periódicamente, y se actualiza para incluir nuevos productos cuyo consumo comienza a ser significativo, y excluir aquellos cuyo consumo deja de ser significativo. Los cambios más destacables en la configuración de la cesta de la base 2021 son la incorporación de las mascarillas higiénicas y la suscripción al periódico online. Por su parte, algunos ejemplos de artículos que desaparecen de la cesta son el reproductor de imagen, el reproductor portátil o el compact disc y el DVD, entre otros. Como consecuencia de estos ajustes, la cesta de la compra del IPC base 2021 pasa a tener 955 artículos (de los cuales 462 son de recogida tradicional y el resto se recogen mediante scanner data), frente a los 977 de la base anterior (con 480 de recogida tradicional).

La información suministrada de **consumo de energía eléctrica** corresponde únicamente distribuida por la empresa Endesa Distribución Eléctrica. No se facilita, por tanto, información de aquellos municipios a los que Sevillana-Endesa no abastece directamente, sino a través de empresas revendedoras. A partir del año

2003 cambia el método de cálculo de los consumos, dado que éstos se obtienen a partir de las medidas del contador repartiendo el consumo entre fechas de lectura correspondientes al año en curso (método de reparto o prorrateo). En ejercicios anteriores, el consumo que se informaba era el facturado, independientemente de que correspondiera a periodos anteriores al ejercicio contable.

Asimismo, cabe indicar que el Instituto de Estadística y Cartografía de Andalucía no publica los datos correspondientes a 2021.

La diferencia existente entre el total de consumo de energía de la provincia y el correspondiente al consumo de energía por sectores se debe a los ajustes de redondeo realizados.

**FUENTES:**

- 3.5.1. Instituto Nacional de Estadística
- 3.5.2. Instituto de Estadística y Cartografía de Andalucía. Consejería de Economía, Hacienda y Fondos Europeos. Junta de Andalucía
- 3.5.3. Instituto de Estadística y Cartografía de Andalucía. Consejería de Economía, Hacienda y Fondos Europeos. Junta de Andalucía
- 3.5.4. Prodetur, MP S.A.U. Diputación de Sevilla

## 3.5.1. IPC Provincia de Sevilla. 2022-2023

Base 2021

Mes / año	Índice	Variaciones (%)		
		Mensual	Anual	En lo que va de año
ene-22	103,6	-0,3	6,1	-0,3
feb-22	104,6	1,0	7,8	0,7
mar-22	107,6	2,9	9,8	3,5
abr-22	107,5	-0,1	8,3	3,4
may-22	108,3	0,8	8,7	4,2
jun-22	110,2	1,7	10,3	6,0
jul-22	110,0	-0,2	11,0	5,9
ago-22	110,6	0,6	10,9	6,5
sep-22	109,9	-0,7	9,2	5,7
oct-22	110,1	0,3	7,4	6
nov-22	110,2	0,0	7,4	6,0
dic-22	110,4	0,2	6,3	6,3
ene-23	110,0	-0,4	6,1	-0,4
feb-23	111,3	1,2	6,4	0,8
mar-23	111,8	0,4	3,9	1,2
abr-23	112,3	0,5	4,5	1,7
may-23	112,3	0,0	3,7	1,7

## Variación anual del I.P.C. por grupos (dic-22)

Grupos	Sevilla	Andalucía	España
1. Alimentos y bebidas no alcohólicas	17,6	17,0	15,7
2. Bebidas alcohólicas y tabaco	8,2	7,8	7,2
3. Vestido y calzado	1,6	1,2	1,8
4. Vivienda, agua, electricidad, gas y otros combustibles	-9,1	-7,8	-4,5
5. Muebles, artículos del hogar y artículos para el mantenimiento corriente del hogar	9,5	9,3	8,5
6. Sanidad	1,6	0,9	1,0
7. Transporte	4,4	4,3	3,3
8. Comunicaciones	-2,0	-1,9	-1,9
9. Ocio y cultura	3,8	2,9	3,8
10. Enseñanza	2,8	2,7	1,4
11. Restaurantes y hoteles	8,7	8,8	7,8
12. Otros bienes y servicios	3,7	4,5	4,5
Índice general	6,3	6,2	5,7

Variación anual del IPC	Sevilla	Andalucía	España
2007	4,2	4,2	4,2
2008	1,4	1,3	1,4
2009	0,8	0,6	0,8
2010	3,3	3,2	3,0
2011	2,1	2,1	2,4
2012	2,4	2,6	2,9
2013	0,3	0,3	0,3
2014	-1,3	-1,2	-1,0
2015	0,1	0,0	0,0
2016	1,7	1,6	1,6
2017	0,9	1,1	1,1
2018	1,0	1,0	1,2
2019	0,5	0,5	0,8
2020	-0,4	-0,3	-0,5
2021	6,6	6,7	6,5
2022	6,3	6,2	5,7

## 3.5.2. Consumo de energía eléctrica (MW/h). 2015-2022

Municipio	2015	2016	2017	2018	2019	2020	2022
Aguadulce	6.828	6.710	6.800	6.962	7.263	6.818	5.681
Alanís	8.350	6.432	7.439	8.269	8.229	6.933	7.683
Albaida del Aljarafe	4.625	4.756	4.896	5.043	4.746	5.480	5.010
Alcalá de Guadaíra	938.693	954.407	995.761	1.030.313	1.007.725	979.437	984.795
Alcalá del Río	32.000	31.443	31.050	31.904	33.139	34.490	34.849
Alcolea del Río	22.360	22.064	20.713	20.488	20.978	19.958	19.789
Algaba (La)	25.016	26.014	27.017	27.228	26.399	28.979	28.524
Algámitas	1	2	2	2	3	4	4
Almadén de la Plata	50	54		78	79	61	64
Almensilla	10.065	10.519	10.587	10.874	10.512	12.347	10.969
Arahal	79.840	83.783	84.517	82.864	82.841	77.031	77.269
Aznalcázar	22.057	20.892	22.182	19.656	20.279	19.557	21.174
Aznalcóllar	26.697	27.448	29.073	27.216	30.821	35.952	30.278
Badolatosa	7.308	7.239	7.263	7.290	7.922	7.739	6.967
Benacazón	1.561	1.556	1.764	1.684	1.754	1.889	1.552
Bollullos de la Mitación	31.112	32.016	32.104	32.857	31.911	33.427	32.392
Bormujos	65.114	68.518	70.462	69.796	66.800	66.671	62.910
Brenes	55.953	56.556	63.289	58.780	64.028	58.514	54.350
Burguillos	12.241	13.763	14.946	14.549	14.328	14.544	14.962
Cabezas de San Juan (Las)	41.628	41.320	43.780	41.643	42.014	41.162	36.486
Camas	73.253	73.301	74.229	72.117	69.486	72.689	70.739
Campana (La)	1.536	1.657	1.702	1.669	1.430	1.274	1.157
Cantillana	26.941	27.136	28.178	27.418	27.525	29.045	28.634
Cañada Rosal	9.066	9.435	9.981	10.062	10.301	10.528	10.265
Carmona	98.109	104.406	110.068	108.658	108.559	111.939	107.633
Carrión de los Céspedes	5.089	5.320	5.010	4.798	4.627	5.124	4.936
Casariche	12.359	13.117	13.763	13.592	12.848	12.816	12.592
Castilblanco de los Arroyos	10.853	11.351	11.204	11.290	10.960	11.962	11.652
Castilleja de Guzmán	4.264	4.413	4.453	4.601	4.257	4.674	4.141
Castilleja de la Cuesta	54.372	54.222	54.953	55.679	52.363	52.642	50.344
Castilleja del Campo	2.095	2.107	2.247	2.213	1.945	2.058	1.820
Castillo de las Guardas (El)	5.435	5.462	5.571	5.570	5.227	5.529	5.167
Cazalla de la Sierra	11.732	12.016	11.926	11.991	11.751	11.722	11.294
Constantina	15.115	15.610	15.895	15.923	15.426	15.548	14.240
Coria del Río	56.949	60.088	60.478	60.707	58.831	61.749	59.024
Coripe	2.602	2.660	2.733	2.692	2.534	2.676	2.328
Coronil (El)	8.269	8.202	8.341	8.196	7.809	8.583	8.441
Corrales (Los)	7.498	7.420	7.762	8.118	7.987	8.418	8.385
Cuervo de Sevilla (El)	17.290	17.623	18.776	18.726	18.371	18.998	18.205
Dos Hermanas	465.982	479.964	493.218	492.480	486.583	509.060	510.192
Écija	193.179	191.040	199.691	193.539	203.482	198.856	184.232
Espartinas	38.957	40.901	40.475	40.136	37.549	39.777	35.384
Estepa	52.266	54.272	56.395	56.093	54.079	55.446	52.116
Fuentes de Andalucía	8.562	7.802	7.017	9.181	7.765	9.236	9.603
Garrobo (El)	3.395	3.542	3.450	3.404	3.412	3.537	3.260
Gelves	20.210	21.173	21.336	21.426	19.975	21.512	19.808
Gerena	292.319	308.110	302.296	298.845	238.886	265.565	139.925
Gilena	13.517	14.258	15.160	14.920	16.057	15.890	15.389
Gines	29.913	32.151	32.281	32.748	31.565	32.430	29.849
Guadalcanal	7.564	7.734	7.733	7.729	7.356	7.134	6.784
Guillena	51.349	56.006	56.329	56.921	56.292	56.720	59.792
Herrera	17.078	20.176	19.354	20.315	21.310	20.607	20.866
Huévar del Aljarafe	34.907	36.108	37.775	37.662	35.907	38.244	31.729

## 3.5.2. Consumo de energía eléctrica (MW/h). 2015-2022

Municipio	2015	2016	2017	2018	2019	2020	2022
Isla Mayor	19.796	20.468	20.280	20.699	19.832	19.965	16.542
Lantejuela	5.972	5.980	6.351	6.421	6.306	6.799	6.737
Lebrija	103.727	102.918	105.388	101.489	100.013	102.907	85.333
Lora de Estepa	9.759	9.734	9.438	9.338	9.901	7.324	9.002
Lora del Río	54.019	54.530	58.418	58.344	56.997	53.344	58.858
Luisiana (La)	18.896	19.729	21.100	20.873	19.617	20.259	18.235
Madroño (El)	765	816	817	789	773	840	816
Mairena del Alcor	53.837	55.375	56.762	56.118	53.932	56.980	56.531
Mairena del Aljarafe	112.244	115.140	116.099	114.994	110.959	113.727	107.404
Marchena	69.714	75.065	78.578	78.120	80.064	82.218	80.189
Marinaleda	4.752	4.798	5.111	4.984	4.901	5.084	4.869
Martín de la Jara	5.932	5.682	5.994	5.989	5.971	5.833	5.608
Molares (Los)	18	13	17	454	653	557	602
Montellano	13.553	14.016	14.048	14.091	13.854	14.805	15.268
Morón de la Frontera	124.136	126.401	128.081	127.927	127.223	129.827	113.488
Navas de la Concepción (Las)	-	-	-	-	-	-	-
Olivares	15.833	16.549	17.378	17.729	17.843	19.559	17.833
Osuna	58.956	61.159	62.754	62.301	63.192	62.981	58.345
Palacios y Villafranca (Los)	96.520	100.739	103.549	102.283	101.022	101.499	83.447
Palmar de Troya (El)	-	-	-	-	-	-	-
Palomares del Río	25.035	25.613	26.904	26.499	25.052	26.825	24.736
Paradas	14.849	15.958	17.091	17.024	16.822	17.397	16.840
Pedraza	15.696	15.811	15.689	15.981	15.910	16.025	15.351
Pedroso (El)	5.074	5.271	5.851	5.990	5.896	6.256	5.861
Peñaflor	36.870	32.614	35.315	30.086	37.118	28.527	18.727
Pilas	741	694	763	687	589	630	534
Pruna	-	-	-	-	-	-	-
Puebla de Cazalla (La)	23.891	24.945	25.378	27.015	25.517	26.046	23.249
Puebla de los Infantes (La)	6.4374	6.732	6.940	6.756	6.616	7.028	6.793
Puebla del Río (La)	7.427	48.386	49.228	46.942	49.611	48.884	32.151
Real de la Jara (El)	-	-	-	-	-	-	-
Rinconada (La)	205.226	208.508	211.213	208.670	209.275	196.183	202.166
Roda de Andalucía (La)	33.654	33.059	33.975	32.817	35.663	35.282	34.670
Ronquillo (El)	4.220	4.300	4.273	4.442	4.118	4.407	4.651
Rubio (El)	8.854	8.899	8.980	9.261	8.963	8.947	8.642
Salteras	38.068	37.278	38.898	40.808	40.036	41.651	43.852
San Juan de Aznalfarache	93.814	93.427	92.566	88.708	89.446	85.897	68.814
San Nicolás del Puerto	1.286	1.428	1.455	1.428	1.416	1.392	1.390
Sanlúcar la Mayor	66.665	64.906	65.321	65.427	63.349	66.063	63.889
Santiponce	19.665	19.704	20.507	20.630	19.733	20.211	19.795
Saucejo (El)	8.296	8.326	8.722	8.871	8.725	8.933	8.042
Sevilla	2.516.177	2.540.292	2.574.302	2.517.803	2.460.362	2.380.412	2.414.311
Tocina	25.719	24.983	23.885	24.186	24.346	24.427	23.560
Tomares	63.510	65.124	66.179	64.707	63.048	64.274	60.583
Umbrete	16.763	17.575	18.348	18.592	17.972	19.061	18.173
Utrera	140.920	144.745	149.242	145.616	146.143	151.094	142.219
Valencina de la Concepción	38.909	38.919	41.037	41.590	39.889	40.054	33.274
Villamanrique de la Condesa	4.361	4.699	5.264	5.176	5.613	5.543	5.516
Villanueva de San Juan	71	71	55	36	551	731	112
Villanueva del Ariscal	10.851	11.497	11.518	11.795	1.330	2.456	11.503
Villanueva del Río y Minas	20.023	20.054	20.279	19.914	20.226	21.098	21.025
Villaverde del Río	16.669	16.414	17.365	17.135	17.666	18.119	15.956
Viso del Alcor (El)	37.583	43.435	47.541	50.638	50.879	56.332	54.835
<b>Total</b>	<b>7.359.277</b>	<b>7.497.053</b>	<b>7.667.740</b>	<b>7.605.083</b>	<b>7.448.661</b>	<b>7.417.020</b>	<b>7.125.960</b>

## 3.5.3. Consumo de energía eléctrica por sectores. (MWh). 2022

Municipio	Agricultura	Industria	Comercio Servicios	Sector residencial	Administración y servicios públicos	Resto
Aguadulce	466	589	1.422	2.860	311	33
Alanís	7	4.674	630	1.994	370	9
Albaida del Aljarafe	4	6	728	3.896	363	13
Alcalá de Guadaíra	4.141	745.676	82.745	117.117	30.397	4.719
Alcalá del Río	4.101	4.623	8.251	15.821	1.844	209
Alcolea del Río	3.900	40	11.194	4.060	528	67
Algaba (La)	758	275	4.725	20.590	2.059	118
Algámitas	0	0	0	4	0	0
Almadén de la Plata	0	0	0	64	0	0
Almensilla	404	82	911	8.965	559	47
Arahal	2.126	7.148	27.276	26.099	14.284	336
Aznalcázar	12.650	2.891	756	3.367	1.485	24
Aznalcóllar	1.019	16.076	2.767	8.972	1.133	311
Badolatosa	1.257	627	853	3.340	839	51
Benacazón	750	12	558	131	33	67
Bollullos de la Mitación	1.480	639	8.881	19.324	1.784	284
Bormujos	341	314	19.636	30.724	11.596	299
Brenes	8.455	11.773	7.815	18.348	1.755	6.204
Burguillos	1.598	1.479	1.481	8.222	1.901	281
Cabezas de San Juan (Las)	4.416	709	7.335	21.277	2.215	535
Camas	353	1.242	21.347	39.012	8.469	316
Campana (La)	232	333	443	145	4	0
Cantillana	3.874	340	6.197	16.537	1.438	247
Cañada Rosal	321	2.619	1.740	5.006	527	54
Carmona	11.841	9.448	20.933	57.213	7.112	1.085
Carrión de los Céspedes	10	100	1.011	3.230	515	71
Casariche	1.221	539	3.219	6.947	561	105
Castilblanco de los Arroyos	1.021	167	1.591	7.449	1.319	106
Castilleja de Guzmán	2	28	368	3.318	425	0
Castilleja de la Cuesta	49	3.911	11.758	22.566	11.915	146
Castilleja del Campo	155	215	660	718	72	0
Castillo de las Guardas (El)	189	59	762	3.185	960	12
Cazalla de la Sierra	410	1.011	1.868	6.101	1.554	351
Constantina	301	483	2.432	7.817	3.123	84
Coria del Río	1.252	3.737	13.247	37.440	3.141	207
Coripe	27	48	358	1.646	249	0
Coronil (El)	341	109	1.133	5.932	656	270
Corrales (Los)	332	519	2.561	4.554	402	18
Cuervo de Sevilla (El)	1.471	1.898	3.608	10.220	922	85
Dos Hermanas	8.131	123.915	150.808	189.435	33.948	3.956
Écija	25.946	25.739	25.705	73.710	15.524	17.608
Espartinas	135	668	5.807	25.123	3.559	93
Estepa	2.897	20.275	6.525	17.973	4.114	333
Fuentes de Andalucía	527	283	83	809	38	7.862
Garrobo (El)	62	39	374	2.390	395	0
Gelves	162	189	2.841	15.009	1.466	140
Gerena	1.261	124.992	1.990	10.587	1.054	40
Gilena	446	14.063	324	265	273	18
Gines	89	147	6.683	21.164	1.557	208
Guadalcanal	681	1.084	828	3.128	1.055	8
Guillena	1.793	27.898	6.195	20.431	2.201	1.274
Herrera	1.978	6.110	2.943	8.177	1.299	361
Huévar del Aljarafe	31	0	20.868	10.701	129	0



## 3.5.3. Consumo de energía eléctrica por sectores. (MWh). 2022

Municipio	Agricultura	Industria	Comercio Servicios	Sector residencial	Administración y servicios públicos	Resto
Isla Mayor	1.780	1.809	3.936	7.788	1.059	170
Lantejuela	93	785	1.048	4.302	479	30
Lebrija	10.218	10.534	16.681	36.538	5.924	5.437
Lora de Estepa	1.178	554	5.148	1.657	452	13
Lora del Río	4.508	2.667	22.129	24.792	4.248	513
Luisiana (La)	732	7.307	2.508	6.501	817	370
Madroño (El)	26	0	120	513	157	0
Mairena del Alcor	1.598	5.936	9.604	34.281	4.570	541
Mairena del Aljarafe	287	2.300	28.021	68.096	8.390	309
Marchena	5.048	30.845	11.047	28.516	4.591	142
Marinaleda	484	81	787	3.094	389	35
Martín de la Jara	716	489	805	3.222	328	48
Molares (Los)	574	0	6	11	0	11
Montellano	513	582	2.301	10.045	1.778	501
Morón de la Frontera	8.571	30.441	12.605	38.091	12.169	1.612
Navas de la Concepción (Las)	-	-	-	-	-	-
Olivares	336	113	3.473	12.868	965	77
Osuna	3.339	6.897	11.914	23.365	10.564	2.265
Palacios y Villafranca (Los)	7.167	5.285	18.023	47.201	5.259	512
Palmar de Troya (El)	-	-	-	-	-	-
Palomares del Río	333	444	2.508	14.030	7.348	73
Paradas	566	438	3.550	9.045	3.019	222
Pedraera	1.204	3.667	2.328	6.618	1.467	66
Pedroso (El)	27	778	758	3.303	954	41
Peñaflor	1.363	144	2.086	5.157	9.886	91
Pilas	52	476	4	3	0	0
Pruna	0	0	0	0	0	0
Puebla de Cazalla (La)	690	2.711	3.440	14.665	1.549	194
Puebla de los Infantes (La)	279	257	1.199	4.145	891	22
Puebla del Río (La)	10.839	767	3.368	14.935	2.200	41
Real de la Jara (El)	0	0	0	0	0	0
Rinconada (La)	7.077	75.277	47.127	62.572	8.959	1.154
Roda de Andalucía (La)	1.139	22.283	3.446	5.620	1.238	944
Ronquillo (El)	226	156	698	2.550	1.016	5
Rubio (El)	499	1.553	1.023	5.067	486	15
Salteras	430	14.492	4.336	8.705	15.512	377
San Juan de Aznalfarache	10	12.186	18.941	28.451	8.942	284
San Nicolás del Puerto	5	32	285	864	203	0
Sanlúcar la Mayor	2.257	1.019	8.263	23.805	2.926	25.619
Santiponce	645	1.529	3.576	11.385	2.459	201
Saucejo (El)	958	232	1.330	4.561	822	140
Sevilla	3.780	219.316	754.143	1.052.667	373.159	11.247
Tocina	3.348	2.461	3.404	13.005	1.309	32
Tomares	38	612	16.627	37.157	5.617	532
Umbrete	329	1.978	2.471	12.138	1.159	98
Utrera	13.252	15.797	27.218	73.165	12.068	719
Valencina de la Concepción	92	461	14.341	13.246	5.037	97
Villamanrique de la Condesa	987	0	743	449	3.301	37
Villanueva de San Juan	6	0	0	21	85	0
Villanueva del Ariscal	219	55	1.133	9.397	679	19
Villanueva del Río y Minas	857	286	1.063	5.787	12.982	50
Villaverde del Río	1.974	120	2.281	9.957	1.533	91
Viso del Alcor (El)	811	4.905	6.672	40.253	1.699	496
<b>Total</b>	<b>216.872</b>	<b>1.660.898</b>	<b>1.603.699</b>	<b>2.796.712</b>	<b>734.077</b>	<b>113.702</b>

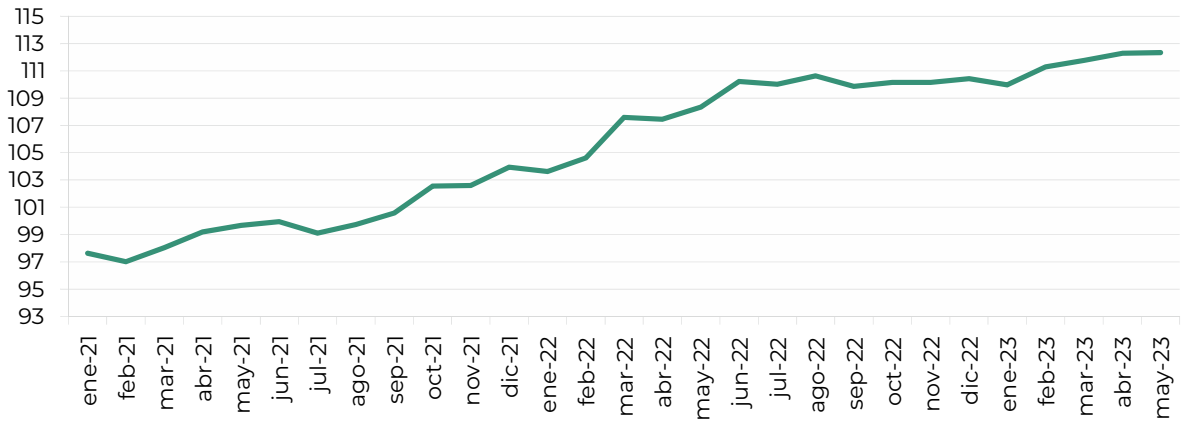


## 3.5.4. Indicador de consumo. 2022

Municipio	Consumo energía por 100 hab. (MWh). 2022	Municipio	Consumo energía por 100 hab. (MWh). 2022
Aguadulce	278	Isla Mayor	287
Alanís	455	Lantejuela	174
Albaida del Aljarafe	155	Lebrija	308
Alcalá de Guadaíra	1.297	Lora de Estepa	1.020
Alcalá del Río	283	Lora del Río	320
Alcolea del Río	598	Luisiana (La)	397
Algaba (La)	173	Madroño (El)	281
Algámitas	-	Mairena del Alcor	236
Almadén de la Plata	5	Mairena del Aljarafe	228
Almensilla	171	Marchena	416
Arahal	397	Marinaleda	189
Aznalcázar	454	Martín de la Jara	212
Aznalcóllar	504	Molares (Los)	17
Badolatosa	224	Montellano	219
Benacazón	21	Morón de la Frontera	415
Bollullos de la Mitación	291	Navas de la Concepción (Las)	-
Bormujos	279	Olivares	189
Brenes	430	Osuna	335
Burguillos	217	Palacios y Villafranca (Los)	216
Cabezas de San Juan (Las)	223	Palmar de Troya (El)	-
Camas	258	Palomares del Río	272
Campana (La)	22	Paradas	246
Cantillana	266	Pedraera	300
Cañada Rosal	304	Pedroso (El)	287
Carmona	368	Peñaflor	508
Carrión de los Céspedes	193	Pilas	4
Casariche	236	Pruna	-
Castilblanco de los Arroyos	232	Puebla de Cazalla (La)	213
Castilleja de Guzmán	144	Puebla de los Infantes (La)	227
Castilleja de la Cuesta	292	Puebla del Río (La)	271
Castilleja del Campo	292	Real de la Jara (El)	-
Castillo de las Guardas (El)	338	Rinconada (La)	512
Cazalla de la Sierra	240	Roda de Andalucía (La)	820
Constantina	246	Ronquillo (El)	316
Coria del Río	192	Rubio (El)	258
Coripe	191	Salteras	781
Coronil (El)	179	San Juan de Aznalfarache	311
Corrales (Los)	210	San Nicolás del Puerto	231
Cuervo de Sevilla (El)	211	Sanlúcar la Mayor	452
Dos Hermanas	371	Santiponce	233
Écija	464	Saucejo (El)	190
Espartinas	216	Sevilla	354
Estepa	421	Tocina	248
Fuentes de Andalucía	134	Tomares	239
Garrobo (El)	397	Umbrete	196
Gelves	192	Utrera	277
Gerena	1.800	Valencina de la Concepción	417
Gilena	416	Villamanrique de la Condesa	120
Gines	221	Villanueva de San Juan	11
Guadalcanal	262	Villanueva del Ariscal	171
Guillena	450	Villanueva del Río y Minas	426
Herrera	321	Villaverde del Río	207
Huévar del Aljarafe	989	Viso del Alcor (El)	286

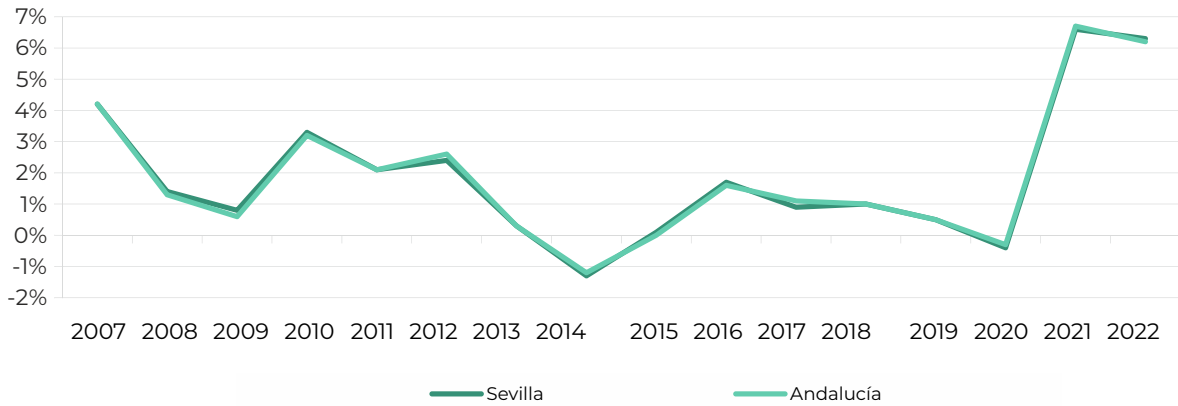
### 3.5.1. Índice de Precios de Consumo a nivel provincial. 2021-2023

Evolución IPC provincia de Sevilla. Base 2021

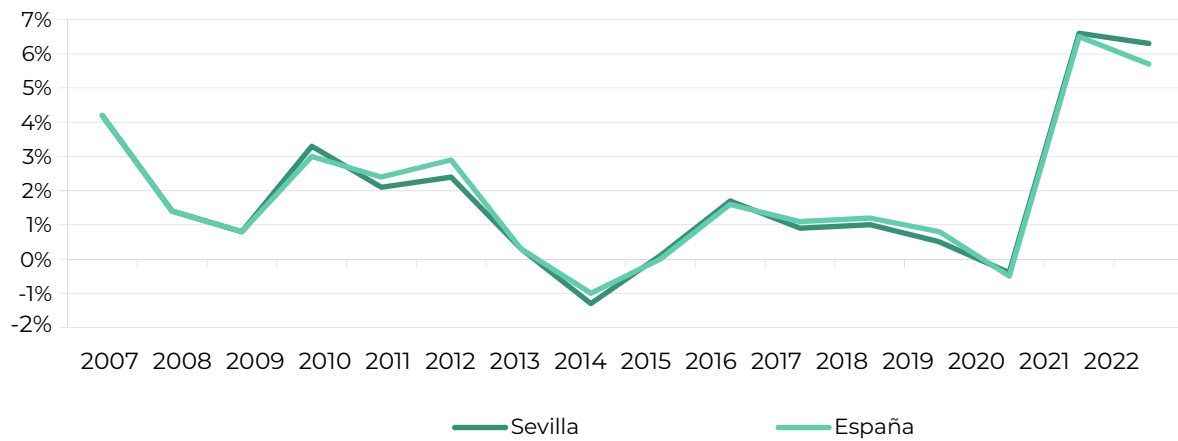


Sevilla	
ene-21	97,6
feb-21	97,0
mar-21	98,0
abr-21	99,2
may-21	99,7
jun-21	100,0
jul-21	99,1
ago-21	99,7
sep-21	100,6
oct-21	102,5
nov-21	102,6
dic-21	103,9
ene-22	103,6
feb-22	104,6
mar-22	107,6
abr-22	107,5
may-22	108,3
jun-22	110,2
jul-22	110,0
ago-22	110,6
sep-22	109,9
oct-22	110,1
nov-22	110,2
dic-22	110,4
ene-23	110,0
feb-23	111,3
mar-23	111,8
abr-23	112,3
may-23	112,3

Variación anual del IPC Sevilla - Andalucía



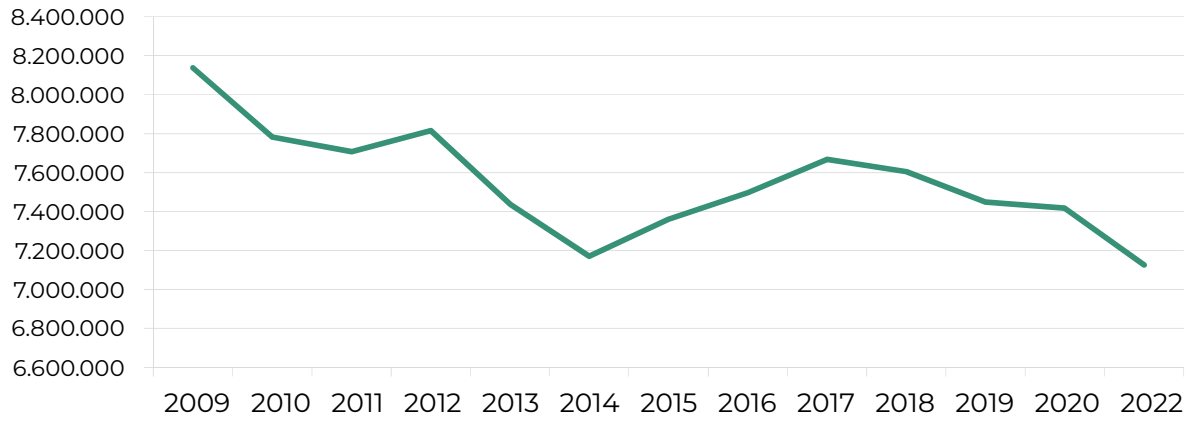
Variación anual del IPC Sevilla - España



Grupos	Sevilla	Andalucía	España
2007	4,2%	4,2%	4,2%
2008	1,4%	1,3%	1,4%
2009	0,8%	0,6%	0,8%
2010	3,3%	3,2%	3,0%
2011	2,1%	2,1%	2,4%
2012	2,4%	2,6%	2,9%
2013	0,3%	0,3%	0,3%
2014	-1,3%	-1,2%	-1,0%
2015	0,1%	0,0%	0,0%
2016	1,7%	1,6%	1,6%
2017	0,9%	1,1%	1,1%
2018	1,0%	1,0%	1,2%
2019	0,5%	0,5%	0,8%
2020	-0,4%	-0,3%	-0,5%
2021	6,6%	6,7%	6,5%
2022	6,3%	6,2%	5,7%

### 3.5.2. Consumo de energía eléctrica (Mw/h). 2009-2022

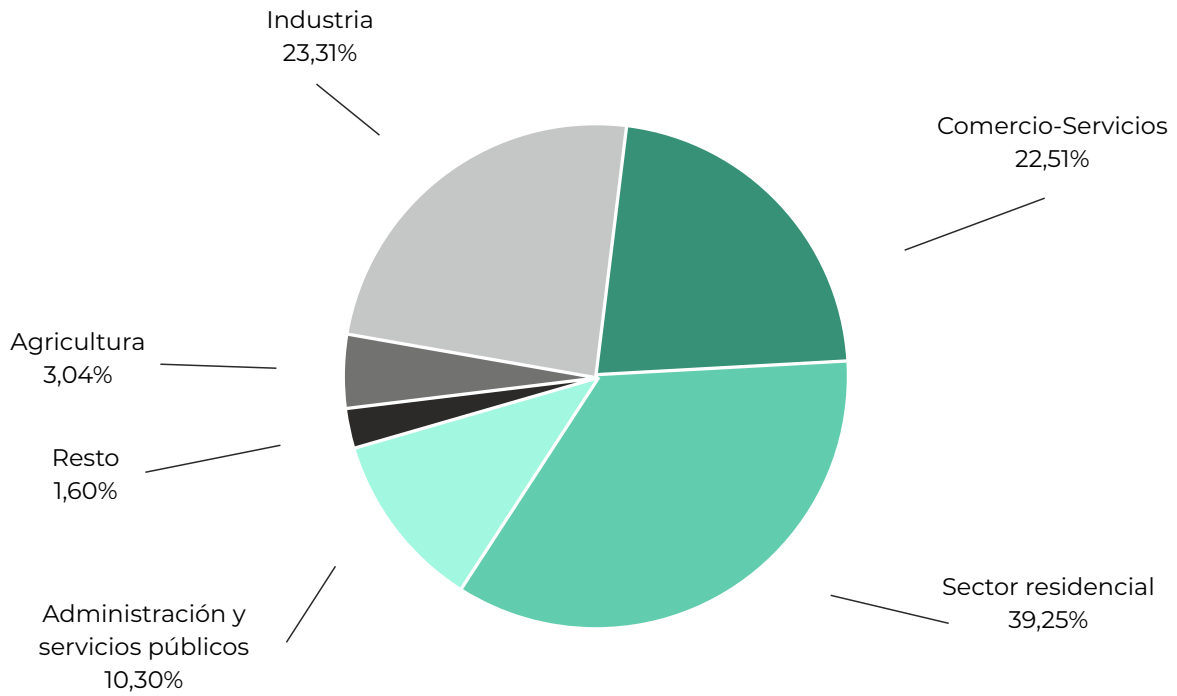
Consumo energía eléctrica (Mw/h) en la provincia de Sevilla. 2009-2022



Grupos	Consumo de energía
2009	8.137.250
2010	7.781.395
2011	7.708.051
2012	7.814.442
2013	7.438.697
2014	7.170.360
2015	7.359.277
2016	7.497.053
2017	7.667.740
2018	7.605.083
2019	7.448.661
2020	7.417.020
2022	7.125.960

### 3.5.3. Consumo de energía eléctrica por sectores (Mw/h). 2022

Consumo de energía eléctrica por sectores (Mw/h) en la provincia de Sevilla. 2022



Grupos		%
Agricultura	216.872	3,04%
Industria	1.660.898	23,31%
Comercio-Servicios	1.603.699	22,51%
Sector residencial	2.796.712	39,25%
Administración y servicios públicos	734.077	10,30%
Resto	113.702	1,60%
<b>Total</b>	<b>7.125.960</b>	



## CAPITULO 4

### MERCADO DE TRABAJO

4.1. PARO REGISTRADO 2022  
(DICIEMBRE)

4.2. PARO REGISTRADO POR  
MESES

4.3. EVOLUCIÓN DEL PARO  
REGISTRADO

4.4. CONTRATACIONES 2022

4.5. CONTRATACIONES POR  
MESES

4.6. EVOLUCIÓN DE LAS  
CONTRATACIONES

4.7. AFILIACIONES A LA  
SEGURIDAD SOCIAL EN ALTA  
LABORAL SEGÚN MUNICIPIO DE  
TRABAJO

4.8. PENSIONES CONTRIBUTIVAS

## 4.1. PARO REGISTRADO 2022 (DICIEMBRE)

4.1.1. Paro registrado por grupos de edad y sexo. Diciembre 2022

4.1.2. Paro registrado por nivel académico y sexo. Diciembre 2022

4.1.3. Paro registrado por actividad económica y sexo. Diciembre 2022

4.1.4. Paro registrado por grandes grupos profesionales y sexo. Diciembre 2022

### NOTAS:

Las cifras de paro recogen la clasificación del **paro registrado**, a 31 de diciembre de 2022, a nivel municipal, por sexo, grupos de edad, nivel académico, sector de actividad y grupos profesionales.

El 3 de mayo de 2005 entra en vigor el nuevo modelo de gestión SISPE (Sistema de Información de los Servicios Públicos de Empleo) que integra la información relativa a las políticas activas de empleo y a las prestaciones por desempleo, que llevan a cabo los Servicios Públicos de Empleo estatal y autonómicos. Este nuevo sistema ha hecho necesario un cambio en la forma en que se determinan los colectivos que deben ser excluidos de las demandas pendientes para obtener el paro registrado, conforme a la Orden Ministerial de marzo de 1985. Las variaciones en los datos en la nueva metodología con respecto a la antigua se deben principalmente a tres causas:

1. La actualización y comprobación de las claves que se utilizaban para clasificar a los demandantes de empleo.
2. El cruce con los ficheros de afiliación a la Seguridad Social como fuente exclusiva de información para clasificar a los individuos, frente a la información aportada por éstos.
3. La consideración de los demandantes de nacionalidad extranjera como parados registrados, siempre que no tengan otra causa de exclusión.

Hay que señalar que estas variaciones debidas a la introducción del SISPE no significan un aumento real del paro registrado, sino únicamente una mejora de la información que se utiliza para la elaboración estadística del paro registrado.

Los datos del apartado Paro registrado por actividad económica y sexo se presentan según la Clasificación Nacional de Actividades Económicas (CNAE-09).

### FUENTES:

- 4.1.1. Servicio Estatal Público de Empleo. Ministerio de Trabajo y Economía Social  
Servicio Andaluz de Empleo. Consejería de Empleo, Empresa y Trabajo Autónomo. Junta de Andalucía
- 4.1.2. Servicio Estatal Público de Empleo. Ministerio de Trabajo y Economía Social  
Servicio Andaluz de Empleo. Consejería de Empleo, Empresa y Trabajo Autónomo. Junta de Andalucía
- 4.1.3. Servicio Estatal Público de Empleo. Ministerio de Trabajo y Economía Social  
Servicio Andaluz de Empleo. Consejería de Empleo, Empresa y Trabajo Autónomo. Junta de Andalucía
- 4.1.4. Servicio Estatal Público de Empleo. Ministerio de Trabajo y Economía Social  
Servicio Andaluz de Empleo. Consejería de Empleo, Empresa y Trabajo Autónomo. Junta de Andalucía

## 4.1.1. Paro registrado según grupos de edad y sexo. 2022 (diciembre)

Municipio	Menor de 20		Entre 20 y 24		Entre 25 y 29		Entre 30 y 34		Entre 35 y 39	
	H	M	H	M	H	M	H	M	H	M
Aguadulce	5	2	4	5	5	9	5	5	4	5
Alanís	3	2	3	3	4	7	4	11	2	7
Albaida del Aljarafe	5	3	7	12	13	14	8	20	8	17
Alcalá de Guadaíra	80	65	259	209	215	273	227	385	207	480
Alcalá del Río	11	14	40	51	32	48	35	75	28	90
Alcolea del Río	10	5	8	14	6	19	9	10	10	14
Algaba (La)	12	12	51	43	48	70	71	102	64	129
Algámitas	0	0	1	8	5	5	4	3	6	3
Almadén de la Plata	6	4	3	6	2	10	7	7	5	10
Almensilla	6	3	12	10	17	20	16	27	19	46
Arahal	23	14	45	41	48	73	43	92	50	86
Aznalcázar	12	6	19	11	16	20	17	36	14	37
Aznalcóllar	2	8	17	27	17	49	19	49	27	54
Badolatosa	1	1	7	8	7	9	8	12	4	10
Benacazón	9	3	21	15	13	24	27	41	25	49
Bollullos de la Mitación	16	12	23	28	24	27	22	44	30	65
Bormujos	33	13	47	49	51	53	55	73	57	82
Brenes	13	13	32	43	36	48	41	52	25	62
Burguillos	6	6	16	18	21	36	18	42	31	50
Cabezas de San Juan (Las)	25	29	67	73	69	102	84	136	70	132
Camas	44	16	74	88	93	115	111	169	121	219
Campana (La)	8	5	8	11	10	21	15	20	16	13
Cantillana	12	14	25	36	30	43	32	58	38	66
Cañada Rosal	2	2	4	10	9	12	10	9	6	14
Carmona	34	25	82	85	79	98	91	128	86	146
Carrión de los Céspedes	4	1	7	5	12	7	7	11	10	19
Casariche	3	0	7	12	14	18	13	26	13	19
Castilblanco de los Arroyos	4	4	6	13	14	35	20	35	12	29
Castilleja de Guzmán	2	3	11	1	6	10	8	7	5	5
Castilleja de la Cuesta	12	11	35	23	57	52	52	68	53	91
Castilleja del Campo	1	3	5	1	1	5	1	1	2	2
Castillo de las Guardas (El)	1	4	4	1	2	3	7	5	4	7
Cazalla de la Sierra	4	0	10	14	6	19	19	32	13	22
Constantina	5	1	10	23	13	32	19	32	12	34
Coria del Río	38	20	91	100	109	121	147	204	119	228
Coripe	0	0	6	4	3	5	1	1	1	4
Coronil (El)	5	5	9	15	17	18	9	22	11	12
Corrales (Los)	0	3	5	8	6	23	9	13	3	21
Cuervo de Sevilla (El)	17	8	34	23	33	42	36	56	44	91
Dos Hermanas	212	150	380	387	365	539	474	674	480	827
Écija	42	44	112	115	86	170	130	241	113	250
Espartinas	10	10	27	24	38	38	24	51	32	54
Estepa	10	11	16	31	29	33	26	40	24	34
Fuentes de Andalucía	5	6	13	17	12	39	13	33	17	29
Garrobo (El)	0	0	3	4	1	6	0	6	2	5
Gelves	10	6	31	20	29	26	27	38	29	45
Gerena	4	6	8	19	17	19	35	33	27	50
Gilena	3	0	6	7	5	5	7	11	9	8
Gines	9	2	24	28	36	36	27	36	22	49
Guadalcanal	0	0	1	5	7	14	6	11	6	13
Guillena	24	16	26	50	30	64	52	73	42	128
Herrera	1	0	10	19	12	25	15	30	15	31
Huévar del Aljarafe	4	1	8	12	9	10	10	25	9	9



## 4.1.1. Paro registrado según grupos de edad y sexo. 2022 (diciembre)

Municipio	Menor de 20		Entre 20 y 24		Entre 25 y 29		Entre 30 y 34		Entre 35 y 39	
	H	M	H	M	H	M	H	M	H	M
Isla Mayor	8	8	14	26	23	21	25	38	26	31
Lantejuela	4	3	10	16	15	19	10	17	11	16
Lebrija	20	19	62	78	105	107	97	171	89	178
Lora de Estepa	0	0	0	1	2	5	1	1	0	2
Lora del Río	20	21	45	48	43	81	60	82	53	98
Luisiana (La)	4	2	20	17	8	24	18	30	17	24
Madroño (El)	0	0	0	1	2	2	0	1	0	0
Mairena del Alcor	28	10	71	65	79	95	61	128	57	153
Mairena del Aljarafe	27	38	93	73	112	115	138	189	128	226
Marchena	15	18	48	66	65	110	62	114	54	119
Marinaleda	1	0	2	4	3	2	5	7	9	7
Martín de la Jara	1	1	6	5	2	14	2	4	3	12
Molares (Los)	8	4	8	15	13	14	8	19	13	28
Montellano	6	6	12	17	25	31	18	25	25	30
Morón de la Frontera	22	31	79	85	76	120	74	130	68	132
Navas de la Concepción (Las)	0	0	3	6	0	4	3	10	2	5
Olivares	10	13	40	34	28	46	37	49	35	58
Osuna	15	32	49	52	54	112	55	101	53	95
Palacios y Villafranca (Los)	72	36	154	145	139	205	161	280	147	262
Palmar de Troya (El)	3	2	9	9	6	17	14	11	10	12
Palomares del Río	4	4	21	14	21	16	21	33	24	40
Paradas	8	7	13	22	18	43	15	32	8	33
Pedraera	3	2	10	7	11	21	7	15	6	20
Pedroso (El)	0	1	3	5	4	5	5	12	4	20
Peñaflor	2	2	4	6	7	4	11	8	6	11
Pilas	33	19	46	60	52	47	40	70	45	65
Pruna	2	4	11	10	12	6	6	8	7	5
Puebla de Cazalla (La)	14	8	31	38	29	56	20	48	29	57
Puebla de los Infantes (La)	0	1	8	8	6	19	8	8	7	7
Puebla del Río (La)	22	16	36	50	59	57	40	82	53	84
Real de la Jara (El)	1	3	6	8	4	8	7	13	4	13
Rinconada (La)	65	38	142	151	111	153	121	216	112	247
Roda de Andalucía (La)	3	4	10	17	6	18	9	26	8	19
Ronquillo (El)	2	0	8	5	10	5	2	4	4	9
Rubio (El)	0	1	4	9	8	10	11	12	4	14
Salteras	0	1	13	13	13	19	16	28	16	21
San Juan de Aznalfarache	39	27	67	69	75	123	112	150	98	164
San Nicolás del Puerto	1	0	3	3	2	5	4	4	4	3
Sanlúcar la Mayor	16	9	39	29	39	53	42	65	65	93
Santiponce	11	8	24	19	29	30	19	47	40	60
Saucejo (El)	1	1	10	19	12	21	13	16	7	17
Sevilla	689	560	1.738	1.719	2.010	2.512	2.236	3.188	2.299	3.600
Tocina	4	4	26	20	21	32	17	51	14	40
Tomares	12	8	29	28	49	48	53	66	52	75
Umbrete	8	3	17	19	24	24	19	36	29	53
Utrera	78	55	187	218	170	289	198	350	180	412
Valencina de la Concepción	7	8	15	24	17	30	19	33	27	35
Villamanrique de la Condesa	2	2	7	17	9	12	10	21	9	17
Villanueva de San Juan	0	0	4	4	2	5	4	4	7	6
Villanueva del Ariscal	7	5	8	13	18	27	29	34	21	32
Villanueva del Río y Minas	2	5	11	24	10	30	15	31	21	36
Villaverde del Río	10	4	14	28	23	29	16	45	23	37
Viso del Alcor (El)	13	12	47	37	75	104	57	121	60	130
<b>Total</b>	<b>2.131</b>	<b>1.658</b>	<b>5.117</b>	<b>5.361</b>	<b>5.595</b>	<b>7.624</b>	<b>6.224</b>	<b>9.705</b>	<b>6.175</b>	<b>10.965</b>

## 4.1.1. Paro registrado según grupos de edad y sexo. 2022 (diciembre)

Municipio	Entre 40 y 44		Entre 45 y 49		Entre 50 y 54		Entre 55 y 59		Mayor de 59		Total	
	H	M	H	M	H	M	H	M	H	M	H	M
Aguadulce	4	10	12	5	3	7	6	8	6	12	54	68
Alanís	3	9	4	10	8	9	8	10	5	8	44	76
Albaida del Aljarafe	8	40	9	33	14	25	15	18	11	20	98	202
Alcalá de Guadaíra	301	635	340	799	341	802	380	754	353	611	2.703	5.013
Alcalá del Río	41	87	46	87	45	88	51	77	46	51	375	668
Alcolea del Río	7	8	12	12	16	21	11	9	6	0	95	112
Algaba (La)	61	158	78	158	94	184	98	166	109	117	686	1.139
Algámitas	4	8	4	3	4	4	3	8	12	11	43	53
Almadén de la Plata	4	6	4	9	7	7	4	9	4	10	46	78
Almensilla	28	51	15	56	33	42	32	41	23	29	201	325
Arahal	55	83	51	67	52	60	78	71	87	50	532	637
Aznalcázar	21	32	22	39	17	33	16	26	17	19	171	259
Aznalcóllar	21	48	20	52	26	59	23	55	20	35	192	436
Badolatosa	4	2	5	5	7	7	13	7	8	5	64	66
Benacazón	27	54	30	53	32	60	39	43	28	23	251	365
Bollullos de la Mitación	30	86	49	94	36	83	56	61	45	42	331	542
Bormujos	55	110	68	203	82	205	103	180	74	121	625	1.089
Brenes	41	55	45	63	36	68	42	39	50	50	361	493
Burguillos	18	61	31	63	25	55	26	53	25	34	217	418
Cabezas de San Juan (Las)	76	111	75	125	101	113	100	80	84	52	751	953
Camas	147	233	158	299	178	285	193	310	186	252	1.305	1.986
Campana (La)	11	13	20	15	12	13	13	12	10	3	123	126
Cantillana	30	50	44	76	51	75	51	54	40	32	353	504
Cañada Rosal	11	7	7	10	12	6	13	14	9	13	83	97
Carmona	95	156	111	207	126	222	147	219	141	165	992	1.451
Carrión de los Céspedes	6	17	6	16	6	13	14	14	17	9	89	112
Casariche	8	12	15	7	17	21	27	23	26	18	143	156
Castilblanco de los Arroyos	20	39	18	54	16	43	32	64	34	37	176	353
Castilleja de Guzmán	8	14	12	19	16	43	17	23	7	18	92	143
Castilleja de la Cuesta	66	109	85	132	77	146	92	142	76	136	605	910
Castilleja del Campo	2	6	3	4	4	4	6	5	4	4	29	35
Castillo de las Guardas (El)	4	7	2	10	8	16	8	13	18	13	58	79
Cazalla de la Sierra	11	19	9	28	10	41	38	48	23	35	143	258
Constantina	12	25	19	28	18	31	36	28	21	27	165	261
Coria del Río	114	249	165	265	146	266	175	264	150	182	1.254	1.899
Coripe	3	3	2	5	3	2	2	9	6	7	27	40
Coronil (El)	10	18	11	19	16	20	32	19	30	10	150	158
Corrales (Los)	8	8	9	12	5	6	3	6	10	9	58	109
Cuervo de Sevilla (El)	35	74	39	87	60	82	50	63	45	45	393	571
Dos Hermanas	478	997	547	1.246	547	1.311	708	1.254	588	924	4.779	8.309
Écija	126	242	141	274	199	280	221	280	187	181	1.357	2.077
Espartinas	34	71	31	99	44	126	68	121	49	67	357	661
Estepa	14	41	21	30	23	60	38	70	33	67	234	417
Fuentes de Andalucía	12	25	9	28	18	28	30	21	22	17	151	243
Garrobo (El)	0	7	7	9	4	7	10	9	4	2	31	55
Gelves	19	58	30	69	49	84	56	89	49	75	329	510
Gerena	22	61	32	87	32	73	48	78	27	49	252	475
Gilena	6	7	7	8	9	9	6	8	10	3	68	66
Gines	34	55	32	73	36	97	58	118	53	93	331	587
Guadalcanal	7	7	8	13	10	13	6	13	16	18	67	107
Guillena	52	127	69	127	89	114	74	101	58	71	516	871
Herrera	10	15	8	18	13	33	15	35	13	24	112	230
Huévar del Aljarafe	14	20	11	21	20	25	14	22	10	15	109	160

## 4.1.1. Paro registrado según grupos de edad y sexo. 2022 (diciembre)

Municipio	Entre 40 y 44		Entre 45 y 49		Entre 50 y 54		Entre 55 y 59		Mayor de 59		Total	
	H	M	H	M	H	M	H	M	H	M	H	M
Isla Mayor	30	28	20	37	16	27	29	43	27	22	218	281
Lantejuela	12	15	10	12	17	16	28	9	18	7	135	130
Lebrija	101	176	128	193	136	203	151	159	118	109	1.007	1.393
Lora de Estepa	2	4	1	2	1	3	1	5	2	2	10	25
Lora del Río	57	67	51	88	66	73	68	59	67	40	530	657
Luisiana (La)	10	31	12	19	19	16	21	21	18	13	147	197
Madroño (El)	1	0	0	1	1	1	4	4	2	0	10	10
Mairena del Alcor	62	200	76	229	93	208	83	205	88	111	698	1.404
Mairena del Aljarafe	120	296	162	299	179	352	209	335	181	289	1.349	2.212
Marchena	55	126	69	118	74	148	93	126	85	78	620	1.023
Marinaleda	5	3	4	8	8	4	8	8	5	3	50	46
Martín de la Jara	6	8	5	4	5	4	8	5	9	5	47	62
Molares (Los)	15	19	10	26	18	20	23	21	14	10	130	176
Montellano	15	28	22	19	27	25	39	20	26	14	215	215
Morón de la Frontera	90	152	101	184	116	204	179	253	138	158	943	1.449
Navas de la Concepción (Las)	0	3	4	2	3	6	6	6	7	3	28	45
Olivares	27	68	48	78	43	98	61	92	44	77	373	613
Osuna	67	86	57	93	75	87	65	85	53	69	543	812
Palacios y Villafranca (Los)	172	278	180	226	177	214	219	203	163	132	1.584	1.981
Palmar de Troya (El)	9	10	2	6	11	7	10	6	10	7	84	87
Palomares del Río	22	52	39	65	23	66	43	61	25	51	243	402
Paradas	17	21	17	29	20	33	21	20	30	9	167	249
Pedraza	10	10	14	10	8	19	30	27	27	27	126	158
Pedroso (El)	7	12	8	23	11	21	14	27	14	24	70	150
Peñaflor	8	8	7	13	12	10	7	9	10	7	74	78
Pilas	53	83	58	97	52	71	55	76	41	38	475	626
Pruna	6	5	7	5	10	4	9	2	11	3	81	52
Puebla de Cazalla (La)	27	62	25	47	42	51	49	48	46	48	312	463
Puebla de los Infantes (La)	10	9	4	5	11	5	7	5	12	12	73	79
Puebla del Río (La)	38	85	70	121	63	102	69	105	64	90	514	792
Real de la Jara (El)	1	16	5	11	5	14	9	14	10	18	52	118
Rinconada (La)	145	301	131	349	163	413	194	344	174	244	1.358	2.456
Roda de Andalucía (La)	8	24	6	9	9	25	13	21	9	24	81	187
Ronquillo (El)	4	9	6	15	9	11	9	10	7	13	61	81
Rubio (El)	6	15	10	9	12	8	9	7	7	8	71	93
Salteras	11	25	31	51	23	41	31	54	26	50	180	303
San Juan de Aznalfarache	136	185	142	233	156	226	134	219	133	189	1.092	1.585
San Nicolás del Puerto	3	4	1	3	7	9	5	6	6	5	36	42
Sanlúcar la Mayor	55	112	73	123	60	123	66	112	55	109	510	828
Santiponce	30	60	52	86	40	84	42	93	39	73	326	560
Saucejo (El)	7	23	10	12	9	16	14	11	12	8	95	144
Sevilla	2.622	4.123	3.032	4.871	3.315	5.548	4.119	6.067	3.387	5.058	25.447	37.246
Tocina	27	37	36	30	29	31	32	29	28	39	234	313
Tomares	72	120	70	134	83	147	103	168	86	118	609	912
Umbrete	31	63	35	80	55	73	39	50	34	39	291	440
Utrera	207	481	228	526	259	558	295	529	271	435	2.073	3.853
Valencina de la Concepción	17	41	34	65	32	97	39	62	42	60	249	455
Villamanrique de la Condesa	13	16	14	19	17	17	11	14	12	8	104	143
Villanueva de San Juan	3	2	5	2	4	3	6	0	7	3	42	29
Villanueva del Ariscal	31	53	40	61	49	82	44	73	36	49	283	429
Villanueva del Río y Minas	19	24	31	32	29	49	35	45	34	37	207	313
Villaverde del Río	24	36	38	37	32	30	28	39	19	15	227	300
Viso del Alcor (El)	60	161	69	209	64	184	86	191	66	108	597	1.257
<b>Total</b>	<b>6.824</b>	<b>12.322</b>	<b>7.918</b>	<b>14.357</b>	<b>8.651</b>	<b>15.414</b>	<b>10.377</b>	<b>15.467</b>	<b>8.840</b>	<b>12.089</b>	<b>67.852</b>	<b>104.962</b>

## 4.1.2. Paro registrado según nivel académico y sexo. 2022 (diciembre)

Municipio	Sin estudios		Estudios primarios incompletos		Estudios primarios completos		Enseñanzas para la formación e inserc.lab sin titul. academ. 1ª etapa		Primera etapa de educ. secun. sin tit. grad. escolar o equivalente	
	H	M	H	M	H	M	H	M	H	M
Aguadulce	1	6	5	8	2	4	0	0	26	19
Alanís	1	0	3	7	4	4	0	1	17	11
Albaida del Aljarafe	0	1	27	51	5	8	0	0	19	40
Alcalá de Guadaíra	16	9	350	451	37	70	64	131	844	1.318
Alcalá del Río	7	11	25	39	13	24	1	1	147	187
Alcolea del Río	0	2	32	48	4	1	0	1	12	7
Algaba (La)	11	23	37	67	18	44	4	2	231	317
Algámitas	2	0	5	20	4	1	0	0	16	9
Almadén de la Plata	0	0	16	21	3	4	0	0	9	10
Almensilla	2	1	49	76	10	16	0	2	34	47
Arahal	2	3	95	84	29	40	1	2	165	130
Aznalcázar	6	13	36	45	23	21	3	0	39	49
Aznalcóllar	2	9	63	120	19	43	3	3	49	81
Badolatosa	0	1	17	8	2	0	0	1	19	11
Benacazón	3	2	73	79	13	19	0	0	54	69
Bollullos de la Mitación	2	4	156	200	9	8	0	2	31	32
Bormujos	1	5	273	375	18	23	0	1	44	66
Brenes	18	16	26	47	10	12	1	3	140	134
Burguillos	7	11	15	33	10	13	0	1	70	111
Cabezas de San Juan (Las)	7	7	118	151	39	33	0	2	294	262
Camas	9	29	340	411	83	111	11	8	235	254
Campana (La)	0	2	12	14	10	12	0	0	33	17
Cantillana	10	8	43	75	25	32	0	0	109	139
Cañada Rosal	0	0	7	9	15	7	1	1	19	17
Carmona	5	8	88	98	121	125	1	1	282	291
Carrión de los Céspedes	3	4	15	8	6	10	0	1	34	26
Casariche	1	3	43	28	3	0	0	0	43	26
Castilblanco de los Arroyos	4	7	8	15	7	8	0	0	64	86
Castilleja de Guzmán	1	1	22	25	4	6	0	0	10	9
Castilleja de la Cuesta	6	4	249	362	15	22	1	0	59	59
Castilleja del Campo	0	0	7	12	1	0	0	0	5	5
Castillo de las Guardas (El)	1	0	20	20	2	6	0	0	14	10
Cazalla de la Sierra	2	4	19	16	8	11	0	0	42	55
Constantina	1	8	18	25	11	17	2	0	49	66
Coria del Río	10	25	637	802	12	24	0	3	174	177
Coripe	1	2	7	8	3	1	0	0	3	4
Coronil (El)	1	3	12	13	2	3	0	0	45	42
Corrales (Los)	1	0	10	27	1	2	0	0	17	15
Cuervo de Sevilla (El)	3	7	67	59	16	24	5	8	177	191
Dos Hermanas	44	70	807	1.215	99	162	4	11	1.745	2.140
Écija	2	3	158	193	200	235	2	5	338	408
Espartinas	1	1	93	114	11	16	0	0	51	68
Estepa	1	13	53	83	5	6	1	0	53	70
Fuentes de Andalucía	1	2	14	21	15	18	0	1	34	35
Garrobo (El)	0	0	7	12	6	4	0	0	9	8
Gelves	0	0	88	99	18	28	0	2	72	65
Gerena	2	3	71	101	15	26	0	1	59	65
Gilena	1	1	13	12	1	0	0	0	13	4
Gines	1	2	120	153	7	16	1	3	25	26
Guadalcanal	0	2	13	10	4	1	0	0	14	13
Guillena	6	14	147	209	33	65	2	3	145	153
Herrera	2	2	20	46	2	1	2	3	40	35
Huévar del Aljarafe	0	2	32	28	4	6	1	0	24	32

## 4.1.2. Paro registrado según nivel académico y sexo. 2022 (diciembre)

Municipio	Sin estudios		Estudios primarios incompletos		Estudios primarios completos		Enseñanzas para la formación e inserc.lab sin titul. academ. 1ª etapa		Primera etapa de educ. secun. sin tit. grad. escolar o equivalente	
	H	M	H	M	H	M	H	M	H	M
Isla Mayor	4	2	137	147	1	5	1	0	24	25
Lantejuela	0	2	10	10	15	6	1	1	68	34
Lebrija	3	10	88	155	38	36	3	1	351	336
Lora de Estepa	0	0	2	6	0	2	0	0	1	5
Lora del Río	2	0	167	207	17	20	2	3	82	64
Luisiana (La)	0	0	25	14	20	15	0	1	35	42
Madroño (El)	0	0	4	3	0	0	0	0	3	1
Mairena del Alcor	5	14	144	244	12	33	2	2	234	357
Mairena del Aljarafe	10	14	342	410	66	71	5	9	233	296
Marchena	9	15	197	213	20	31	0	0	139	178
Marinaleda	1	0	10	13	1	2	0	0	19	13
Martín de la Jara	0	0	17	20	3	2	0	0	15	6
Molares (Los)	2	6	7	15	1	4	0	0	62	64
Montellano	3	0	54	44	8	9	0	0	69	53
Morón de la Frontera	8	13	185	228	23	32	0	1	274	318
Navas de la Concepción (Las)	1	3	1	3	0	4	1	0	16	12
Olivares	5	11	100	143	19	20	0	1	103	109
Osuna	13	17	46	49	42	54	0	1	220	251
Palacios y Villafranca (Los)	66	61	696	679	61	81	1	2	78	87
Palmar de Troya (El)	2	4	8	12	3	1	0	0	39	29
Palomares del Río	0	4	65	70	8	13	0	0	52	38
Paradas	1	0	32	39	4	14	0	0	60	50
Pedraera	1	7	9	8	13	12	1	0	59	53
Pedroso (El)	0	1	6	15	6	4	0	0	23	28
Peñaflor	0	1	24	24	2	1	1	1	13	5
Pilas	24	44	77	80	61	54	4	5	139	135
Pruna	3	1	27	17	0	3	0	0	18	9
Puebla de Cazalla (La)	7	5	43	74	22	32	1	0	107	94
Puebla de los Infantes (La)	0	0	30	18	2	5	0	0	16	6
Puebla del Río (La)	3	6	262	353	6	12	0	0	74	64
Real de la Jara (El)	0	1	18	27	1	11	0	0	14	15
Rinconada (La)	41	49	94	120	37	59	2	7	416	608
Roda de Andalucía (La)	0	2	22	49	1	4	0	0	25	36
Ronquillo (El)	0	1	18	20	7	7	0	0	10	10
Rubio (El)	4	2	6	8	6	8	0	0	36	26
Salteras	2	1	52	79	11	18	1	3	30	30
San Juan de Aznalfarache	9	19	314	444	60	90	1	7	288	311
San Nicolás del Puerto	0	0	5	1	1	2	0	0	16	9
Sanlúcar la Mayor	6	11	135	189	26	37	0	2	130	161
Santiponce	3	6	100	121	22	43	1	2	58	79
Saucejo (El)	0	0	40	46	5	4	0	2	19	14
Sevilla	356	500	4.629	6.133	1.381	1.915	125	209	5.943	6.823
Tocina	0	4	20	29	25	30	0	0	75	65
Tomares	4	5	253	265	11	17	0	1	44	43
Umbrete	1	2	89	88	12	5	0	1	61	84
Utrera	51	82	166	306	31	65	2	3	814	1.316
Valencina de la Concepción	2	3	57	100	21	30	1	2	30	41
Villamanrique de la Condesa	11	10	19	28	5	11	0	0	36	33
Villanueva de San Juan	0	0	13	11	3	0	0	0	10	2
Villanueva del Ariscal	6	3	63	83	8	15	0	1	74	76
Villanueva del Río y Minas	2	4	30	35	13	11	0	1	89	98
Villaverde del Río	2	6	22	23	14	22	0	2	73	84
Viso del Alcor (El)	11	30	134	225	16	27	1	5	228	422
<b>Total</b>	<b>892</b>	<b>1.336</b>	<b>13.795</b>	<b>17.996</b>	<b>3.228</b>	<b>4.402</b>	<b>268</b>	<b>480</b>	<b>17.441</b>	<b>20.669</b>

## 4.1.2. Paro registrado según nivel académico y sexo. 2022 (diciembre)

Municipio	Primera etapa de educ. secun. con tit. grad. escolar o equivalente		Enseñanzas para la formac. e inserc. lab. que precisan titul. Est. secund. 1ª etapa		Enseñanzas de bachillerato		Enseñanzas grado medio de FP específica, artes plásticas y diseño y deportivas		Enseñanzas de grado medio de música y danza	
	H	M	H	M	H	M	H	M	H	M
Aguadulce	12	13	0	0	0	2	1	1	0	0
Alanís	11	30	0	0	0	5	3	10	1	0
Albaida del Aljarafe	28	50	0	0	1	8	8	21	0	0
Alcalá de Guadaíra	841	1.649	1	2	149	289	136	387	0	1
Alcalá del Río	108	197	0	0	15	36	33	71	1	0
Alcolea del Río	29	16	0	0	5	9	7	10	1	0
Algaba (La)	251	385	0	0	34	56	47	119	0	2
Algámitas	9	7	0	0	1	2	3	4	0	1
Almadén de la Plata	10	20	0	0	3	2	3	10	0	0
Almensilla	56	82	0	1	15	18	14	26	0	1
Arahal	129	144	0	0	25	24	34	67	0	0
Aznalcázar	35	52	0	0	9	14	12	23	0	0
Aznalcóllar	26	98	0	0	5	11	14	39	0	0
Badolatosa	11	21	0	0	2	0	4	9	0	0
Benacazón	64	76	0	0	6	21	14	43	0	0
Bollullos de la Mitación	66	84	0	0	24	37	16	64	0	0
Bormujos	135	206	0	0	46	70	39	125	0	0
Brenes	89	124	0	0	16	28	34	35	0	2
Burguillos	71	120	0	0	10	24	18	46	0	1
Cabezas de San Juan (Las)	204	269	0	0	20	39	25	77	1	0
Camas	388	604	2	1	76	110	62	191	1	1
Campana (La)	43	31	0	0	2	6	9	10	0	0
Cantillana	97	118	0	0	12	27	19	31	0	0
Cañada Rosal	21	28	0	0	6	2	6	7	0	1
Carmona	305	427	0	1	37	63	61	163	0	0
Carrión de los Céspedes	14	22	0	0	6	9	3	12	0	0
Casariche	35	50	0	0	7	4	5	10	0	0
Castilblanco de los Arroyos	64	138	0	0	4	23	8	34	2	0
Castilleja de Guzmán	22	24	1	0	6	17	8	15	0	0
Castilleja de la Cuesta	130	167	0	0	27	58	47	100	0	0
Castilleja del Campo	12	6	0	0	0	4	2	4	0	0
Castillo de las Guardas (El)	13	24	0	0	1	2	3	7	0	0
Cazalla de la Sierra	43	80	0	0	9	19	12	31	0	0
Constantina	48	56	0	0	11	19	12	29	0	0
Coria del Río	238	376	4	1	47	103	55	155	0	0
Coripe	8	16	0	0	2	1	2	4	0	0
Coronil (El)	59	34	0	0	6	13	10	16	0	0
Corrales (Los)	17	18	0	0	1	2	2	17	0	0
Cuervo de Sevilla (El)	79	162	0	0	10	19	13	44	1	4
Dos Hermanas	1.111	2.093	2	1	242	533	264	726	0	3
Écija	372	553	2	0	66	134	62	154	2	2
Espartinas	57	127	0	0	50	70	28	72	0	1
Estepa	55	95	0	0	14	18	18	42	0	0
Fuentes de Andalucía	40	55	0	0	10	15	9	34	2	0
Garrobo (El)	7	19	0	0	1	4	1	2	0	0
Gelves	67	125	3	1	30	41	14	38	0	0
Gerena	59	136	0	0	10	27	13	35	0	0
Gilena	18	11	0	0	5	3	1	16	0	0
Gines	65	105	0	0	30	62	27	66	0	0
Guadalcanal	17	40	0	1	6	6	3	10	0	0
Guillena	112	211	1	0	25	51	22	64	0	0
Herrera	24	60	0	0	5	12	5	21	0	0
Huévar del Aljarafe	26	40	0	0	4	10	9	22	0	0

## 4.1.2. Paro registrado según nivel académico y sexo. 2022 (diciembre)

Municipio	Primera etapa de educ. secun. con tit. grad. escolar o equivalente		Enseñanzas para la formac. e inserc. lab. que precisan titul. Est. secund. 1ª etapa		Enseñanzas de bachillerato		Enseñanzas grado medio de FP específica, artes plásticas y diseño y deportivas		Enseñanzas de grado medio de música y danza	
	H	M	H	M	H	M	H	M	H	M
Isla Mayor	38	45	0	0	5	13	5	17	0	0
Lantejuela	27	40	0	0	3	2	7	14	0	0
Lebrija	296	432	1	0	46	60	63	123	1	1
Lora de Estepa	3	4	0	0	0	1	0	2	0	0
Lora del Río	134	115	1	1	27	31	30	61	0	2
Luisiana (La)	40	66	1	0	5	6	8	16	0	1
Madroño (El)	0	3	0	0	0	0	1	2	0	0
Mairena del Alcor	149	293	0	1	29	72	49	137	1	0
Mairena del Aljarafe	274	427	8	6	112	225	88	191	2	1
Marchena	105	179	0	0	23	43	40	130	0	2
Marinaleda	10	7	0	0	1	0	6	4	0	0
Martín de la Jara	5	8	0	0	0	1	5	9	0	0
Molares (Los)	43	45	0	0	3	8	7	12	0	0
Montellano	49	35	0	0	8	9	6	28	0	0
Morón de la Frontera	257	448	1	0	46	91	54	107	0	1
Navas de la Concepción (Las)	4	13	0	0	1	2	2	4	0	0
Olivares	64	142	0	1	23	38	35	65	0	1
Osuna	106	194	0	0	16	25	25	73	0	0
Palacios y Villafranca (Los)	446	544	0	0	56	77	77	157	0	1
Palmar de Troya (El)	23	18	0	0	1	5	4	10	0	0
Palomares del Río	52	95	4	0	16	36	11	38	0	0
Paradas	39	53	0	0	5	10	11	31	0	0
Pedraera	25	21	0	0	2	9	5	10	0	0
Pedroso (El)	17	69	0	1	2	6	9	14	0	0
Peñaflor	13	14	0	0	2	2	6	4	0	0
Pilas	101	127	0	0	19	53	19	45	0	0
Pruna	17	9	0	0	3	2	3	6	0	0
Puebla de Cazalla (La)	81	121	2	0	11	12	20	45	0	0
Puebla de los Infantes (La)	12	20	1	0	0	7	7	10	0	0
Puebla del Río (La)	105	155	1	0	20	33	24	70	0	0
Real de la Jara (El)	11	37	0	0	0	2	5	10	0	0
Rinconada (La)	470	834	0	0	70	159	95	245	0	3
Roda de Andalucía (La)	15	50	0	0	1	9	6	15	0	0
Ronquillo (El)	16	27	0	0	2	0	3	8	0	0
Rubio (El)	8	19	0	0	0	4	5	11	0	0
Salteras	38	64	1	1	12	21	12	29	0	0
San Juan de Aznalfarache	231	312	8	6	43	88	49	123	1	1
San Nicolás del Puerto	10	13	0	0	1	3	1	7	0	0
Sanlúcar la Mayor	125	185	1	0	26	40	18	86	0	2
Santiponce	81	138	1	2	10	29	27	63	0	2
Saucejo (El)	14	37	0	0	5	3	4	12	0	0
Sevilla	6.258	8.331	25	30	1.873	2.796	1.435	3.269	18	32
Tocina	56	76	0	0	8	16	27	37	0	0
Tomares	85	121	0	0	57	99	28	81	0	1
Umbrete	69	98	0	1	13	30	22	54	0	0
Utrera	641	1.037	2	0	118	250	71	254	2	0
Valencina de la Concepción	46	92	0	0	26	44	16	46	0	0
Villamanrique de la Condesa	19	30	0	0	4	4	8	13	0	0
Villanueva de San Juan	13	5	0	0	0	2	1	2	0	0
Villanueva del Ariscal	79	114	0	0	16	28	10	46	0	0
Villanueva del Río y Minas	48	97	0	0	4	12	11	26	0	0
Villaverde del Río	64	75	0	0	14	10	15	28	0	1
Viso del Alcor (El)	121	226	1	0	14	57	22	94	0	0
<b>Total</b>	<b>16.904</b>	<b>25.454</b>	<b>75</b>	<b>59</b>	<b>3.956</b>	<b>6.767</b>	<b>3.798</b>	<b>9.363</b>	<b>37</b>	<b>72</b>



## 4.1.2. Paro registrado según nivel académico y sexo. 2022 (diciembre)

Municipio	Enseñanzas para la formac. e inserc. lab. que precisan titul. Est. secund. 2ª etapa		Enseñanzas de grado superior de FP específica y equivalentes		Títulos propios de universidades y otras enseñanzas que precisan título de Bachiller		Enseñanzas para la formac. e inserc. lab. que precisan de FP grado superior		Enseñanzas universitarias de 1er ciclo y equival. o personas con tres cursos completos de una licenciatura o créditos equiv.	
	H	M	H	M	H	M	H	M	H	M
Aguadulce	0	0	4	1	0	0	0	0	0	7
Alanís	0	0	0	3	0	0	0	0	2	2
Albaida del Aljarafe	0	0	7	12	0	0	0	0	0	4
Alcalá de Guadaíra	0	1	139	335	1	0	1	6	35	131
Alcalá del Río	1	1	9	49	0	0	0	0	4	10
Alcolea del Río	0	1	2	9	0	0	0	0	1	1
Algaba (La)	0	0	23	56	0	0	0	0	10	26
Algámitas	0	0	2	1	0	0	0	0	0	3
Almadén de la Plata	0	0	0	5	0	0	0	0	1	1
Almensilla	0	0	10	23	0	0	0	0	3	15
Arahal	1	0	23	62	0	0	0	1	7	24
Aznalcázar	0	0	5	19	0	0	0	0	1	8
Aznalcóllar	0	0	5	19	0	0	0	0	1	0
Badolatosa	0	0	7	3	0	0	0	0	0	2
Benacazón	0	0	14	24	0	0	0	1	2	11
Bollullos de la Mitación	0	0	14	41	0	0	0	0	6	17
Bormujos	0	2	33	93	0	0	0	0	14	44
Brenes	1	1	12	49	0	0	0	2	3	11
Burguillos	0	1	11	30	0	0	0	0	1	9
Cabezas de San Juan (Las)	1	0	22	70	0	0	0	0	5	22
Camas	0	2	47	119	0	1	0	0	14	48
Campana (La)	1	0	5	19	0	0	0	0	2	5
Cantillana	0	0	20	31	0	0	0	0	4	13
Cañada Rosal	0	0	4	10	0	0	0	0	1	3
Carmona	2	7	44	114	0	0	0	0	11	57
Carrión de los Céspedes	0	0	5	7	0	0	0	0	2	5
Casariche	0	0	3	9	0	0	0	0	1	8
Castilblanco de los Arroyos	0	0	6	24	0	0	1	1	1	3
Castilleja de Guzmán	0	0	5	18	0	0	0	0	4	10
Castilleja de la Cuesta	0	1	29	51	0	0	0	2	17	31
Castilleja del Campo	0	0	0	1	0	0	1	0	1	1
Castillo de las Guardas (El)	0	0	3	4	0	0	0	0	0	3
Cazalla de la Sierra	0	1	5	25	0	0	0	0	1	4
Constantina	0	0	8	18	0	0	0	0	1	8
Coria del Río	0	1	31	104	0	0	1	1	16	46
Coripe	0	0	0	2	0	0	0	0	1	2
Coronil (El)	0	0	5	15	0	0	0	0	4	4
Corrales (Los)	0	0	2	13	0	0	0	0	2	4
Cuervo de Sevilla (El)	1	1	17	25	0	0	0	0	1	8
Dos Hermanas	0	2	241	606	0	1	1	1	63	262
Écija	1	0	74	184	0	0	0	0	20	64
Espartinas	1	0	28	69	1	0	0	1	12	46
Estepa	0	0	14	25	0	0	0	0	7	18
Fuentes de Andalucía	0	0	15	19	0	0	0	0	3	8
Garrobo (El)	0	0	0	3	0	0	0	0	0	0
Gelves	1	1	14	50	0	0	0	1	6	15
Gerena	0	1	12	36	0	0	0	0	2	16
Gilena	0	0	7	8	0	0	0	0	4	4
Gines	0	2	20	61	0	0	0	0	10	30
Guadalcanal	0	0	8	10	0	0	0	0	0	4
Guillena	0	0	11	43	0	0	0	0	4	20
Herrera	0	0	8	23	0	0	0	0	0	5
Huévar del Aljarafe	0	0	7	11	0	0	0	0	1	2



## 4.1.2. Paro registrado según nivel académico y sexo. 2022 (diciembre)

Municipio	Enseñanzas para la formac. e inserc. lab. que precisan titul. Est. secund. 2ª etapa		Enseñanzas de grado superior de FP específica y equivalentes		Títulos propios de universidades y otras enseñanzas que precisan título de Bachiller		Enseñanzas para la formac. e inserc. lab. que precisan de FP grado superior		Enseñanzas universitarias de 1er ciclo y equival. o personas con tres cursos completos de una licenciatura o créditos equiv.	
	H	M	H	M	H	M	H	M	H	M
Isla Mayor	0	0	1	19	0	0	0	0	0	2
Lantejuela	0	0	2	12	0	0	0	0	0	1
Lebrija	1	2	57	114	0	0	0	0	17	50
Lora de Estepa	0	0	4	2	0	0	0	0	0	0
Lora del Río	0	0	43	70	0	0	0	0	9	20
Luisiana (La)	0	0	7	21	0	0	0	0	1	5
Madroño (El)	0	0	0	1	0	0	1	0	0	0
Mairena del Alcor	0	0	33	117	0	0	1	1	10	45
Mairena del Aljarafe	1	1	81	180	0	0	1	2	32	108
Marchena	0	1	41	108	0	0	0	1	10	31
Marinaleda	0	0	1	4	0	0	0	0	0	0
Martín de la Jara	0	0	0	8	0	0	0	0	1	1
Molares (Los)	0	0	2	14	0	0	0	0	2	2
Montellano	1	0	11	17	0	0	0	0	41	9
Morón de la Frontera	0	0	41	100	0	0	0	1	5	39
Navas de la Concepción (Las)	0	0	2	2	0	0	0	0	0	1
Olivares	0	0	14	39	0	0	0	0	3	12
Osuna	2	0	31	63	0	0	0	1	8	25
Palacios y Villafranca (Los)	0	0	47	133	0	0	0	0	9	52
Palmar de Troya (El)	0	0	2	2	0	0	0	0	1	4
Palomares del Río	0	0	17	49	0	0	0	0	6	17
Paradas	0	0	9	25	0	0	0	0	1	6
Pedraera	0	0	7	15	0	0	0	0	1	3
Pedroso (El)	0	0	2	6	0	0	0	0	2	3
Peñaflor	0	0	4	9	0	0	0	0	3	6
Pilas	1	0	17	32	0	0	0	0	5	19
Pruna	0	0	5	3	0	0	0	0	2	0
Puebla de Cazalla (La)	0	4	10	29	1	0	0	0	2	12
Puebla de los Infantes (La)	0	0	3	6	0	0	0	0	1	1
Puebla del Río (La)	0	0	11	52	0	0	1	0	2	14
Real de la Jara (El)	1	0	0	9	0	0	0	0	1	2
Rinconada (La)	2	1	83	216	0	0	0	2	16	54
Roda de Andalucía (La)	0	0	6	9	0	0	0	0	1	3
Ronquillo (El)	0	0	2	1	0	0	0	0	0	2
Rubio (El)	0	0	3	6	0	0	0	0	1	7
Salteras	0	0	14	26	0	0	0	0	2	10
San Juan de Aznalfarache	0	1	42	81	0	0	0	0	10	26
San Nicolás del Puerto	0	0	1	4	0	0	0	0	0	1
Sanlúcar la Mayor	0	0	19	48	0	1	0	0	5	24
Santiponce	0	0	17	35	0	0	0	0	2	18
Saucejo (El)	0	0	2	11	0	0	0	0	1	4
Sevilla	16	18	1.295	2.381	2	6	10	19	471	1.400
Tocina	0	1	10	24	0	0	1	0	6	8
Tomares	1	0	44	82	0	0	0	0	26	57
Umbrete	0	0	10	36	0	0	0	1	4	11
Utrera	0	1	77	257	0	0	0	0	28	104
Valencina de la Concepción	0	0	21	40	0	0	0	0	11	19
Villamanrique de la Condesa	0	0	0	5	0	0	0	0	1	1
Villanueva de San Juan	0	0	1	3	0	0	0	0	0	2
Villanueva del Ariscal	0	0	15	27	0	0	0	0	2	11
Villanueva del Río y Minas	0	0	5	14	0	0	0	0	2	3
Villaverde del Río	0	0	8	22	0	0	0	0	4	11
Viso del Alcor (El)	0	1	25	78	0	1	0	0	4	31
<b>Total</b>	<b>37</b>	<b>57</b>	<b>3.245</b>	<b>7.328</b>	<b>5</b>	<b>10</b>	<b>20</b>	<b>45</b>	<b>1.057</b>	<b>3.402</b>

## 4.1.2. Paro registrado según nivel académico y sexo. 2022 (diciembre)

Municipio	Enseñanzas universitarias de 1º y 2º ciclo, de sólo segundo ciclo y equival.		Estudios oficiales de especialización profesional		Enseñanzas universitarias de grado		Enseñanzas universitarias de máster		Doctorado universitario		Total	
	H	M	H	M	H	M	H	M	H	M	H	M
Aguadulce	0	2	0	0	3	4	0	1	0	0	54	68
Alanís	1	1	0	0	1	2	0	0	0	0	44	76
Albaida del Aljarafe	1	4	0	0	0	2	2	1	0	0	98	202
Alcalá de Guadaíra	40	144	0	2	29	58	17	26	3	3	2.703	5.013
Alcalá del Río	4	19	1	0	3	14	3	9	0	0	375	668
Alcolea del Río	0	1	0	0	1	2	1	4	0	0	95	112
Algaba (La)	4	20	0	1	11	15	4	6	1	0	686	1.139
Algámitas	0	1	0	0	0	3	1	1	0	0	43	53
Almadén de la Plata	0	4	0	0	1	1	0	0	0	0	46	78
Almensilla	4	11	0	0	2	3	2	3	0	0	201	325
Arahal	3	12	0	0	10	31	8	13	0	0	532	637
Aznalcázar	1	7	0	0	1	7	0	1	0	0	171	259
Aznalcóllar	2	7	0	0	2	4	1	2	0	0	192	436
Badolatosa	0	1	0	0	2	7	0	2	0	0	64	66
Benacazón	3	15	0	0	3	2	1	3	1	0	251	365
Bollullos de la Mitación	2	28	0	0	4	16	1	8	0	1	331	542
Bormujos	11	49	0	0	6	18	5	10	0	2	625	1.089
Brenes	4	12	0	0	5	13	2	4	0	0	361	493
Burguillos	1	10	0	0	1	7	2	1	0	0	217	418
Cabezas de San Juan (Las)	4	6	0	0	7	10	4	5	0	0	751	953
Camas	22	53	0	1	10	25	5	16	0	1	1.305	1.986
Campana (La)	2	1	0	0	1	5	2	4	1	0	123	126
Cantillana	3	12	0	0	8	12	3	5	0	1	353	504
Cañada Rosal	0	4	0	0	1	6	2	2	0	0	83	97
Carmona	16	44	0	0	13	30	6	21	0	1	992	1.451
Carrión de los Céspedes	0	6	0	0	1	1	0	1	0	0	89	112
Casariche	1	2	0	0	1	12	0	4	0	0	143	156
Castilblanco de los Arroyos	5	11	0	0	2	3	0	0	0	0	176	353
Castilleja de Guzmán	2	13	1	0	5	3	1	2	0	0	92	143
Castilleja de la Cuesta	13	30	0	0	5	15	7	8	0	0	605	910
Castilleja del Campo	0	1	0	0	0	0	0	1	0	0	29	35
Castillo de las Guardas (El)	0	1	0	0	1	2	0	0	0	0	58	79
Cazalla de la Sierra	1	4	0	0	0	6	0	2	1	0	143	258
Constantina	1	7	0	0	2	6	1	2	0	0	165	261
Coria del Río	12	37	0	0	10	25	7	19	0	0	1.254	1.899
Coripe	0	0	0	0	0	0	0	0	0	0	27	40
Coronil (El)	2	5	0	0	3	8	1	2	0	0	150	158
Corrales (Los)	0	3	0	0	4	7	1	1	0	0	58	109
Cuervo de Sevilla (El)	0	9	0	0	2	8	1	2	0	0	393	571
Dos Hermanas	73	236	0	4	55	150	23	89	5	4	4.779	8.309
Écija	25	44	1	1	26	53	5	43	1	1	1.357	2.077
Espartinas	16	50	0	0	4	12	4	13	0	1	357	661
Estepa	4	12	0	0	5	24	4	11	0	0	234	417
Fuentes de Andalucía	2	11	0	0	3	17	3	7	0	0	151	243
Garrobo (El)	0	3	0	0	0	0	0	0	0	0	31	55
Gelves	10	25	0	1	5	13	1	4	0	1	329	510
Gerena	3	17	0	0	2	6	4	5	0	0	252	475
Gilena	2	3	0	0	3	1	0	3	0	0	68	66
Gines	16	41	0	0	7	12	2	6	0	2	331	587
Guadalcanal	0	4	0	0	1	3	1	3	0	0	67	107
Guillena	5	19	0	0	2	13	1	6	0	0	516	871
Herrera	0	12	0	0	3	7	1	3	0	0	112	230
Huévar del Aljarafe	1	1	0	1	0	5	0	0	0	0	109	160

## 4.1.2. Paro registrado según nivel académico y sexo. 2022 (diciembre)

Municipio	Enseñanzas universitarias de 1º y 2º ciclo, de sólo segundo ciclo y equival.		Estudios oficiales de especialización profesional		Enseñanzas universitarias de grado		Enseñanzas universitarias de máster		Doctorado universitario		Total	
	H	M	H	M	H	M	H	M	H	M	H	M
Isla Mayor	1	2	0	0	1	4	0	0	0	0	218	281
Lantejuela	1	2	0	0	1	4	0	2	0	0	135	130
Lebrija	24	23	0	1	12	34	6	14	0	1	1.007	1.393
Lora de Estepa	0	0	0	0	0	1	0	2	0	0	10	25
Lora del Río	4	24	1	0	4	25	7	14	0	0	530	657
Luisiana (La)	2	2	0	0	0	5	3	3	0	0	147	197
Madroño (El)	0	0	0	0	0	0	1	0	0	0	10	10
Mairena del Alcor	8	43	0	1	16	35	4	9	1	0	698	1.404
Mairena del Aljarafe	58	167	2	2	23	54	9	44	2	4	1.349	2.212
Marchena	9	25	0	0	21	50	6	16	0	0	620	1.023
Marinaleda	1	0	0	0	0	2	0	1	0	0	50	46
Martín de la Jara	0	2	0	0	1	3	0	2	0	0	47	62
Molares (Los)	0	2	0	0	1	4	0	0	0	0	130	176
Montellano	1	0	0	0	0	10	1	1	0	0	215	215
Morón de la Frontera	13	25	0	1	13	32	12	12	1	0	943	1.449
Navas de la Concepción (Las)	0	0	0	0	0	0	0	1	0	0	28	45
Olivares	5	10	0	1	1	14	1	6	0	0	373	613
Osuna	13	17	0	0	13	25	8	15	0	2	543	812
Palacios y Villafranca (Los)	16	40	1	0	19	51	11	16	0	0	1.584	1.981
Palmar de Troya (El)	0	0	0	0	0	2	1	0	0	0	84	87
Palomares del Río	5	28	0	0	3	5	4	9	0	0	243	402
Paradas	1	4	0	0	2	10	2	7	0	0	167	249
Pedraera	1	2	0	0	2	15	0	3	0	0	126	158
Pedroso (El)	2	2	0	0	1	0	0	1	0	0	70	150
Peñaflor	3	5	0	0	2	4	1	2	0	0	74	78
Pilas	1	9	0	0	6	18	0	5	1	0	475	626
Pruna	0	1	0	0	3	1	0	0	0	0	81	52
Puebla de Cazalla (La)	1	11	0	0	2	15	2	9	0	0	312	463
Puebla de los Infantes (La)	1	3	0	0	0	3	0	0	0	0	73	79
Puebla del Río (La)	1	16	0	1	3	13	1	3	0	0	514	792
Real de la Jara (El)	1	2	0	0	0	2	0	0	0	0	52	118
Rinconada (La)	13	51	0	3	10	33	8	12	1	0	1.358	2.456
Roda de Andalucía (La)	2	1	0	0	2	5	0	4	0	0	81	187
Ronquillo (El)	1	4	0	0	2	0	0	1	0	0	61	81
Rubio (El)	0	2	0	0	2	0	0	0	0	0	71	93
Salteras	3	12	0	0	2	3	0	6	0	0	180	303
San Juan de Aznalfarache	22	51	0	0	6	14	5	11	3	0	1.092	1.585
San Nicolás del Puerto	1	0	0	0	0	2	0	0	0	0	36	42
Sanlúcar la Mayor	13	20	0	1	4	17	2	3	0	1	510	828
Santiponce	2	7	0	0	2	10	0	4	0	1	326	560
Saucejo (El)	0	2	0	0	3	5	2	4	0	0	95	144
Sevilla	933	2.001	9	19	403	758	241	543	24	63	25.447	37.246
Tocina	4	10	0	0	2	10	0	3	0	0	234	313
Tomares	36	90	0	0	12	27	8	21	0	2	609	912
Umbrete	5	23	0	1	2	5	3	0	0	0	291	440
Utrera	29	75	0	0	26	72	12	31	3	0	2.073	3.853
Valencina de la Concepción	9	20	0	0	5	10	4	6	0	2	249	455
Villamanrique de la Condesa	1	2	0	0	0	5	0	1	0	0	104	143
Villanueva de San Juan	0	0	0	0	1	1	0	1	0	0	42	29
Villanueva del Ariscal	5	9	0	0	2	7	3	8	0	1	283	429
Villanueva del Río y Minas	2	2	0	0	1	8	0	2	0	0	207	313
Villaverde del Río	7	11	0	0	1	5	3	0	0	0	227	300
Viso del Alcor (El)	6	25	0	0	12	25	2	10	0	0	597	1.257
<b>Total</b>	<b>1.589</b>	<b>3.960</b>	<b>16</b>	<b>42</b>	<b>927</b>	<b>2.172</b>	<b>513</b>	<b>1.253</b>	<b>49</b>	<b>95</b>	<b>67.852</b>	<b>104.962</b>

## 4.1.3. Paro registrado según actividad económica y sexo. 2022 (diciembre)

Municipio	Sin empleo anterior		Agricultura, ganadería, silvicultura y pesca		Industrias extractivas		Industria manufacturera		Suministro de energía eléctrica, gas, vapor y aire acondicionado		Suministro de agua, actividades de saneamiento, gestión de residuos y descontaminación	
	H	M	H	M	H	M	H	M	H	M	H	M
Aguadulce	6	5	11	10	2	0	3	1	0	0	0	0
Alanís	3	4	8	14	0	0	5	1	0	0	0	0
Albaida del Aljarafe	5	20	5	7	0	0	3	12	0	0	1	0
Alcalá de Guadaíra	247	542	103	95	1	1	319	370	3	4	15	18
Alcalá del Río	39	81	52	87	0	0	25	19	1	0	1	3
Alcolea del Río	15	7	21	31	2	0	5	2	0	0	0	1
Algaba (La)	58	166	64	50	1	0	34	29	0	0	2	5
Algámitas	0	3	3	6	0	0	1	1	0	0	0	0
Almadén de la Plata	6	7	3	2	0	0	2	3	0	0	0	0
Almensilla	11	22	9	8	0	0	10	8	0	1	0	2
Arahal	34	51	94	92	1	0	29	51	0	0	1	0
Aznalcázar	12	15	33	33	0	0	9	5	0	0	1	1
Aznalcóllar	13	45	24	72	2	1	16	10	0	0	6	0
Badolatosa	2	4	9	17	0	0	8	4	0	0	0	0
Benacazón	15	18	34	42	0	0	14	10	0	0	1	0
Bollullos de la Mitación	31	40	24	24	0	0	16	20	0	0	0	2
Bormujos	69	100	15	20	0	1	47	38	0	0	6	6
Brenes	30	43	63	97	0	0	28	17	0	0	1	0
Burguillos	17	26	29	46	0	0	21	17	0	0	1	0
Cabezas de San Juan (Las)	40	59	107	131	0	0	49	24	0	0	8	3
Camas	113	219	40	38	2	0	86	58	2	0	7	2
Campana (La)	11	9	14	15	0	0	10	6	0	0	1	1
Cantillana	27	54	79	146	0	0	29	10	0	1	1	2
Cañada Rosal	5	8	9	6	0	0	17	31	0	0	0	0
Carmona	75	148	109	146	1	0	57	72	2	1	17	54
Carrión de los Céspedes	5	7	8	9	0	0	6	0	0	0	1	0
Casariche	4	6	28	22	0	0	28	32	0	0	0	0
Castilblanco de los Arroyos	8	29	12	7	0	0	9	8	0	0	0	0
Castilleja de Guzmán	10	9	1	1	0	0	9	5	0	0	0	1
Castilleja de la Cuesta	37	96	5	17	0	0	49	39	1	1	4	1
Castilleja del Campo	1	2	0	2	0	1	3	2	0	0	0	1
Castillo de las Guardas (El)	3	6	4	1	0	0	4	4	0	0	0	0
Cazalla de la Sierra	11	23	18	6	0	0	10	29	0	0	0	0
Constantina	11	19	21	24	0	0	8	18	0	0	2	0
Coria del Río	81	152	139	146	0	0	109	66	4	0	11	1
Coripe	3	0	9	6	0	0	3	8	0	0	0	0
Coronil (El)	9	16	25	16	0	0	2	3	0	0	1	0
Corrales (Los)	3	6	16	14	0	0	7	7	0	0	0	0
Cuervo de Sevilla (El)	33	64	61	89	0	0	21	19	0	0	0	1
Dos Hermanas	476	832	131	130	1	0	332	337	4	0	20	12
Écija	95	187	158	181	0	1	208	253	0	0	6	15
Espartinas	40	53	12	15	1	0	26	28	0	0	1	0
Estepa	19	42	32	29	1	1	26	90	0	0	0	0
Fuentes de Andalucía	13	31	15	17	0	0	8	9	0	0	0	0
Garrobo (El)	0	1	1	6	0	1	2	2	0	0	0	0
Gelves	34	50	6	7	0	0	36	24	1	1	0	1
Gerena	13	40	21	19	7	4	21	17	0	0	0	0
Gilena	3	5	14	3	3	1	3	12	0	0	0	0
Gines	34	63	8	5	0	0	21	22	0	0	0	1
Guadalcanal	2	12	16	8	0	0	2	3	0	0	0	0
Guillena	40	68	55	54	1	4	37	18	0	0	27	67
Herrera	5	12	19	18	0	0	15	27	0	0	5	6
Huévar del Aljarafe	11	11	9	11	0	0	10	15	0	0	2	0

## 4.1.3. Paro registrado según actividad económica y sexo. 2022 (diciembre)

Municipio	Sin empleo anterior		Agricultura, ganadería, silvicultura y pesca		Industrias extractivas		Industria manufacturera		Suministro de energía eléctrica, gas, vapor y aire acondicionado		Suministro de agua, actividades de saneamiento, gestión de residuos y descontaminación	
	H	M	H	M	H	M	H	M	H	M	H	M
Isla Mayor	8	10	70	49	0	0	18	47	0	0	1	1
Lantejuela	7	4	21	16	0	0	16	23	0	0	0	0
Lebrija	70	159	187	180	1	0	56	46	1	0	2	0
Lora de Estepa	0	0	2	2	0	0	0	1	0	0	0	0
Lora del Río	39	57	87	119	0	0	34	16	0	0	2	4
Luisiana (La)	12	16	12	15	0	0	16	37	0	0	0	1
Madroño (El)	0	1	0	0	0	0	1	0	0	0	0	0
Mairena del Alcor	73	116	54	59	0	0	68	85	0	1	7	4
Mairena del Aljarafe	120	219	34	28	1	0	72	83	1	1	7	8
Marchena	48	115	78	61	1	0	82	152	0	1	3	4
Marinaleda	3	2	11	14	0	0	6	3	0	0	1	0
Martín de la Jara	2	3	9	7	0	0	3	5	0	0	0	0
Molares (Los)	9	15	15	19	0	0	9	7	0	0	0	0
Montellano	13	14	29	29	0	0	10	9	0	0	2	0
Morón de la Frontera	65	138	144	153	0	1	132	193	0	0	7	6
Navas de la Concepción (Las)	0	3	4	3	0	0	2	1	0	0	0	0
Olivares	30	74	35	35	1	0	17	18	0	1	4	2
Osuna	44	59	86	57	0	0	29	26	0	0	2	0
Palacios y Villafranca (Los)	117	167	190	259	0	0	94	76	2	2	12	2
Palmar de Troya (El)	9	8	22	12	0	0	3	2	0	0	0	0
Palomares del Río	22	35	5	6	0	0	23	12	0	1	0	0
Paradas	10	18	22	25	0	0	7	26	0	0	0	2
Pedraera	8	10	24	25	2	1	12	11	0	0	0	2
Pedroso (El)	1	4	15	5	0	0	2	4	0	0	0	0
Peñaflor	9	6	9	22	0	0	3	4	0	0	0	0
Pilas	27	40	82	106	0	0	52	29	0	0	4	1
Pruna	5	12	17	9	0	0	4	1	0	0	0	0
Puebla de Cazalla (La)	25	35	57	67	0	0	18	31	0	0	1	3
Puebla de los Infantes (La)	6	6	17	14	0	0	3	2	0	0	0	1
Puebla del Río (La)	38	83	57	68	0	0	44	35	0	1	2	0
Real de la Jara (El)	1	10	9	4	0	0	3	4	0	1	0	0
Rinconada (La)	144	226	120	220	3	0	98	80	1	0	5	8
Roda de Andalucía (La)	5	8	9	19	0	0	14	18	0	0	0	0
Ronquillo (El)	1	2	4	3	0	0	2	1	0	0	0	0
Rubio (El)	1	9	16	20	1	0	8	7	0	0	0	0
Salteras	6	21	4	6	1	0	11	10	0	0	0	1
San Juan de Aznalfarache	120	202	39	49	0	0	62	38	1	1	7	5
San Nicolás del Puerto	1	3	5	1	0	0	1	1	0	0	0	0
Sanlúcar la Mayor	31	71	46	39	0	0	26	30	0	1	2	1
Santiponce	30	58	12	8	0	0	30	22	0	0	0	0
Saucejo (El)	4	13	18	15	1	1	4	3	0	0	1	0
Sevilla	3.152	5.791	842	682	10	5	1.394	1.079	25	12	141	77
Tocina	11	25	41	49	0	0	13	10	0	0	0	0
Tomares	48	84	15	11	0	0	38	32	1	1	1	0
Umbrete	16	27	21	17	0	0	23	23	0	1	1	1
Utrera	240	445	206	284	1	0	210	220	30	1	29	13
Valencina de la Concepción	20	46	9	2	0	0	17	14	0	0	2	2
Villamanrique de la Condesa	4	5	22	43	0	0	8	4	0	0	0	2
Villanueva de San Juan	2	3	8	4	0	0	1	2	0	0	0	0
Villanueva del Ariscal	21	40	25	14	0	0	14	16	0	0	0	0
Villanueva del Río y Minas	6	24	54	72	1	0	11	10	0	0	0	0
Villaverde del Río	18	26	29	59	0	0	18	13	0	0	1	0
Viso del Alcor (El)	32	126	37	85	0	0	63	111	1	0	3	1
<b>Total</b>	<b>6.622</b>	<b>12.232</b>	<b>4.792</b>	<b>5.268</b>	<b>50</b>	<b>24</b>	<b>4.763</b>	<b>4.649</b>	<b>54</b>	<b>35</b>	<b>400</b>	<b>359</b>

## 4.1.3. Paro registrado según actividad económica y sexo. 2022 (diciembre)

Municipio	Construcción		Comercio al por mayor y al por menor, reparación de vehículos de motor y motocicletas		Transporte y almacenamiento		Hostelería		Información y comunicaciones		Actividades financieras y de seguros	
	H	M	H	M	H	M	H	M	H	M	H	M
Aguadulce	17	13	4	7	1	0	0	5	0	0	0	0
Alanís	7	1	1	7	0	2	1	8	0	0	0	0
Albaida del Aljarafe	25	6	8	20	4	3	6	14	0	0	0	0
Alcalá de Guadaíra	477	131	328	826	120	49	217	588	40	35	14	24
Alcalá del Río	96	27	38	93	16	3	21	65	3	6	1	3
Alcolea del Río	7	1	7	5	1	2	3	9	1	0	0	0
Algaba (La)	161	38	76	131	33	11	44	99	4	5	3	8
Algámitas	25	13	0	7	0	0	6	7	0	0	0	0
Almadén de la Plata	20	13	1	2	1	1	5	2	0	0	0	0
Almensilla	63	31	29	39	10	1	9	34	5	7	1	3
Arahal	115	23	32	87	12	6	20	49	3	3	2	2
Aznalcázar	30	18	26	28	8	2	4	23	4	1	1	2
Aznalcóllar	52	33	9	38	3	1	3	20	3	1	1	0
Badolatosa	22	3	2	2	1	2	4	0	0	0	1	0
Benacazón	59	16	30	52	7	2	24	49	2	5	1	3
Bollullos de la Mitación	89	41	39	87	12	1	30	56	4	9	4	2
Bormujos	120	43	66	167	24	10	54	110	18	18	8	14
Brenes	70	8	25	56	7	5	12	24	7	5	3	4
Burguillos	26	8	15	44	4	4	11	32	4	3	0	2
Cabezas de San Juan (Las)	283	64	28	90	22	11	36	147	2	3	2	8
Camas	221	56	153	274	62	24	125	248	22	21	4	7
Campana (La)	44	4	9	9	3	0	13	23	0	2	0	0
Cantillana	96	27	35	43	7	5	8	24	2	0	0	4
Cañada Rosal	25	3	5	7	3	2	2	2	1	1	1	1
Carmona	260	38	75	185	29	19	62	158	13	6	5	3
Carrión de los Céspedes	15	3	11	7	4	6	1	9	0	1	0	0
Casariche	17	4	10	26	5	4	6	6	0	1	0	0
Castilblanco de los Arroyos	24	7	23	38	5	0	2	20	1	1	0	1
Castilleja de Guzmán	12	15	12	15	3	3	9	11	3	2	0	5
Castilleja de la Cuesta	111	25	64	132	26	14	55	111	18	12	4	8
Castilleja del Campo	2	1	3	1	1	0	2	3	1	0	0	0
Castillo de las Guardas (El)	21	19	2	3	1	1	1	4	1	0	0	0
Cazalla de la Sierra	57	17	5	22	0	2	10	42	0	1	0	0
Constantina	60	12	8	26	3	1	8	33	1	0	3	1
Coria del Río	229	53	167	296	64	21	82	162	25	21	2	6
Coripe	7	3	0	5	0	0	0	5	0	0	0	0
Coronil (El)	39	6	4	20	4	1	13	20	0	1	1	0
Corrales (Los)	19	2	3	22	2	1	1	14	0	0	1	0
Cuervo de Sevilla (El)	116	33	30	92	13	16	24	70	0	2	0	1
Dos Hermanas	981	277	512	1.224	190	138	354	793	72	78	32	59
Écija	338	76	142	383	36	32	83	207	21	19	17	12
Espartinas	52	20	41	105	9	12	29	49	13	18	12	15
Estepa	52	22	18	43	8	6	13	26	3	3	1	5
Fuentes de Andalucía	13	1	8	24	3	4	10	25	0	1	2	3
Garrobo (El)	16	7	3	4	1	2	1	9	0	1	0	0
Gelves	48	15	37	88	14	7	28	55	11	12	2	4
Gerena	68	12	25	61	8	2	16	76	0	4	1	2
Gilena	25	10	3	4	3	1	1	4	0	1	0	1
Gines	45	15	38	85	9	6	27	46	15	13	3	8
Guadalcanal	23	4	3	16	1	2	2	12	1	0	0	0
Guillena	149	158	52	96	26	21	43	111	2	7	2	2
Herrera	18	8	7	37	3	3	6	12	0	0	0	1
Huévar del Aljarafe	23	2	8	18	4	3	6	9	1	0	0	1

## 4.1.3. Paro registrado según actividad económica y sexo. 2022 (diciembre)

Municipio	Construcción		Comercio al por mayor y al por menor, reparación de vehículos de motor y motocicletas		Transporte y almacenamiento		Hostelería		Información y comunicaciones		Actividades financieras y de seguros	
	H	M	H	M	H	M	H	M	H	M	H	M
Isla Mayor	16	1	23	46	5	1	4	11	0	3	0	1
Lantejuela	64	9	10	24	1	2	3	4	0	0	0	1
Lebrija	260	44	70	178	25	11	74	194	13	10	7	8
Lora de Estepa	3	7	0	1	1	0	1	3	1	0	0	0
Lora del Río	121	19	42	113	8	9	41	55	5	9	1	6
Luisiana (La)	64	29	9	20	2	0	3	11	2	0	0	0
Madroño (El)	4	0	0	0	0	0	0	0	0	0	0	0
Mairena del Alcor	156	77	68	206	27	21	36	122	7	11	3	5
Mairena del Aljarafe	171	48	176	366	50	27	120	208	46	51	20	27
Marchena	143	32	51	130	12	6	23	78	1	4	4	12
Marinaleda	9	6	4	3	4	2	2	1	0	0	0	0
Martín de la Jara	7	2	1	7	0	3	5	9	0	1	1	0
Molares (Los)	33	4	10	29	0	5	4	17	1	0	1	0
Montellano	93	10	10	25	4	1	10	24	1	2	0	0
Morón de la Frontera	156	18	68	185	25	13	39	120	13	6	3	5
Navas de la Concepción (Las)	7	3	2	2	0	0	1	6	0	0	0	0
Olivares	115	26	29	80	9	9	21	54	4	7	1	4
Osuna	74	17	51	91	9	19	23	63	4	1	2	2
Palacios y Villafranca (Los)	432	67	119	282	44	24	67	231	9	10	4	7
Palmar de Troya (El)	16	5	5	10	1	1	14	14	1	0	0	1
Palomares del Río	42	15	31	66	7	8	20	42	9	11	1	8
Paradas	39	1	9	27	6	1	3	12	0	2	3	0
Pedraera	40	11	9	11	3	1	6	31	0	1	0	0
Pedroso (El)	7	6	4	10	1	0	2	15	0	0	0	1
Peñaflor	23	3	10	3	1	0	2	3	0	0	1	0
Pilas	104	40	37	80	16	7	17	42	1	7	1	1
Pruna	28	1	2	2	2	1	4	6	0	1	0	0
Puebla de Cazalla (La)	85	13	24	70	1	8	15	34	2	4	2	1
Puebla de los Infantes (La)	6	0	3	8	1	0	7	9	0	0	1	0
Puebla del Río (La)	120	15	49	82	14	8	27	83	3	8	1	0
Real de la Jara (El)	12	23	2	3	1	1	1	7	0	0	1	0
Rinconada (La)	248	120	144	303	68	40	82	218	23	14	7	11
Roda de Andalucía (La)	21	50	2	14	1	4	5	10	2	0	1	0
Ronquillo (El)	4	3	1	6	3	1	5	6	0	2	0	1
Rubio (El)	27	6	2	3	1	1	3	12	2	0	0	0
Salteras	38	14	18	52	7	6	16	30	3	4	6	5
San Juan de Aznalfarache	182	30	115	190	48	13	112	219	21	22	3	8
San Nicolás del Puerto	17	23	2	1	0	0	2	7	1	0	0	0
Sanlúcar la Mayor	109	22	60	114	16	11	50	104	3	9	3	7
Santiponce	65	17	25	75	24	4	30	59	4	7	0	2
Saucejo (El)	28	4	5	8	3	1	2	9	1	1	0	0
Sevilla	3.365	719	3.244	5.534	1.263	451	2.943	4.222	635	620	344	365
Tocina	29	3	22	39	5	8	21	32	4	0	1	4
Tomares	79	19	82	149	23	10	60	68	20	39	14	19
Umbrete	73	18	37	47	12	10	25	53	7	1	0	7
Utrera	402	188	257	660	49	56	142	437	27	24	10	23
Valencina de la Concepción	34	14	27	61	11	9	23	44	6	6	0	4
Villamanrique de la Condesa	26	3	10	17	4	1	6	15	3	0	0	2
Villanueva de San Juan	18	5	0	0	3	0	1	2	0	0	0	0
Villanueva del Ariscal	57	15	29	63	8	7	30	46	4	3	3	0
Villanueva del Río y Minas	52	9	6	32	12	1	7	14	0	1	1	1
Villaverde del Río	70	11	16	32	6	2	6	21	1	0	2	2
Viso del Alcor (El)	116	44	52	197	20	15	28	98	7	5	3	8
<b>Total</b>	<b>12.500</b>	<b>3.375</b>	<b>7.364</b>	<b>14.956</b>	<b>2.703</b>	<b>1.315</b>	<b>5.747</b>	<b>10.975</b>	<b>1.224</b>	<b>1.237</b>	<b>591</b>	<b>784</b>



## 4.1.3. Paro registrado según actividad económica y sexo. 2022 (diciembre)

Municipio	Actividades inmobiliarias		Actividades profesionales, científicas y técnicas		Actividades administrativas y servicios auxiliares		Administración pública y defensa; seguridad social obligatoria		Educación		Actividades sanitarias y de servicios sociales	
	H	M	H	M	H	M	H	M	H	M	H	M
Aguadulce	0	0	0	1	1	2	7	21	1	1	1	1
Alanís	0	0	1	1	1	4	15	30	2	3	0	1
Albaida del Aljarafe	0	1	2	4	8	30	23	63	4	1	3	10
Alcalá de Guadaíra	10	29	57	141	357	862	248	521	31	125	20	263
Alcalá del Río	0	1	2	8	29	52	37	134	2	12	2	25
Alcolea del Río	0	1	0	1	6	15	26	24	1	8	0	3
Algaba (La)	3	2	12	29	63	159	88	222	8	24	7	79
Algámitas	0	0	2	0	1	0	5	12	0	0	0	2
Almadén de la Plata	0	0	0	1	0	5	7	32	0	1	1	9
Almensilla	0	3	7	10	22	54	14	51	4	12	1	10
Arahal	0	1	3	8	27	67	139	126	5	18	4	44
Aznalcázar	0	1	3	5	8	28	24	75	0	8	2	9
Aznalcóllar	0	0	2	5	14	34	33	147	0	3	3	12
Badolatosa	0	0	0	0	1	3	9	25	0	0	3	2
Benacazón	0	2	8	9	17	54	28	59	4	12	1	12
Bollullos de la Mitación	1	3	10	26	31	92	25	45	7	20	3	34
Bormujos	4	7	15	53	78	148	55	155	6	32	7	74
Brenes	1	2	4	8	39	63	50	118	4	11	1	17
Burguillos	0	2	3	10	29	57	45	121	3	11	3	17
Cabezas de San Juan (Las)	5	3	9	24	24	45	115	287	4	6	4	15
Camas	9	4	28	64	152	307	196	346	8	49	16	97
Campana (La)	0	0	2	1	1	10	13	35	1	3	0	2
Cantillana	1	2	5	10	38	82	13	37	3	12	5	26
Cañada Rosal	0	0	2	0	2	2	10	24	1	6	0	2
Carmona	3	4	12	33	134	260	80	99	7	41	19	81
Carrión de los Céspedes	0	0	5	4	10	11	21	41	0	6	0	5
Casariche	0	1	1	2	1	7	43	39	0	2	0	0
Castilblanco de los Arroyos	0	1	2	4	12	24	73	187	2	5	0	7
Castilleja de Guzmán	0	3	6	6	13	19	9	20	0	6	1	8
Castilleja de la Cuesta	1	4	14	36	70	123	91	125	8	33	9	55
Castilleja del Campo	0	0	0	0	0	2	16	16	0	0	0	1
Castillo de las Guardas (El)	0	0	1	1	3	2	14	30	0	1	1	0
Cazalla de la Sierra	1	1	0	5	4	15	20	58	1	8	1	6
Constantina	0	3	3	8	8	30	21	48	1	8	2	15
Coria del Río	8	6	21	53	121	319	123	314	9	46	11	69
Coripe	0	1	1	2	1	0	2	8	0	0	0	0
Coronil (El)	0	0	3	1	6	15	39	41	1	3	2	4
Corrales (Los)	0	0	1	1	0	4	4	35	0	0	1	1
Cuervo de Sevilla (El)	2	3	3	9	14	22	58	99	1	9	4	17
Dos Hermanas	29	55	107	305	589	1.277	666	1.518	58	262	48	403
Écija	2	6	15	43	63	169	97	199	22	61	12	149
Espartinas	1	8	15	34	55	97	20	65	8	34	3	46
Estepa	1	1	3	8	13	18	36	74	3	11	1	24
Fuentes de Andalucía	0	1	0	1	8	9	68	95	1	6	1	12
Garrobo (El)	0	0	0	0	4	5	0	10	1	4	1	1
Gelves	3	5	13	26	24	66	47	45	2	21	5	33
Gerena	0	3	7	14	20	58	27	80	3	33	1	20
Gilena	0	1	1	1	3	2	5	13	4	1	0	4
Gines	3	6	11	27	33	77	54	101	5	24	6	47
Guadalcanal	0	0	0	0	3	2	12	33	0	2	1	12
Guillena	4	2	3	20	42	106	8	20	4	23	3	28
Herrera	0	0	1	3	8	10	22	71	0	8	0	7
Huévar del Aljarafe	0	0	4	1	8	20	17	46	0	3	3	15



## 4.1.3. Paro registrado según actividad económica y sexo. 2022 (diciembre)

Municipio	Actividades inmobiliarias		Actividades profesionales, científicas y técnicas		Actividades administrativas y servicios auxiliares		Administración pública y defensa; seguridad social obligatoria		Educación		Actividades sanitarias y de servicios sociales	
	H	M	H	M	H	M	H	M	H	M	H	M
Isla Mayor	0	0	2	1	9	5	62	99	0	4	0	1
Lantejuela	0	0	3	0	6	8	1	31	0	5	0	2
Lebrija	2	4	10	29	52	110	150	256	6	25	7	63
Lora de Estepa	0	2	0	0	0	0	2	7	0	0	0	1
Lora del Río	2	1	9	17	51	43	68	118	6	21	2	30
Luisiana (La)	1	1	1	4	5	11	15	34	5	3	0	12
Madroño (El)	0	0	0	0	1	2	2	5	1	0	0	0
Mairena del Alcor	2	7	14	49	59	140	92	331	4	30	9	68
Mairena del Aljarafe	10	13	53	122	174	344	162	255	37	94	19	125
Marchena	1	3	5	8	52	80	88	213	8	30	7	52
Marinaleda	0	0	1	1	0	2	7	11	1	1	0	0
Martín de la Jara	0	0	0	0	2	1	14	19	1	1	1	2
Molares (Los)	0	0	0	2	3	16	38	48	2	4	2	2
Montellano	0	1	2	3	12	9	24	64	2	6	0	8
Morón de la Frontera	5	5	15	22	83	187	144	233	16	42	8	71
Navas de la Concepción (Las)	0	0	0	0	2	3	10	14	0	0	0	8
Olivares	0	0	4	18	30	66	51	132	3	6	2	39
Osuna	0	1	8	8	28	64	169	331	9	20	3	28
Palacios y Villafranca (Los)	10	11	17	36	93	159	317	426	11	57	13	60
Palmar de Troya (El)	0	0	0	0	2	4	6	19	0	3	1	4
Palomares del Río	2	3	11	15	28	53	21	43	8	21	2	21
Paradas	0	0	0	4	3	25	57	82	3	6	1	12
Pedraera	0	0	1	2	4	10	16	25	0	2	0	9
Pedroso (El)	0	0	0	1	1	8	33	88	1	2	0	5
Peñaflor	0	1	0	2	3	4	13	22	0	2	0	5
Pilas	3	2	6	3	92	178	14	26	7	13	1	30
Pruna	0	0	1	0	5	0	12	16	0	2	1	1
Puebla de Cazalla (La)	1	0	3	3	16	25	55	108	1	16	2	34
Puebla de los Infantes (La)	0	0	1	0	6	3	21	30	1	1	0	2
Puebla del Río (La)	1	3	10	10	44	99	76	202	3	15	6	29
Real de la Jara (El)	0	0	0	3	1	6	19	50	1	1	1	5
Rinconada (La)	7	10	25	40	147	273	172	547	11	70	10	131
Roda de Andalucía (La)	1	0	0	4	5	16	14	35	1	3	0	1
Ronquillo (El)	0	0	2	0	3	7	30	37	0	5	0	3
Rubio (El)	0	0	0	0	1	2	5	28	0	1	2	3
Salteras	2	1	9	11	13	35	31	67	3	13	2	12
San Juan de Aznalfarache	6	8	15	47	170	282	108	187	13	37	10	90
San Nicolás del Puerto	0	0	0	0	0	0	7	5	0	1	0	0
Sanlúcar la Mayor	3	5	10	27	41	100	79	173	2	23	10	44
Santiponce	2	1	12	16	28	74	47	122	8	18	2	21
Saucejo (El)	0	0	0	2	3	2	23	70	0	1	1	7
Sevilla	172	282	840	1.792	3.789	6.685	982	1.789	465	1.359	423	2.227
Tocina	1	0	2	13	12	18	63	72	1	7	3	22
Tomares	14	9	26	58	80	139	44	89	16	46	13	58
Umbrete	1	1	9	10	22	62	17	70	7	18	0	27
Utrera	8	23	28	121	143	417	204	490	23	89	14	145
Valencina de la Concepción	9	7	7	20	26	52	33	94	4	21	2	27
Villamanrique de la Condesa	0	0	2	3	6	14	7	20	0	2	3	5
Villanueva de San Juan	0	0	0	0	1	2	6	10	0	1	0	0
Villanueva del Ariscal	4	1	5	12	27	55	41	70	5	14	4	32
Villanueva del Río y Minas	0	0	2	6	15	33	34	74	1	9	0	17
Villaverde del Río	0	1	4	10	22	20	24	71	2	5	4	14
Viso del Alcor (El)	1	4	13	22	53	133	151	317	5	20	1	29
<b>Total</b>	<b>363</b>	<b>590</b>	<b>1.618</b>	<b>3.644</b>	<b>7.693</b>	<b>15.030</b>	<b>6.799</b>	<b>14.015</b>	<b>944</b>	<b>3.235</b>	<b>815</b>	<b>5.480</b>

## 4.1.3. Paro registrado según actividad económica y sexo. 2022 (diciembre)

Municipio	Actividades artísticas, recreativas y de entretenimiento		Otros servicios		Actividades de los hogares como empleadores de personal doméstico; actividades de los hogares como productores de bienes y servicios para uso propio		Actividades de organizaciones y organismos extraterritoriales		Total	
	H	M	H	M	H	M	H	M	H	M
Aguadulce	0	0	0	1	0	0	0	0	54	68
Alanís	0	0	0	0	0	0	0	0	44	76
Albaida del Aljarafe	1	3	0	4	0	4	0	0	98	202
Alcalá de Guadaíra	54	69	37	155	5	165	0	0	2.703	5.013
Alcalá del Río	7	7	3	20	0	22	0	0	375	668
Alcolea del Río	0	0	0	2	0	0	0	0	95	112
Algaba (La)	14	12	8	34	3	35	0	1	686	1.139
Algámitas	0	0	0	0	0	2	0	0	43	53
Almadén de la Plata	0	0	0	0	0	0	0	0	46	78
Almensilla	4	3	1	11	1	15	0	0	201	325
Arahal	7	6	4	3	0	0	0	0	532	637
Aznalcázar	4	1	2	4	0	0	0	0	171	259
Aznalcóllar	5	3	3	6	0	5	0	0	192	436
Badolatosa	1	1	1	3	0	0	0	0	64	66
Benacazón	4	6	2	5	0	9	0	0	251	365
Bollullos de la Mitación	4	11	1	19	0	10	0	0	331	542
Bormujos	14	23	14	40	5	30	0	0	625	1.089
Brenes	8	4	8	6	0	5	0	0	361	493
Burguillos	4	4	1	7	1	7	0	0	217	418
Cabezas de San Juan (Las)	5	12	8	16	0	5	0	0	751	953
Camas	40	25	15	54	4	93	0	0	1.305	1.986
Campana (La)	1	3	0	1	0	2	0	0	123	126
Cantillana	0	3	4	11	0	5	0	0	353	504
Cañada Rosal	0	0	0	2	0	0	0	0	83	97
Carmona	13	31	19	34	0	38	0	0	992	1.451
Carrión de los Céspedes	0	1	2	2	0	0	0	0	89	112
Casariche	0	2	0	2	0	0	0	0	143	156
Castilblanco de los Arroyos	2	4	1	6	0	4	0	0	176	353
Castilleja de Guzmán	3	3	0	7	1	4	0	0	92	143
Castilleja de la Cuesta	23	9	13	35	2	34	0	0	605	910
Castilleja del Campo	0	0	0	1	0	2	0	0	29	35
Castillo de las Guardas (El)	2	3	0	2	0	2	0	0	58	79
Cazalla de la Sierra	2	4	2	10	1	9	0	0	143	258
Constantina	3	4	2	9	0	2	0	0	165	261
Coria del Río	29	23	16	56	3	89	0	0	1.254	1.899
Coripe	1	0	0	0	0	2	0	0	27	40
Coronil (El)	0	2	1	7	0	2	0	0	150	158
Corrales (Los)	0	0	0	1	0	1	0	0	58	109
Cuervo de Sevilla (El)	9	11	4	3	0	11	0	0	393	571
Dos Hermanas	99	124	66	246	10	226	2	13	4.779	8.309
Écija	29	16	11	43	2	24	0	1	1.357	2.077
Espartinas	15	17	3	25	1	20	0	0	357	661
Estepa	1	6	3	4	0	4	0	0	234	417
Fuentes de Andalucía	1	1	0	2	0	1	0	0	151	243
Garrobo (El)	0	0	0	0	1	2	0	0	31	55
Gelves	12	5	5	26	0	19	1	0	329	510
Gerena	11	10	3	12	0	8	0	0	252	475
Gilena	0	2	0	0	0	0	0	0	68	66
Gines	11	4	8	19	0	18	0	0	331	587
Guadalcanal	1	0	0	0	0	1	0	0	67	107
Guillena	13	17	4	23	1	26	0	0	516	871
Herrera	2	1	1	4	0	2	0	0	112	230
Huévar del Aljarafe	2	1	0	3	1	1	0	0	109	160

## 4.1.3. Paro registrado según actividad económica y sexo. 2022 (diciembre)

Municipio	Actividades artísticas, recreativas y de entretenimiento		Otros servicios		Actividades de los hogares como empleadores de personal doméstico; actividades de los hogares como productores de bienes y servicios para uso propio		Actividades de organizaciones y organismos extraterritoriales		Total	
	H	M	H	M	H	M	H	M	H	M
Isla Mayor	0	0	0	1	0	0	0	0	218	281
Lantejuela	1	1	1	0	1	0	0	0	135	130
Lebrija	7	20	6	33	1	23	0	0	1.007	1.393
Lora de Estepa	0	0	0	0	0	1	0	0	10	25
Lora del Río	9	5	3	12	0	3	0	0	530	657
Luisiana (La)	0	2	0	0	0	1	0	0	147	197
Madroño (El)	0	1	1	0	0	1	0	0	10	10
Mairena del Alcor	9	8	10	36	0	28	0	0	698	1.404
Mairena del Aljarafe	49	37	24	81	3	75	0	0	1.349	2.212
Marchena	7	7	6	23	0	12	0	0	620	1.023
Marinaleda	1	0	0	0	0	0	0	0	50	46
Martín de la Jara	1	0	0	0	0	2	0	0	47	62
Molares (Los)	3	5	0	1	0	2	0	0	130	176
Montellano	2	3	1	6	0	1	0	0	215	215
Morón de la Frontera	18	14	2	19	0	18	0	0	943	1.449
Navas de la Concepción (Las)	0	0	0	1	0	1	0	0	28	45
Olivares	10	7	5	10	2	25	0	0	373	613
Osuna	1	6	1	8	0	11	0	0	543	812
Palacios y Villafranca (Los)	25	30	8	29	0	43	0	3	1.584	1.981
Palmar de Troya (El)	3	2	1	1	0	1	0	0	84	87
Palomares del Río	6	13	5	15	0	14	0	0	243	402
Paradas	3	0	1	5	0	1	0	0	167	249
Pedraera	1	1	0	1	0	4	0	0	126	158
Pedroso (El)	2	0	1	1	0	0	0	0	70	150
Peñaflor	0	0	0	1	0	0	0	0	74	78
Pilas	2	1	9	18	0	2	0	0	475	626
Pruna	0	0	0	0	0	0	0	0	81	52
Puebla de Cazalla (La)	0	4	4	4	0	3	0	0	312	463
Puebla de los Infantes (La)	0	0	0	2	0	1	0	0	73	79
Puebla del Río (La)	10	4	7	17	2	30	0	0	514	792
Real de la Jara (El)	0	0	0	0	0	0	0	0	52	118
Rinconada (La)	22	33	19	67	2	45	0	0	1.358	2.456
Roda de Andalucía (La)	0	2	0	2	0	1	0	0	81	187
Ronquillo (El)	2	3	2	1	2	0	0	0	61	81
Rubio (El)	1	1	1	0	0	0	0	0	71	93
Salteras	5	6	5	2	0	7	0	0	180	303
San Juan de Aznalfarache	36	22	21	42	3	92	0	1	1.092	1.585
San Nicolás del Puerto	0	0	0	0	0	0	0	0	36	42
Sanlúcar la Mayor	11	8	6	22	2	17	0	0	510	828
Santiponce	6	14	1	16	0	26	0	0	326	560
Saucejo (El)	0	0	1	6	0	1	0	0	95	144
Sevilla	735	669	554	1.210	125	1.664	4	12	25.447	37.246
Tocina	3	2	2	6	0	3	0	0	234	313
Tomares	19	21	10	32	6	28	0	0	609	912
Umbrete	12	15	7	15	1	17	0	0	291	440
Utrera	49	50	24	99	4	68	0	0	2.073	3.853
Valencina de la Concepción	9	4	8	14	1	14	1	0	249	455
Villamanrique de la Condesa	1	2	2	4	0	1	0	0	104	143
Villanueva de San Juan	0	0	2	0	0	0	0	0	42	29
Villanueva del Ariscal	4	5	1	14	1	22	0	0	283	429
Villanueva del Río y Minas	4	2	1	4	0	4	0	0	207	313
Villaverde del Río	3	2	1	7	0	4	0	0	227	300
Viso del Alcor (El)	6	8	4	18	1	16	0	0	597	1.257
<b>Total</b>	<b>1.559</b>	<b>1.537</b>	<b>1.044</b>	<b>2.892</b>	<b>199</b>	<b>3.299</b>	<b>8</b>	<b>31</b>	<b>67.852</b>	<b>104.962</b>

## 4.1.4. Paro registrado según grandes grupos profesionales y sexo. 2022 (diciembre)

Municipio	Ocupaciones militares		Directores y gerentes		Técnicos y profesionales científicos e intelectuales		Técnicos; profesionales de apoyo		Empleados contables, administrativos y otros empleados de oficina		Trabajadores de los servicios de restauración, personales, protección y vendedores	
	H	M	H	M	H	M	H	M	H	M	H	M
Aguadulce	0	0	0	0	3	10	7	2	1	5	6	18
Alanís	0	0	0	0	3	3	3	3	1	10	8	16
Albaida del Aljarafe	0	0	0	1	3	11	5	6	5	20	14	63
Alcalá de Guadaíra	4	0	24	7	113	261	212	234	143	664	363	1.872
Alcalá del Río	0	0	2	2	10	38	29	41	19	82	45	224
Alcolea del Río	0	0	1	0	2	7	4	11	4	7	17	31
Algaba (La)	0	0	4	1	26	55	51	52	35	135	86	371
Algámitas	0	0	0	0	2	3	3	3	0	7	8	15
Almadén de la Plata	0	0	0	1	1	3	2	6	3	8	1	13
Almensilla	0	1	4	1	13	16	18	19	7	48	26	116
Arahal	1	0	1	1	24	45	30	35	22	86	43	214
Aznalcázar	0	0	0	1	2	12	11	23	7	31	22	73
Aznalcóllar	0	0	0	0	9	13	7	16	3	35	17	114
Badolatosa	0	0	0	0	1	3	4	8	2	4	9	21
Benacazón	1	0	0	0	13	23	25	19	11	58	31	111
Bollullos de la Mitación	1	0	4	1	20	38	27	45	26	115	44	177
Bormujos	0	2	9	7	38	86	70	85	52	220	116	375
Brenes	0	0	1	0	11	38	25	33	16	61	46	144
Burguillos	0	0	1	1	9	23	24	22	11	55	19	124
Cabezas de San Juan (Las)	0	1	1	0	17	28	29	50	20	95	75	309
Camas	1	0	2	3	52	105	90	75	63	249	203	695
Campana (La)	0	0	1	0	6	11	7	10	7	17	16	35
Cantillana	1	0	0	1	16	30	23	26	20	53	49	134
Cañada Rosal	0	0	1	1	1	8	6	10	9	7	8	26
Carmona	1	0	7	4	44	93	78	90	50	175	129	517
Carrión de los Céspedes	0	0	0	0	3	10	11	6	4	20	9	23
Casariche	0	0	0	0	3	16	10	11	5	20	9	43
Castilblanco de los Arroyos	0	1	1	0	6	13	12	19	5	40	31	124
Castilleja de Guzmán	0	0	5	0	6	18	15	15	10	33	10	46
Castilleja de la Cuesta	3	0	8	2	40	60	75	50	40	173	92	326
Castilleja del Campo	0	0	0	0	2	2	1	2	4	4	5	11
Castillo de las Guardas (El)	0	0	1	0	3	5	1	1	2	11	6	17
Cazalla de la Sierra	0	0	0	1	2	13	7	21	3	32	18	70
Constantina	0	0	0	1	3	15	12	11	12	29	27	86
Coria del Río	1	0	7	4	45	83	87	96	50	231	162	665
Coripe	0	0	1	0	1	2	0	0	0	2	2	14
Coronil (El)	0	0	0	1	6	16	11	10	11	20	21	46
Corrales (Los)	0	0	0	0	3	5	5	13	4	12	5	37
Cuervo de Sevilla (El)	0	0	2	1	5	20	16	24	11	42	50	187
Dos Hermanas	3	0	49	17	253	552	472	507	229	1.280	668	2.823
Écija	2	0	9	2	74	143	101	99	102	319	164	705
Espartinas	0	0	15	3	41	86	50	63	30	165	52	219
Estepa	0	0	0	1	14	39	20	40	22	46	37	105
Fuentes de Andalucía	0	0	1	0	6	28	14	19	7	34	28	88
Garrobo (El)	0	0	0	0	0	2	1	1	2	6	4	20
Gelves	0	0	9	0	30	50	53	39	22	89	46	175
Gerena	0	0	1	0	15	31	15	17	12	81	33	163
Gilena	0	0	0	1	6	7	8	9	5	11	6	19
Gines	0	1	3	1	34	69	52	55	42	138	51	181
Guadalcanal	0	0	0	0	2	10	7	6	5	17	7	35
Guillena	0	0	2	1	18	38	26	32	16	104	70	292
Herrera	0	0	0	0	7	23	11	15	3	35	9	63
Huévar del Aljarafe	0	0	0	0	3	7	8	8	9	29	17	45

## 4.1.4. Paro registrado según grandes grupos profesionales y sexo. 2022 (diciembre)

Municipio	Ocupaciones militares		Directores y gerentes		Técnicos y profesionales científicos e intelectuales		Técnicos; profesionales de apoyo		Empleados contables, administrativos y otros empleados de oficina		Trabajadores de los servicios de restauración, personales, protección y vendedores	
	H	M	H	M	H	M	H	M	H	M	H	M
Isla Mayor	0	0	1	2	4	6	5	20	3	19	19	68
Lantejuela	0	0	0	0	1	6	5	7	4	19	11	43
Lebrija	3	0	6	4	54	91	73	75	25	122	116	481
Lora de Estepa	0	0	0	0	1	0	2	3	1	3	0	7
Lora del Río	0	0	2	1	20	55	44	53	19	63	68	177
Luisiana (La)	0	0	0	0	6	9	8	9	8	28	13	62
Madroño (El)	0	0	1	0	0	0	1	1	0	1	1	2
Mairena del Alcor	0	0	2	2	38	99	56	74	33	193	73	451
Mairena del Aljarafe	1	0	23	5	137	303	202	185	111	411	237	774
Marchena	0	0	2	0	35	77	51	62	34	140	70	316
Marinaleda	0	0	0	0	1	2	2	4	2	3	8	11
Martín de la Jara	1	0	0	0	1	2	4	7	0	10	6	23
Molares (Los)	0	0	1	0	4	7	9	6	2	16	15	70
Montellano	0	0	0	0	9	12	11	7	1	22	19	74
Morón de la Frontera	2	1	4	1	50	72	46	68	35	131	82	421
Navas de la Concepción (Las)	0	0	0	0	1	3	1	0	1	3	4	18
Olivares	1	0	1	0	13	32	25	26	12	79	35	185
Osuna	0	0	2	1	33	55	31	36	37	82	60	255
Palacios y Villafranca (Los)	0	0	9	0	59	108	108	110	56	251	140	637
Palmar de Troya (El)	0	0	0	0	3	2	5	7	1	6	5	37
Palomares del Río	2	0	5	2	20	48	35	35	15	82	40	135
Paradas	0	0	0	0	5	19	7	18	7	22	18	84
Pedraera	0	0	0	0	2	11	10	18	8	17	12	49
Pedroso (El)	0	0	0	1	4	4	6	8	4	14	11	32
Peñaflor	0	0	0	0	8	14	10	10	2	5	7	16
Pilas	0	0	2	0	12	34	24	28	22	77	44	170
Pruna	0	0	0	0	4	3	6	2	2	3	6	11
Puebla de Cazalla (La)	0	0	1	1	10	31	15	27	12	33	52	152
Puebla de los Infantes (La)	0	0	1	0	1	5	4	7	5	5	11	34
Puebla del Río (La)	0	0	1	0	8	32	23	52	25	62	58	255
Real de la Jara (El)	0	0	0	0	1	6	4	1	0	13	3	24
Rinconada (La)	0	0	7	4	36	122	125	148	60	315	189	863
Roda de Andalucía (La)	0	0	1	0	2	7	10	12	8	20	9	46
Ronquillo (El)	0	0	0	0	3	5	2	2	1	14	11	23
Rubio (El)	0	0	0	0	3	6	2	5	1	7	7	29
Salteras	0	0	2	0	7	21	25	14	10	62	22	86
San Juan de Aznalfarache	1	0	9	2	58	96	73	66	60	162	196	562
San Nicolás del Puerto	0	0	0	0	2	4	3	1	0	4	2	14
Sanlúcar la Mayor	0	0	5	2	31	48	41	41	24	123	70	258
Santiponce	2	0	2	0	8	35	22	22	14	61	46	194
Saucejo (El)	0	0	0	1	2	11	7	9	8	8	7	34
Sevilla	19	9	244	86	2.078	3.725	2.642	2.203	2.021	5.810	4.489	12.718
Tocina	0	0	1	0	10	21	24	21	7	30	32	99
Tomares	0	0	18	7	77	147	98	111	89	226	96	250
Umbrete	0	0	6	0	16	26	23	36	18	87	37	124
Utrera	4	4	2	2	91	209	124	182	117	466	283	1.364
Valencina de la Concepción	0	0	1	4	27	52	37	24	17	98	42	135
Villamanrique de la Condesa	0	0	0	0	1	4	3	5	2	10	7	38
Villanueva de San Juan	0	0	0	0	0	2	1	3	1	3	4	6
Villanueva del Ariscal	0	0	7	1	11	28	25	31	12	63	42	147
Villanueva del Río y Minas	0	1	0	0	5	10	8	9	5	29	19	82
Villaverde del Río	0	0	1	0	9	16	21	20	8	26	20	91
Viso del Alcor (El)	0	0	0	1	14	64	46	47	19	145	53	330
<b>Total</b>	<b>55</b>	<b>21</b>	<b>547</b>	<b>199</b>	<b>4.106</b>	<b>8.133</b>	<b>6.086</b>	<b>6.091</b>	<b>4.193</b>	<b>14.974</b>	<b>9.967</b>	<b>35.003</b>

## 4.1.4. Paro registrado según grandes grupos profesionales y sexo. 2022 (diciembre)

Municipio	Trabajadores cualificados en el sector agrícola, ganadero, forestal y pesquero		Artesanos y trabajadores cualificados de las industrias manufactureras y la construcción		Operadores de instalaciones y maquinaria, y montadores		Ocupaciones elementales		Total	
	H	M	H	M	H	M	H	M	H	M
Aguadulce	3	3	14	0	2	0	18	30	54	68
Alanís	2	2	8	1	3	3	16	38	44	76
Albaida del Aljarafe	6	6	24	7	4	0	37	88	98	202
Alcalá de Guadaíra	69	51	795	143	223	34	757	1.747	2.703	5.013
Alcalá del Río	50	41	93	31	29	0	98	209	375	668
Alcolea del Río	9	7	16	0	6	0	36	49	95	112
Algaba (La)	47	24	170	50	39	9	228	442	686	1.139
Algámitas	3	0	11	2	2	0	14	23	43	53
Almadén de la Plata	2	2	13	2	0	1	24	42	46	78
Almensilla	3	19	57	15	8	2	65	88	201	325
Arahal	43	34	165	14	22	3	181	205	532	637
Aznalcázar	6	10	27	4	12	3	84	102	171	259
Aznalcóllar	14	15	46	15	9	3	87	225	192	436
Badolatosa	3	1	19	1	3	2	23	26	64	66
Benacazón	11	17	54	9	8	3	97	125	251	365
Bollullos de la Mitación	18	20	80	13	19	6	92	127	331	542
Bormujos	17	12	123	19	31	7	169	276	625	1.089
Brenes	30	32	107	21	18	3	107	161	361	493
Burguillos	19	20	62	13	12	2	60	158	217	418
Cabezas de San Juan (Las)	26	25	257	10	52	2	274	433	751	953
Camas	23	11	285	29	66	12	520	807	1.305	1.986
Campana (La)	4	1	39	0	2	0	41	52	123	126
Cantillana	22	20	75	13	11	5	136	222	353	504
Cañada Rosal	3	4	29	8	5	8	21	25	83	97
Carmona	34	16	358	52	56	10	235	494	992	1.451
Carrión de los Céspedes	4	1	16	4	8	0	34	48	89	112
Casariche	3	5	48	10	16	7	49	44	143	156
Castilblanco de los Arroyos	12	10	49	18	10	2	50	126	176	353
Castilleja de Guzmán	2	0	14	1	4	1	26	29	92	143
Castilleja de la Cuesta	12	4	134	34	44	2	157	259	605	910
Castilleja del Campo	0	2	7	1	1	0	9	13	29	35
Castillo de las Guardas (El)	3	3	18	2	1	0	23	40	58	79
Cazalla de la Sierra	8	5	44	5	5	21	56	90	143	258
Constantina	6	6	31	3	10	6	64	104	165	261
Coria del Río	22	12	335	49	93	13	452	746	1.254	1.899
Coripe	4	0	3	1	5	0	11	21	27	40
Coronil (El)	5	7	44	2	10	3	42	53	150	158
Corrales (Los)	1	2	15	2	0	2	25	36	58	109
Cuervo de Sevilla (El)	46	70	102	20	18	4	143	203	393	571
Dos Hermanas	165	98	1.333	177	313	76	1.294	2.779	4.779	8.309
Écija	18	29	505	143	94	67	288	570	1.357	2.077
Espartinas	13	8	69	18	16	5	71	94	357	661
Estepa	9	6	65	50	10	4	57	126	234	417
Fuentes de Andalucía	11	8	44	5	6	0	34	61	151	243
Garrobo (El)	0	2	5	1	3	1	16	22	31	55
Gelves	6	4	76	19	11	2	76	132	329	510
Gerena	12	3	60	30	14	7	90	143	252	475
Gilena	1	1	16	3	6	0	20	15	68	66
Gines	4	3	68	11	16	4	61	124	331	587
Guadalcanal	2	2	15	3	8	0	21	34	67	107
Guillena	14	18	137	30	24	8	209	348	516	871
Herrera	5	3	32	12	5	6	40	73	112	230
Huévar del Aljarafe	6	4	27	8	4	1	35	58	109	160

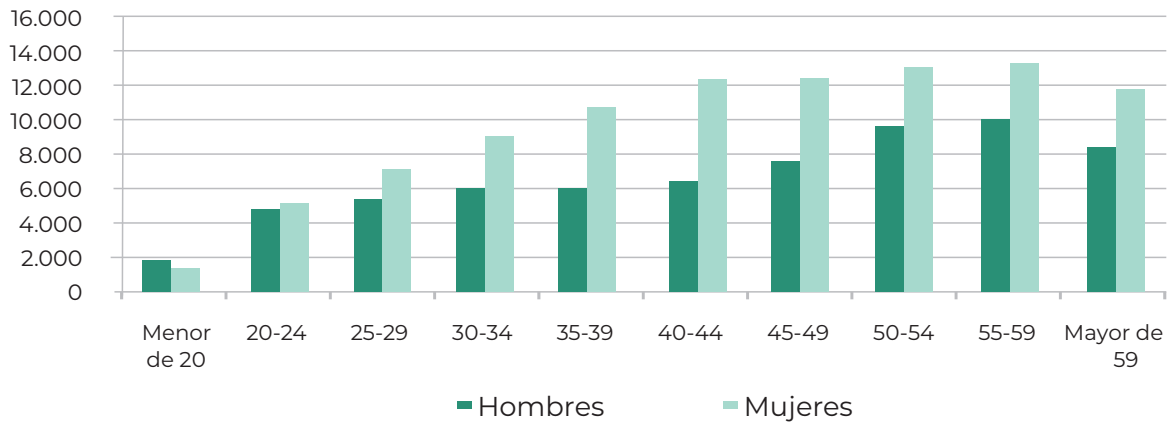
## 4.1.4. Paro registrado según grandes grupos profesionales y sexo. 2022 (diciembre)

Municipio	Trabajadores cualificados en el sector agrícola, ganadero, forestal y pesquero		Artesanos y trabajadores cualificados de las industrias manufactureras y la construcción		Operadores de instalaciones y maquinaria, y montadores		Ocupaciones elementales		Total	
	H	M	H	M	H	M	H	M	H	M
Isla Mayor	7	8	51	13	17	3	111	142	218	281
Lantejuela	0	1	53	4	11	1	50	49	135	130
Lebrija	126	131	261	28	59	2	284	459	1.007	1.393
Lora de Estepa	0	0	2	4	1	0	3	8	10	25
Lora del Río	40	27	127	6	25	2	185	273	530	657
Luisiana (La)	6	8	66	15	9	12	31	54	147	197
Madroño (El)	2	0	0	0	0	0	5	6	10	10
Mairena del Alcor	22	29	195	48	33	15	246	493	698	1.404
Mairena del Aljarafe	23	18	253	57	58	1	304	458	1.349	2.212
Marchena	10	8	157	39	41	19	220	362	620	1.023
Marinaleda	0	0	16	0	5	0	16	26	50	46
Martín de la Jara	0	0	20	2	0	0	15	18	47	62
Molares (Los)	4	3	39	3	9	1	47	70	130	176
Montellano	18	7	73	1	15	1	69	91	215	215
Morón de la Frontera	62	44	267	36	51	30	344	645	943	1.449
Navas de la Concepción (Las)	3	1	9	0	2	0	7	20	28	45
Olivares	27	9	96	21	20	4	143	257	373	613
Osuna	24	18	123	9	19	7	214	349	543	812
Palacios y Villafranca (Los)	77	33	527	51	80	4	528	787	1.584	1.981
Palmar de Troya (El)	3	5	32	0	8	1	27	29	84	87
Palomares del Río	3	5	63	8	7	3	53	84	243	402
Paradas	14	18	42	10	3	2	71	76	167	249
Pedraera	6	1	41	4	6	0	41	58	126	158
Pedroso (El)	3	1	18	12	5	6	19	72	70	150
Peñaflor	6	1	13	1	1	3	27	28	74	78
Pilas	22	17	102	30	27	7	220	263	475	626
Pruna	2	2	25	2	5	0	31	29	81	52
Puebla de Cazalla (La)	16	24	69	12	25	2	112	181	312	463
Puebla de los Infantes (La)	2	1	14	1	5	0	30	26	73	79
Puebla del Río (La)	11	8	172	19	25	5	191	359	514	792
Real de la Jara (El)	2	2	14	9	2	4	26	59	52	118
Rinconada (La)	81	96	336	79	96	7	428	822	1.358	2.456
Roda de Andalucía (La)	3	9	12	7	7	7	29	79	81	187
Ronquillo (El)	3	2	14	4	4	1	23	30	61	81
Rubio (El)	1	6	22	3	8	2	27	35	71	93
Salteras	0	4	43	4	14	3	57	109	180	303
San Juan de Aznalfarache	20	15	271	20	40	11	364	651	1.092	1.585
San Nicolás del Puerto	2	0	7	1	1	0	19	18	36	42
Sanlúcar la Mayor	23	21	111	35	22	6	183	294	510	828
Santiponce	6	6	77	31	22	10	127	201	326	560
Saucejo (El)	1	0	27	1	2	0	41	80	95	144
Sevilla	502	226	4.748	590	1.298	247	7.406	11.632	25.447	37.246
Tocina	15	10	57	2	15	3	73	127	234	313
Tomares	10	7	86	21	20	6	115	137	609	912
Umbrete	9	8	69	15	21	1	92	143	291	440
Utrera	65	64	548	124	132	38	707	1.400	2.073	3.853
Valencina de la Concepción	6	7	42	9	12	4	65	122	249	455
Villamanrique de la Condesa	5	8	31	1	5	0	50	77	104	143
Villanueva de San Juan	1	0	14	0	2	0	19	15	42	29
Villanueva del Ariscal	9	8	66	17	16	6	95	128	283	429
Villanueva del Río y Minas	13	10	55	8	17	6	85	158	207	313
Villaverde del Río	12	11	51	8	18	2	87	126	227	300
Viso del Alcor (El)	31	39	186	47	29	24	219	560	597	1.257
<b>Total</b>	<b>2.220</b>	<b>1.696</b>	<b>16.052</b>	<b>2.606</b>	<b>3.772</b>	<b>879</b>	<b>20.854</b>	<b>35.360</b>	<b>67.852</b>	<b>104.962</b>



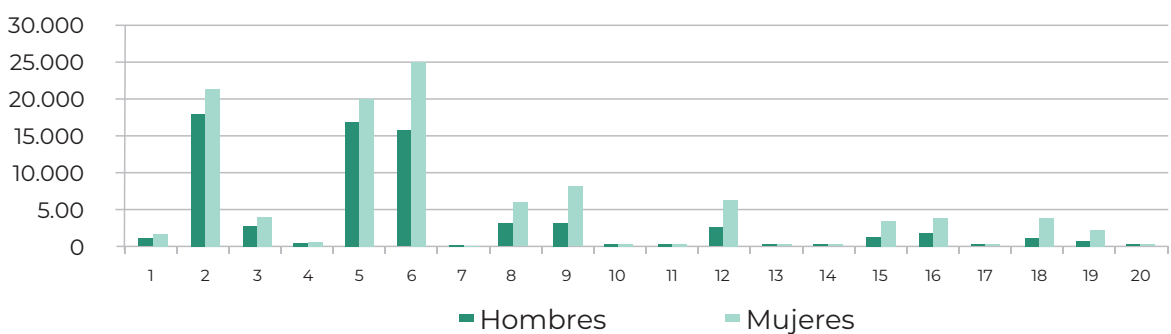
## MERCADO DE TRABAJO. Paro registrado 2022 (diciembre)

### 4.1.1. Paro registrado por grupos de edad y sexo



Edad	Hombres	Mujeres
Menor de 20	2.131	1.658
20-24	5.117	5.361
25-29	5.595	7.624
30-34	6.224	9.705
35-39	6.175	10.965
40-44	6.824	12.322
45-49	7.918	14.357
50-54	8.651	15.414
55-59	10.377	15.467
Mayor de 59	8.840	12.089
<b>Total</b>	<b>67.852</b>	<b>104.962</b>

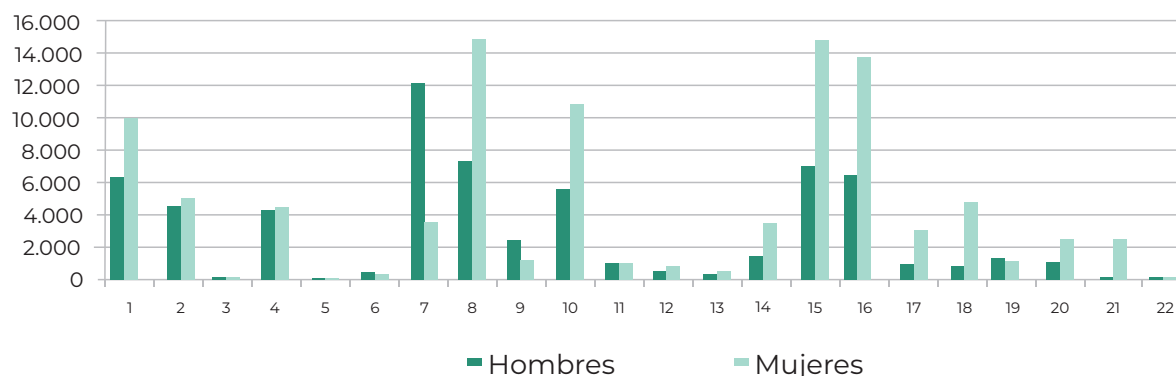
### 4.1.2. Paro registrado por nivel académico y sexo



Nivel de estudios	Hombres	Mujeres	Nivel de estudios	Hombres	Mujeres
1. Sin estudios	892	1.336	11. Enseñ. formac. e inserc. lab con titul est sec. 2ª etapa	37	57
2. Est. prim. incompletos	13.795	17.996	12. Enseñ. grado superior FP esp. y equiv.	3.245	7.328
3. Est. prim. completos	3.228	4.402	13. Tit. prop de univ. que precisan tit. bachiller	5	10
4. Enseñ. formac. e inserc lab sin tit. acad 1ª etapa	268	480	14. Enseñ. formac. e inserc. lab con FP grado sup.	20	45
5. 1ª etapa educ. sec. sin tit. grad. esc. o equiv.	17.441	20.669	15. Enseñ. Univ. 1º ciclo y equiv. o pers con tres cursos licenc.	1.057	3.402
6. 1ª etapa educ. sec. con tit. grad. esc. o equiv.	16.904	25.454	16. Enseñ. Univ. 1º y 2º ciclo	1.589	3.960
7. Enseñ. form. e inserc con tit est. sec. 1ª etapa	75	59	17. Est. oficiales de espec. profes.	16	42
8. Enseñ. bachillerato	3.956	6.767	18. Enseñanzas universitarias de grado	927	2.172
9. Enseñ. grad. med FP especif, art plást. diseño, y deport.	3.798	9.363	19. Enseñanzas universitarias de master	513	1.253
10. Enseñ. grad medio mús. y danza	37	72	20. Doctorado Universitario	49	95
			<b>Total</b>	<b>67.852</b>	<b>104.962</b>

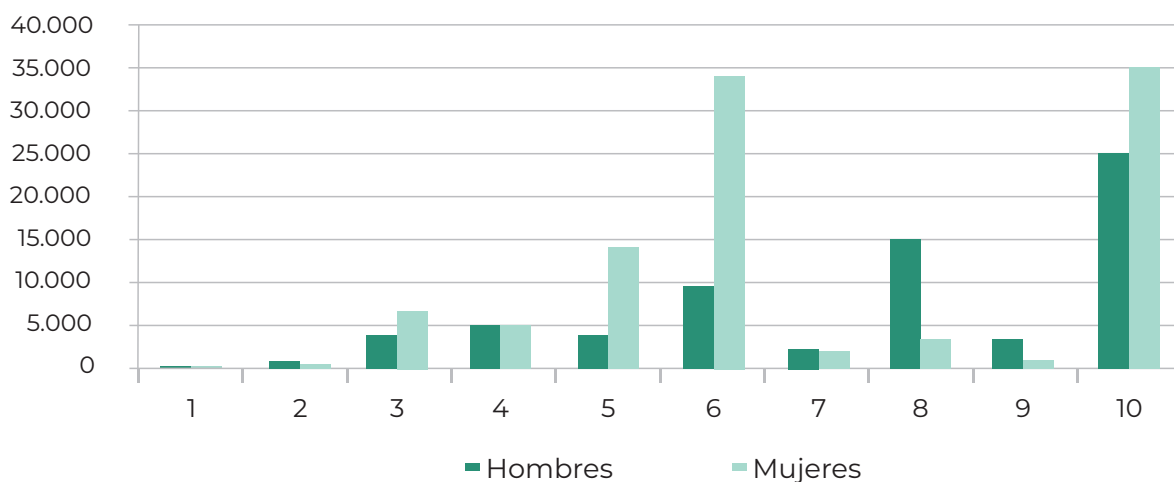


### 4.1.3. Paro registrado por actividad económica y sexo



Actividad económica	Hombres	Mujeres
1. Sin empleo anterior	6.622	12.232
2. Agricultura, ganadería, silvicultura y pesca	4.792	5.268
3. Industrias extractivas	50	24
4. Industria manufacturera	4.763	4.649
5. Suministro de energía eléctrica, gas, vapor aire acondicionado	54	35
6. Suministro de agua, activ. de saneamiento, gestión de residuos y descontaminación	400	359
7. Construcción	12.500	3.375
8. Comercio al por mayor y al por menor, reparación de vehículos de motor y motocicletas	7.364	14.956
9. Transporte y almacenamiento	2.703	1.315
10. Hostelería	5.747	10.975
11. Información y comunicaciones	1.224	1.237
12. Actividades financieras y de seguros	591	784
13. Actividades inmobiliarias	363	590
14. Actividades profesionales, científicas y técnicas	1.618	3.644
15. Activ admntvas y servicios auxiliares	7.693	15.030
16. Admon pública y defensa; seguridad social obligatoria	6.799	14.015
17. Educación	944	3.235
18. Actividades sanitarias y de servicios sociales	815	5.480
19. Actividades artísticas, recreativas y de entretenimiento	1.559	1.537
20. Otros servicios	1.044	2.892
21. Actividades de los hogares como empleadores de personal doméstico; actividades de los hogares como productores de bienes y servicios para uso propio	199	3.299
22. Actividades de organizaciones y organismos extraterritoriales	8	31
<b>Total</b>	<b>67.852</b>	<b>104.962</b>

#### 4.1.4. Paro registrado por grandes grupos profesionales y sexo



Grupos profesionales	Hombres	Mujeres
1. Ocupaciones militares	55	21
2. Directores y gerentes	547	199
3. Tcos. y prof. científicos e intelectuales	4.106	8.133
4. Tcos., profes. de apoyo	6.086	6.091
5. Empleados contables, administrativos y otros empleados de oficina	4.193	14.974
6. Trabaj serv. de restaur., pers., protec. y vendedores	9.967	35.003
7. Trabajadores cualificados en el sector agr., ganad., forestal y pesq.	2.220	1.696
8. Artes. y trabaj cualif. de ind manufac y constr.	16.052	2.606
9. Operadores de inst. y maquinaria, y mont.	3.772	879
10. Ocupaciones elementales	20.854	35.360
	<b>67.852</b>	<b>104.962</b>

## 4.2. PARO REGISTRADO POR MESES

### 4.2.1. Paro registrado por meses. 2022

#### NOTAS:

En este apartado se recogen los datos de **paro registrado total** para cada mes del año considerado.

#### FUENTES:

4.2.1. Servicio Estatal Público de Empleo. Ministerio de Trabajo y Economía Social Servicio Andaluz de Empleo. Consejería de Empleo, Empresa y Trabajo Autónomo. Junta de Andalucía

## 4.2.1. Paro registrado por meses. 2022

Municipio	Ene.	Feb.	Mar.	Abr.	May.	Jun.
Aguadulce	133	148	158	160	160	158
Alanís	126	129	126	129	130	129
Albaida del Aljarafe	313	305	318	305	306	309
Alcalá de Guadaíra	8.310	8.450	8.615	8.307	8.067	8.121
Alcalá del Río	1.106	1.123	1.085	1.043	1.000	1.035
Alcolea del Río	225	230	219	214	188	222
Algaba (La)	1.982	1.969	1.984	1.917	1.892	1.939
Algámitas	118	104	111	105	95	95
Almadén de la Plata	135	130	125	126	125	118
Almensilla	589	572	584	573	560	565
Arahal	1.305	1.306	1.342	1.238	1.121	1.191
Aznalcázar	434	444	452	425	396	405
Aznalcóllar	744	706	727	639	650	731
Badolatosa	156	160	171	164	166	174
Benacazón	683	695	702	653	640	654
Bollullos de la Mitación	934	951	928	905	897	907
Bormujos	1.885	1.887	1.897	1.880	1.803	1.836
Brenes	909	908	894	807	806	934
Burguillos	691	705	680	650	625	670
Cabezas de San Juan (Las)	1.963	1.914	1.983	1.818	1.785	1.766
Camas	3.637	3.671	3.636	3.554	3.473	3.497
Campana (La)	299	302	308	276	259	282
Cantillana	905	938	942	860	848	922
Cañada Rosal	194	188	212	180	197	200
Carmona	2.714	2.740	2.788	2.620	2.595	2.595
Carrión de los Céspedes	216	223	212	197	194	194
Casariche	376	387	383	358	368	374
Castilblanco de los Arroyos	610	609	610	585	553	563
Castilleja de Guzmán	258	254	256	250	236	238
Castilleja de la Cuesta	1.678	1.690	1.696	1.631	1.612	1.615
Castilleja del Campo	58	63	59	58	54	58
Castillo de las Guardas (El)	168	151	148	149	140	139
Cazalla de la Sierra	450	453	463	447	434	433
Constantina	490	507	501	489	454	481
Coria del Río	3.484	3.415	3.421	3.220	3.191	3.260
Coripe	105	105	97	90	79	78
Coronil (El)	341	351	377	332	324	334
Corrales (Los)	228	232	227	216	209	207
Cuervo de Sevilla (El)	1.039	1.049	1.067	948	935	968
Dos Hermanas	14.039	14.175	14.346	13.857	13.560	13.634
Écija	3.830	3.865	3.858	3.735	3.588	3.724
Espartinas	1.119	1.105	1.095	1.056	1.037	1.058
Estepa	1.188	1.240	1.228	1.182	1.150	1.159
Fuentes de Andalucía	441	433	445	413	389	412
Garrobo (El)	89	90	97	86	84	88
Gelves	927	890	874	835	828	841
Gerena	847	857	828	798	789	793
Gilena	210	201	213	205	197	179
Gines	1.012	1.011	1.011	985	987	957
Guadalcanal	193	202	202	197	200	200
Guillena	1.569	1.589	1.580	1.494	1.495	1.509
Herrera	409	429	463	416	388	400
Huévar del Aljarafe	268	278	282	268	255	261

## 4.2.1. Paro registrado por meses. 2022

Municipio	Ene.	Feb.	Mar.	Abr.	May.	Jun.
Isla Mayor	615	601	579	525	471	569
Lantejuela	257	280	279	271	276	294
Lebrija	2.790	2.832	2.856	2.535	2.471	2.581
Lora de Estepa	58	67	64	59	54	59
Lora del Río	1.324	1.312	1.357	1.307	1.279	1.410
Luisiana (La)	363	352	364	333	340	347
Madroño (El)	23	23	21	22	20	22
Mairena del Alcor	2.337	2.379	2.365	2.281	2.202	2.216
Mairena del Aljarafe	3.898	3.888	3.842	3.733	3.639	3.665
Marchena	1.707	1.775	1.814	1.747	1.671	1.689
Marinaleda	127	134	145	139	128	140
Martín de la Jara	169	170	173	169	142	142
Molares (Los)	383	375	364	338	336	349
Montellano	537	524	542	492	481	501
Morón de la Frontera	2.781	2.811	2.999	2.725	2.625	2.680
Navas de la Concepción (Las)	93	95	104	99	103	95
Olivares	1.042	1.025	1.081	1.026	1.003	1.036
Osuna	1.569	1.660	1.682	1.669	1.601	1.646
Palacios y Villafranca (Los)	3.912	3.876	4.085	3.785	3.645	3.681
Palmar de Troya (El)	212	211	222	175	185	199
Palomares del Río	628	618	640	636	635	620
Paradas	442	455	473	425	408	426
Pedrera	381	395	403	377	344	356
Pedroso (El)	249	241	257	246	223	217
Peñaflor	165	167	175	146	163	170
Pilas	1.143	1.107	1.121	1.107	1.066	1.164
Pruna	187	186	172	164	154	149
Puebla de Cazalla (La)	906	923	975	922	872	886
Puebla de los Infantes (La)	182	180	171	169	161	165
Puebla del Río (La)	1.468	1.445	1.465	1.355	1.387	1.464
Real de la Jara (El)	187	190	194	186	173	165
Rinconada (La)	4.284	4.210	4.117	3.917	3.842	4.022
Roda de Andalucía (La)	333	352	356	323	302	299
Ronquillo (El)	147	158	151	140	131	137
Rubio (El)	221	235	244	243	233	240
Salteras	541	509	511	475	469	483
San Juan de Aznalfarache	2.820	2.844	2.900	2.775	2.713	2.735
San Nicolás del Puerto	73	78	77	81	79	71
Sanlúcar la Mayor	1.513	1.499	1.501	1.430	1.395	1.417
Santiponce	984	975	957	926	916	922
Saucejo (El)	280	296	309	291	289	295
Sevilla	67.714	67.720	67.773	65.681	64.591	65.059
Tocina	599	593	559	531	546	599
Tomares	1.627	1.619	1.601	1.533	1.536	1.574
Umbrete	811	813	813	779	741	774
Utrera	6.478	6.399	6.434	6.204	6.095	6.152
Valencina de la Concepción	775	786	791	746	725	751
Villamanrique de la Condesa	278	268	245	219	220	263
Villanueva de San Juan	83	90	83	72	63	68
Villanueva del Ariscal	796	801	788	757	765	766
Villanueva del Río y Minas	556	547	568	542	539	567
Villaverde del Río	634	636	635	568	548	594
Viso del Alcor (El)	1.965	1.969	1.999	1.914	1.888	1.895
<b>Total</b>	<b>189.779</b>	<b>190.223</b>	<b>191.422</b>	<b>183.355</b>	<b>179.398</b>	<b>182.398</b>

## 4.2.1. Paro registrado por meses. 2022

Municipio	Jul.	Ago.	Sep.	Oct.	Nov.	Dic.
Aguadulce	154	162	139	125	125	122
Alanís	124	115	133	129	128	120
Albaida del Aljarafe	294	314	306	304	304	300
Alcalá de Guadaíra	8.139	8.233	8.226	8.244	7.908	7.716
Alcalá del Río	1.091	1.121	1.091	1.090	1.076	1.043
Alcolea del Río	249	276	243	212	211	207
Algaba (La)	1.969	2.026	1.925	1.881	1.846	1.825
Algámitas	97	95	101	101	104	96
Almadén de la Plata	135	139	123	130	118	124
Almensilla	540	563	559	547	528	526
Arahal	1.216	1.264	1.136	1.142	1.152	1.169
Aznalcázar	410	440	454	461	442	430
Aznalcóllar	686	696	679	667	650	628
Badolatosa	186	193	166	141	133	130
Benacazón	676	669	642	648	647	616
Bollullos de la Mitación	897	934	935	921	880	873
Bormujos	1.867	1.883	1.882	1.780	1.737	1.714
Brenes	985	1.008	1.000	931	912	854
Burguillos	686	695	670	664	638	635
Cabezas de San Juan (Las)	1.758	1.742	1.753	1.722	1.701	1.704
Camas	3.512	3.499	3.480	3.404	3.369	3.291
Campana (La)	278	293	266	249	241	249
Cantillana	973	1.008	956	904	888	857
Cañada Rosal	214	235	232	210	183	180
Carmona	2.626	2.630	2.681	2.568	2.540	2.443
Carrión de los Céspedes	204	214	220	218	203	201
Casariche	390	389	335	317	309	299
Castilblanco de los Arroyos	580	596	600	564	539	529
Castilleja de Guzmán	259	255	253	242	246	235
Castilleja de la Cuesta	1.620	1.648	1.621	1.613	1.557	1.515
Castilleja del Campo	58	60	57	52	64	64
Castillo de las Guardas (El)	140	138	134	131	134	137
Cazalla de la Sierra	454	449	462	438	406	401
Constantina	484	537	506	459	430	426
Coria del Río	3.306	3.389	3.376	3.329	3.240	3.153
Coripe	74	76	72	67	68	67
Coronil (El)	322	349	318	313	312	308
Corrales (Los)	192	208	200	183	169	167
Cuervo de Sevilla (El)	993	972	1.002	972	959	964
Dos Hermanas	13.496	13.700	13.715	13.622	13.397	13.088
Écija	3.788	3.919	3.881	3.738	3.659	3.434
Espartinas	1.083	1.098	1.097	1.103	1.056	1.018
Estepa	1.116	908	742	697	637	651
Fuentes de Andalucía	471	499	475	455	407	394
Garrobo (El)	95	92	88	83	83	86
Gelves	856	877	863	841	842	839
Gerena	787	789	782	769	768	727
Gilena	197	202	170	141	129	134
Gines	958	997	989	965	927	918
Guadalcanal	181	181	202	185	179	174
Guillena	1.526	1.513	1.470	1.390	1.379	1.387
Herrera	420	436	369	351	336	342
Huévar del Aljarafe	254	281	287	283	280	269

## 4.2.1. Paro registrado por meses. 2022

Municipio	Jul.	Ago.	Sep.	Oct.	Nov.	Dic.
Isla Mayor	515	541	484	486	506	499
Lantejuela	299	319	287	273	265	265
Lebrija	2.516	2.532	2.511	2.514	2.465	2.400
Lora de Estepa	50	56	48	44	40	35
Lora del Río	1.580	1.658	1.499	1.312	1.237	1.187
Luisiana (La)	366	380	337	330	341	344
Madroño (El)	19	21	20	20	20	20
Mairena del Alcor	2.208	2.234	2.263	2.204	2.188	2.102
Mairena del Aljarafe	3.737	3.776	3.714	3.655	3.594	3.561
Marchena	1.702	1.806	1.744	1.783	1.691	1.643
Marinaleda	141	138	108	109	105	96
Martín de la Jara	139	145	126	127	118	109
Molares (Los)	363	363	344	326	313	306
Montellano	503	509	460	446	434	430
Morón de la Frontera	2.696	2.711	2.594	2.519	2.500	2.392
Navas de la Concepción (Las)	94	104	102	83	84	73
Olivares	1.045	1.071	1.049	1.032	1.050	986
Osuna	1.649	1.629	1.521	1.495	1.414	1.355
Palacios y Villafranca (Los)	3.706	3.834	3.800	3.691	3.653	3.565
Palmar de Troya (El)	199	195	175	167	171	171
Palomares del Río	629	626	617	637	662	645
Paradas	445	481	410	422	418	416
Pedraza	340	376	351	320	295	284
Pedroso (El)	228	237	233	225	220	220
Peñaflor	209	222	208	179	162	152
Pilas	1.262	1.316	1.162	1.114	1.111	1.101
Pruna	156	157	155	162	139	133
Puebla de Cazalla (La)	884	922	871	837	798	775
Puebla de los Infantes (La)	172	182	160	150	150	152
Puebla del Río (La)	1.438	1.445	1.426	1.375	1.339	1.306
Real de la Jara (El)	170	198	190	166	181	170
Rinconada (La)	4.033	4.172	4.152	4.073	3.872	3.814
Roda de Andalucía (La)	313	326	310	265	262	268
Ronquillo (El)	142	131	143	144	139	142
Rubio (El)	221	220	187	180	173	164
Salteras	489	492	484	468	476	483
San Juan de Aznalfarache	2.746	2.775	2.761	2.757	2.738	2.677
San Nicolás del Puerto	63	69	70	75	78	78
Sanlúcar la Mayor	1.453	1.452	1.430	1.399	1.363	1.338
Santiponce	903	939	944	923	900	886
Saucejo (El)	307	325	304	281	249	239
Sevilla	65.454	66.466	66.166	65.514	64.644	62.693
Tocina	605	604	617	583	572	547
Tomares	1.620	1.639	1.594	1.557	1.522	1.521
Umbrete	787	815	780	761	738	731
Utrera	6.177	6.282	6.201	6.062	5.998	5.926
Valencina de la Concepción	730	755	741	739	727	704
Villamanrique de la Condesa	279	278	266	276	263	247
Villanueva de San Juan	63	66	62	63	66	71
Villanueva del Ariscal	777	787	758	738	733	712
Villanueva del Río y Minas	576	607	579	554	540	520
Villaverde del Río	606	610	616	584	567	527
Viso del Alcor (El)	1.884	1.941	1.893	1.874	1.828	1.854
<b>Total</b>	<b>183.754</b>	<b>186.940</b>	<b>184.091</b>	<b>180.769</b>	<b>177.288</b>	<b>172.814</b>

## 4.3. EVOLUCIÓN DEL PARO REGISTRADO

### 4.3.1. Evolución del paro registrado. 2016-2022

#### NOTAS:

Para la **evolución del paro registrado** se toman los valores publicados por el Servicio Público de Empleo a diciembre de cada año.

#### FUENTES:

4.3.1. Servicio Estatal Público de Empleo. Ministerio de Trabajo y Economía Social Servicio Andaluz de Empleo. Consejería de Empleo, Empresa y Trabajo Autónomo. Junta de Andalucía



## 4.3.1. Evolución del paro registrado. 2016-2022

Municipio	2016	2017	2018	2019	2020	2021	2022
Aguadulce	142	131	104	112	119	119	122
Alanís	148	128	140	150	168	123	120
Albaida del Aljarafe	356	348	340	337	387	312	300
Alcalá de Guadaíra	9.895	9.159	8.757	8.328	9.636	8.111	7.716
Alcalá del Río	1.196	1.119	1.107	1.010	1.281	1.069	1.043
Alcolea del Río	183	192	207	208	250	214	207
Algaba (La)	2.222	2.026	1.999	1.919	2.300	1.972	1.825
Algámitas	92	94	80	105	122	98	96
Almadén de la Plata	181	167	160	133	172	144	124
Almensilla	635	608	602	589	722	577	526
Arahal	1.696	1.476	1.274	1.382	1.596	1.312	1.169
Aznalcázar	392	373	427	390	535	433	430
Aznalcóllar	879	828	786	796	863	752	628
Badolatosa	131	122	111	144	180	158	130
Benacazón	740	699	685	646	792	663	616
Bollullos de la Mitación	1.129	1.094	934	936	1.149	879	873
Bormujos	2.109	2.034	1.934	1.832	2.326	1.869	1.714
Brenes	1.029	952	893	859	1.138	886	854
Burguillos	700	679	655	674	866	702	635
Cabezas de San Juan (Las)	2.400	2.173	1.955	2.050	2.457	2.027	1.704
Camas	4.075	3.851	3.643	3.568	4.304	3.506	3.291
Campana (La)	276	280	246	232	330	275	249
Cantillana	986	982	905	904	1.054	933	857
Cañada Rosal	239	207	175	221	246	213	180
Carmona	3.345	3.084	2.853	2.790	3.218	2.639	2.443
Carrión de los Céspedes	226	224	224	218	247	213	201
Casariche	326	330	282	340	392	345	299
Castilblanco de los Arroyos	617	582	577	556	661	592	529
Castilleja de Guzmán	256	249	229	226	281	258	235
Castilleja de la Cuesta	2.071	1.848	1.781	1.729	2.071	1.660	1.515
Castilleja del Campo	57	66	58	59	60	57	64
Castillo de las Guardas (El)	212	187	169	159	184	158	137
Cazalla de la Sierra	477	409	426	424	513	435	401
Constantina	572	525	488	509	565	491	426
Coria del Río	3.815	3.558	3.469	3.381	3.992	3.329	3.153
Coripe	81	74	64	80	86	101	67
Coronil (El)	396	345	332	364	375	330	308
Corrales (Los)	194	200	162	186	208	181	167
Cuervo de Sevilla (El)	1.197	1.077	1.049	1.057	1.256	1.067	964
Dos Hermanas	16.301	15.348	14.452	14.173	16.669	13.723	13.088
Écija	4.601	4.175	3.924	3.855	4.411	3.637	3.434
Espartinas	1.118	1.171	1.056	1.069	1.374	1.067	1.018
Estepa	1.004	907	924	882	1.089	980	651
Fuentes de Andalucía	483	471	402	437	454	429	394
Garrobo (El)	107	96	85	88	101	81	86
Gelves	985	949	858	852	1.119	912	839
Gerena	968	871	855	861	993	838	727
Gilena	139	153	142	162	172	173	134
Gines	1.235	1.141	1.071	1.090	1.316	999	918
Guadalcanal	205	183	193	185	210	179	174
Guillena	1.645	1.507	1.540	1.513	1.820	1.523	1.387
Herrera	362	357	316	348	417	355	342
Huévar del Aljarafe	282	252	271	274	294	261	269

## 4.3.1. Evolución del paro registrado. 2016-2022

Municipio	2016	2017	2018	2019	2020	2021	2022
Isla Mayor	652	592	552	586	742	679	499
Lantejuela	341	301	273	300	317	252	265
Lebrija	3.312	3.001	2.943	2.917	3.352	2.792	2.400
Lora de Estepa	49	49	41	57	72	64	35
Lora del Río	1.482	1.424	1.336	1.289	1.517	1.365	1.187
Luisiana (La)	416	374	398	363	423	365	344
Madroño (El)	19	23	27	23	23	21	20
Mairena del Alcor	2.769	2.508	2.433	2.358	2.770	2.281	2.102
Mairena del Aljarafe	4.378	4.130	3.902	3.849	4.825	3.827	3.561
Marchena	2.065	1.828	1.646	1.652	2.003	1.639	1.643
Marinaleda	83	75	93	95	110	102	96
Martín de la Jara	156	165	125	117	158	131	109
Molares (Los)	425	362	364	373	453	385	306
Montellano	638	544	506	547	603	521	430
Morón de la Frontera	3.245	2.998	2.763	2.721	3.253	2.780	2.392
Navas de la Concepción (Las)	99	86	78	72	103	88	73
Olivares	1.202	1.078	1.045	1.058	1.269	1.03	986
Osuna	1.594	1.443	1.435	1.429	1.669	51.450	1.355
Palacios y Villafranca (Los)	4.614	4.222	4.047	3.943	4.853	3.900	3.565
Palmar de Troya (El)	-	-	-	-	267	212	171
Palomares del Río	700	652	634	639	786	616	645
Paradas	473	449	400	446	535	449	416
Pedraza	344	312	280	309	341	309	284
Pedroso (El)	276	239	259	226	275	238	220
Peñaflor	193	181	166	169	190	172	152
Pilas	1.190	1.162	1.128	1.179	1.392	1.207	1.101
Pruna	176	151	143	158	171	154	133
Puebla de Cazalla (La)	1.050	943	906	910	1.064	884	775
Puebla de los Infantes (La)	150	140	139	159	196	178	152
Puebla del Río (La)	1.654	1.521	1.481	1.514	1.769	1.465	1.306
Real de la Jara (El)	206	173	189	196	209	187	170
Rinconada (La)	4.964	4.456	4.332	4.363	5.062	4.146	3.814
Roda de Andalucía (La)	275	251	220	249	314	298	268
Ronquillo (El)	161	144	155	147	162	148	142
Rubio (El)	223	187	176	187	236	182	164
Salteras	634	585	542	532	608	516	483
San Juan de Aznalfarache	3.071	2.905	2.816	2.720	3.367	2.720	2.677
San Nicolás del Puerto	74	63	78	69	74	70	78
Sanlúcar la Mayor	1.650	1.563	1.489	1.487	1.728	1.492	1.338
Santiponce	1.163	1.113	1.031	995	1.218	956	886
Saucejo (El)	294	270	276	259	321	254	239
Sevilla	77.627	72.679	68.434	66.992	82.188	65.987	62.693
Tocina	660	632	563	588	715	593	547
Tomares	1.907	1.800	1.690	1.615	2.046	1.598	1.521
Umbrete	903	851	785	801	987	794	731
Utrera	7.456	7.183	6.850	6.718	7.615	6.418	5.926
Valencina de la Concepción	892	832	789	737	939	746	704
Villamanrique de la Condesa	307	297	315	323	348	320	247
Villanueva de San Juan	95	101	78	79	77	72	71
Villanueva del Ariscal	836	802	748	728	948	785	712
Villanueva del Río y Minas	529	494	508	501	622	544	520
Villaverde del Río	652	582	591	637	713	634	527
Viso del Alcor (El)	2.463	2.222	2.073	2.015	2.317	1.923	1.854
<b>Total</b>	<b>215.895</b>	<b>201.199</b>	<b>190.642</b>	<b>187.788</b>	<b>225.856</b>	<b>185.304</b>	<b>172.814</b>

## 4.4. CONTRATACIONES 2022

- 4.4.1. Contrataciones por grupos de edad y sexo. 2022
- 4.4.2. Contrataciones por nivel de estudios y sexo. 2022
- 4.4.3. Contrataciones por actividad económica y sexo. 2022
- 4.4.4. Contrataciones por duración del contrato y sexo. 2022

### NOTAS:

Los empresarios están obligados a comunicar a la Oficina Pública de Empleo el contenido de los contratos de trabajo celebrados o las prórrogas de estos, deban o no formalizarse por escrito, en los diez días siguientes a su concertación.

La Estadística de contratos se obtiene de la información contenida en la base de datos corporativa de los Servicios Públicos de Empleo alimentada por las Oficinas de Empleo donde se formalizan los registros de los contratos y sus prórrogas, así como los efectuados por las propias empresas a través de internet. En cada mes se contabilizan los contratos introducidos en la base de datos durante ese período de

tiempo con independencia de cuándo fue presentado el contrato, por lo que, en un mes determinado, pueden incluirse contratos registrados con anterioridad y que, por causas técnicas o de otra índole, no pudieron ser incluidos en su día en la base de datos.

La información contabiliza los contratos iniciales, las conversiones en indefinidos y prórrogas de contratos, y se muestran desagregados por sexo, edad, nivel de estudios, sector económico y duración del contrato.

Los datos del apartado Contratos por actividad económica y sexo se presentan según la Clasificación Nacional de Actividades Económicas (CNAE-09).

### FUENTES:

- 4.4.1. Servicio Estatal Público de Empleo. Ministerio de Trabajo y Economía Social  
Servicio Andaluz de Empleo. Consejería de Empleo, Empresa y Trabajo Autónomo. Junta de Andalucía
- 4.4.2. Servicio Estatal Público de Empleo. Ministerio de Trabajo y Economía Social  
Servicio Andaluz de Empleo. Consejería de Empleo, Empresa y Trabajo Autónomo. Junta de Andalucía
- 4.4.3. Servicio Estatal Público de Empleo. Ministerio de Trabajo y Economía Social  
Servicio Andaluz de Empleo. Consejería de Empleo, Empresa y Trabajo Autónomo. Junta de Andalucía
- 4.4.4. Servicio Estatal Público de Empleo. Ministerio de Trabajo y Economía Social  
Servicio Andaluz de Empleo. Consejería de Empleo, Empresa y Trabajo Autónomo. Junta de Andalucía

## 4.4.1. Contrataciones según grupos de edad y sexo. 2022

Municipio	Menor de 20 años		Entre 20 y 24		Entre 25 y 29		Entre 30 y 34		Entre 35 y 39		Entre 40 y 44	
	H	M	H	M	H	M	H	M	H	M	H	M
Aguadulce	113	51	288	175	327	150	334	151	206	170	196	177
Alanís	37	2	84	29	110	64	106	50	89	43	71	38
Albaida del Aljarafe	17	6	43	40	55	27	41	23	40	21	54	31
Alcalá de Guadaíra	748	425	3.011	2.018	3.073	2.105	2.713	1.554	2.384	1.378	2.585	1.348
Alcalá del Río	136	80	513	254	524	300	551	362	534	411	429	468
Alcolea del Río	93	146	360	443	380	572	415	443	345	365	307	327
Algaba (La)	75	22	269	127	296	146	285	157	307	140	337	163
Algámitas	24	38	90	69	86	54	78	133	108	103	98	103
Almadén de la Plata	28	8	78	94	75	76	78	59	43	75	31	56
Almensilla	19	21	67	41	47	53	54	43	48	32	50	47
Arahal	221	83	683	480	830	521	693	547	759	490	768	588
Aznalcázar	174	37	330	180	283	230	325	272	266	251	319	262
Aznalcóllar	53	21	166	70	141	111	169	84	181	79	138	94
Badolatosa	34	14	104	94	165	98	127	121	120	124	173	153
Benacazón	60	27	129	61	155	88	110	71	116	83	144	93
Bollullos de la Mitación	158	94	547	377	623	554	564	427	438	376	460	375
Bormujos	216	133	573	593	489	562	426	353	333	312	386	299
Brenes	409	124	1.155	433	1.223	539	1.270	640	1.240	610	1.114	566
Burguillos	35	34	238	128	194	201	170	151	117	153	145	140
Cabezas de San Juan (Las)	210	110	748	414	710	488	788	450	768	735	823	527
Camas	140	75	648	470	750	685	586	505	459	359	554	351
Campana (La)	65	89	175	268	169	138	157	185	151	122	146	159
Cantillana	160	63	576	224	602	341	517	390	564	432	554	453
Cañada Rosal	19	44	106	94	105	147	53	111	74	140	92	164
Carmona	428	243	1.652	1.129	1.075	1.006	1.239	630	1.011	726	1.060	622
Carrión de los Céspedes	12	7	45	30	45	30	41	46	26	31	29	63
Casariche	77	30	175	127	250	119	238	169	245	200	217	204
Castilblanco de los Arroyos	23	9	100	77	100	106	116	70	115	72	100	103
Castilleja de Guzmán	4	6	10	4	5	11	8	8	10	1	3	15
Castilleja de la Cuesta	128	107	359	482	239	483	175	355	121	218	150	220
Castilleja del Campo	11	2	23	13	24	30	22	23	24	16	37	37
Castillo de las Guardas (El)	6	33	32	38	46	44	39	52	11	33	14	19
Cazalla de la Sierra	45	11	138	86	179	79	212	132	133	75	152	100
Constantina	99	23	191	66	219	103	260	118	192	109	239	127
Coria del Río	187	123	605	397	398	350	412	306	317	255	357	218
Coripe	6	0	23	17	32	16	27	23	21	15	18	37
Coronil (El)	38	10	138	68	146	136	125	172	103	176	108	155
Corrales (Los)	28	11	95	60	132	67	144	87	105	109	109	71
Cuervo de Sevilla (El)	56	23	159	149	152	172	218	175	188	133	222	185
Dos Hermanas	1.044	602	3.683	3.102	4.066	3.411	3.736	2.708	3.353	2.159	3.475	2.235
Écija	778	382	1.937	1.373	1.995	1.784	1.931	1.514	1.693	1.352	1.720	1.383
Espartinas	167	99	444	334	356	315	286	271	285	185	211	260
Estepa	276	74	809	438	889	558	803	593	613	516	646	554
Fuentes de Andalucía	60	21	216	111	217	153	215	167	214	189	170	201
Garrobo (El)	1	1	11	5	3	5	5	7	2	6	12	5
Gelves	49	25	237	95	195	172	238	206	186	161	176	149
Gerena	192	89	206	233	209	181	162	86	164	87	171	111
Gilena	28	7	123	51	150	51	134	89	124	88	112	97
Gines	125	69	282	257	366	327	367	245	360	240	388	236
Guadalcanal	23	4	51	56	85	48	135	63	97	74	66	97
Guillena	108	28	352	176	282	197	303	146	285	179	267	144
Herrera	130	31	383	124	386	210	463	154	351	163	323	180
Huévar del Aljarafe	45	16	488	186	594	216	524	234	358	170	296	138

## 4.4.1. Contrataciones según grupos de edad y sexo. 2022

Municipio	Menor de 20 años		Entre 20 y 24		Entre 25 y 29		Entre 30 y 34		Entre 35 y 39		Entre 40 y 44	
	H	M	H	M	H	M	H	M	H	M	H	M
Isla Mayor	37	27	122	99	111	148	149	182	153	186	149	142
Lantejuela	41	13	134	83	137	114	143	103	95	78	99	134
Lebrija	516	132	1.350	857	1.188	957	1.098	893	1.204	908	1.149	1.009
Lora de Estepa	6	2	46	21	36	35	55	22	50	23	48	38
Lora del Río	214	100	643	408	678	483	926	650	872	663	850	811
Luisiana (La)	44	9	144	76	170	69	177	100	153	111	138	88
Madroño (El)	2	0	5	2	0	7	0	3	3	5	1	0
Mairena del Alcor	177	86	489	311	447	379	445	314	376	265	447	365
Mairena del Aljarafe	335	270	1.640	1.393	1.553	1.533	1.215	1.198	1.200	1.114	1.363	1.211
Marchena	341	119	1.030	505	876	581	845	461	730	437	761	477
Marinaleda	34	16	99	51	150	91	148	93	134	97	124	55
Martín de la Jara	30	6	93	57	116	119	173	123	127	104	153	114
Molares (Los)	27	13	130	58	105	60	142	46	118	80	116	79
Montellano	32	23	162	153	175	150	185	203	154	165	160	166
Morón de la Frontera	280	59	822	358	934	580	821	484	765	508	834	545
Navas de la Concepción (Las)	29	4	92	34	71	47	70	84	72	96	62	67
Olivares	39	19	163	232	161	180	135	114	103	87	143	140
Osuna	280	113	790	670	833	829	809	597	616	456	577	459
Palacios y Villafranca (Los)	703	376	1.316	897	938	864	895	896	761	1.128	974	1.122
Palmar de Troya (El)	0	0	5	3	11	10	13	24	16	16	10	25
Palomares del Río	24	19	83	86	130	93	231	68	83	61	178	79
Paradas	65	7	176	80	190	124	159	103	180	140	193	190
Pedraera	47	19	160	81	135	126	156	146	234	157	147	211
Pedroso (El)	46	14	100	31	121	40	116	44	91	60	116	58
Peñaflor	55	15	237	89	245	108	289	139	232	103	163	170
Pilas	142	57	457	296	395	301	374	297	344	266	413	393
Pruna	26	8	107	40	85	80	88	70	81	72	58	87
Puebla de Cazalla (La)	122	42	286	168	342	175	325	243	338	259	411	328
Puebla de los Infantes (La)	14	18	90	44	83	89	133	147	102	119	121	160
Puebla del Río (La)	84	14	212	73	146	112	156	72	126	78	176	107
Real de la Jara (El)	30	3	31	42	40	29	37	42	34	35	36	26
Rinconada (La)	431	219	1.651	1.159	1.689	1.300	1.678	1.172	1.430	1.299	1.537	1.467
Roda de Andalucía (La)	102	28	324	209	390	145	388	250	261	185	244	224
Ronquillo (El)	8	1	43	28	47	15	32	16	38	21	43	23
Rubio (El)	51	27	132	69	155	102	177	93	177	102	155	114
Salteras	185	148	700	640	452	403	403	222	345	133	277	183
San Juan de Aznalfarache	89	55	344	341	306	423	272	411	198	260	233	329
San Nicolás del Puerto	18	0	27	13	26	12	34	16	21	13	17	17
Sanlúcar la Mayor	109	66	353	241	352	330	274	248	273	242	285	256
Santiponce	91	64	207	171	187	170	160	138	166	171	201	165
Saucejo (El)	47	9	181	95	273	145	222	124	173	144	154	197
Sevilla	7.630	5.907	33.112	30.987	32.049	31.734	25.566	23.273	21.337	19.391	21.480	18.985
Tocina	75	29	332	295	273	219	230	259	211	234	263	232
Tomares	113	104	657	564	696	537	410	382	416	374	429	365
Umbrete	56	30	187	81	142	74	166	79	158	76	223	121
Utrera	397	202	1.196	961	1.202	1.095	1.177	1.065	1.044	1.027	1.224	1.100
Valencina de la Concepción	115	68	322	297	307	105	230	90	184	73	203	89
Villamanrique de la Condesa	61	31	190	116	140	93	173	107	195	135	201	179
Villanueva de San Juan	5	1	26	7	6	34	8	8	19	10	15	15
Villanueva del Ariscal	32	33	68	91	67	53	66	53	80	54	89	49
Villanueva del Río y Minas	69	25	261	96	297	140	251	119	229	100	185	110
Villaverde del Río	475	86	1.512	421	1.375	475	1.620	611	1.770	594	1.958	607
Viso del Alcor (El)	160	75	483	350	519	350	433	274	482	286	451	337
<b>Total</b>	<b>21.559</b>	<b>12.644</b>	<b>77.470</b>	<b>60.990</b>	<b>75.799</b>	<b>65.097</b>	<b>67.666</b>	<b>53.102</b>	<b>59.151</b>	<b>47.543</b>	<b>60.859</b>	<b>48.968</b>

## 4.4.1. Contrataciones según grupos de edad y sexo. 2022

Municipio	Entre 45 y 49		Entre 50 y 54		Entre 55 y 59		Mayor de 59		Total	
	H	M	H	M	H	M	H	M	H	M
Aguadulce	197	190	229	196	182	96	114	54	2.186	1.410
Alanís	59	36	88	51	55	35	29	16	728	364
Albaida del Aljarafe	41	51	53	30	35	13	14	18	393	260
Alcalá de Guadaíra	2.114	1.514	1.639	944	958	523	499	222	19.724	12.031
Alcalá del Río	489	433	402	320	284	125	149	68	4.011	2.821
Alcolea del Río	272	377	244	281	129	166	85	82	2.630	3.202
Algaba (La)	306	116	220	94	175	71	105	33	2.375	1.069
Algámitas	55	82	57	55	74	31	59	29	729	697
Almadén de la Plata	38	74	25	62	40	43	14	16	450	563
Almensilla	46	43	56	45	45	20	17	10	449	355
Arahal	750	608	696	430	652	258	328	131	6.380	4.136
Aznalcázar	291	236	245	201	177	90	77	30	2.487	1.789
Aznalcóllar	137	97	98	73	77	64	36	19	1.196	712
Badolatosa	99	101	154	92	150	65	67	46	1.193	908
Benacazón	140	101	76	48	71	31	46	11	1.047	614
Bollullos de la Mitación	379	352	301	209	202	110	89	41	3.761	2.915
Bormujos	285	224	234	167	153	85	65	29	3.160	2.757
Brenes	989	601	742	411	442	240	191	133	8.775	4.297
Burguillos	111	175	94	83	75	48	37	11	1.216	1.124
Cabezas de San Juan (Las)	666	653	711	572	521	321	261	16	6.206	4.438
Camas	483	253	383	156	313	62	101	83	4.417	2.955
Campana (La)	186	169	132	117	99	119	71	954	1.351	1.420
Cantillana	427	392	415	317	266	167	147	54	4.228	2.833
Cañada Rosal	72	151	86	91	55	46	27	31	689	1.019
Carmona	945	664	983	547	638	292	382	142	9.413	6.001
Carrión de los Céspedes	34	39	38	33	35	30	15	8	320	317
Casariche	211	174	208	162	215	119	138	38	1.974	1.342
Castilblanco de los Arroyos	122	113	95	72	111	44	49	33	931	699
Castilleja de Guzmán	11	7	9	5	6	7	2	5	68	69
Castilleja de la Cuesta	130	178	95	112	61	81	45	46	1.503	2.282
Castilleja del Campo	28	17	35	22	21	14	11	7	236	181
Castillo de las Guardas (El)	25	15	20	34	30	22	20	11	243	301
Cazalla de la Sierra	170	95	176	95	195	63	105	43	1.505	779
Constantina	178	114	245	109	246	67	100	39	1.969	875
Coria del Río	389	269	322	197	259	156	126	96	3.372	2.367
Coripe	42	51	34	45	15	32	17	1	235	237
Coronil (El)	112	159	140	140	118	97	63	64	1.091	1.177
Corrales (Los)	101	113	136	108	138	79	78	56	1.066	761
Cuervo de Sevilla (El)	241	183	248	143	118	93	44	47	1.646	1.303
Dos Hermanas	2.987	1.899	2.056	1.211	1.346	617	583	262	26.329	18.206
Écija	1.656	1.215	1.671	964	1.371	531	818	268	15.570	10.766
Espartinas	233	194	147	136	100	68	53	26	2.282	1.888
Estepa	688	611	766	557	561	314	318	121	6.369	4.336
Fuentes de Andalucía	227	273	284	233	184	149	130	57	1.917	1.554
Garrobo (El)	3	1	6	9	3	5	4	1	50	45
Gelves	156	76	136	40	73	24	31	11	1.477	959
Gerena	186	164	185	101	93	32	47	21	1.615	1.105
Gilena	123	129	155	114	156	71	89	28	1.194	725
Gines	355	228	296	124	174	78	104	24	2.817	1.828
Guadalcanal	105	99	71	69	111	70	57	41	801	621
Guillena	227	150	218	101	121	60	72	31	2.235	1.212
Herrera	301	206	319	173	254	103	157	47	3.067	1.391
Huévar del Aljarafe	159	133	115	112	71	29	31	17	2.681	1.251

## 4.4.1. Contrataciones según grupos de edad y sexo. 2022

Municipio	Entre 45 y 49		Entre 50 y 54		Entre 55 y 59		Mayor de 59		Total	
	H	M	H	M	H	M	H	M	H	M
Isla Mayor	125	164	100	174	129	102	67	83	1.142	1.307
Lantejuela	134	117	110	109	97	91	55	47	1.045	889
Lebrija	1.151	1.079	997	1.022	718	535	345	268	9.716	7.660
Lora de Estepa	67	38	53	40	51	17	30	16	442	252
Lora del Río	694	773	748	650	616	508	378	264	6.619	5.310
Luisiana (La)	91	95	82	73	89	72	42	37	1.130	730
Madroño (El)	10	1	2	3	3	3	2	0	28	24
Mairena del Alcor	401	346	351	264	272	194	132	81	3.537	2.605
Mairena del Aljarafe	1.328	1.036	880	738	617	402	325	176	10.456	9.071
Marchena	782	464	738	405	461	182	222	76	6.786	3.707
Marinaleda	108	71	108	65	96	40	41	23	1.042	602
Martín de la Jara	133	147	157	186	149	114	104	54	1.235	1.024
Molares (Los)	164	64	88	88	67	44	38	37	995	569
Montellano	151	160	128	144	132	87	63	54	1.342	1.305
Morón de la Frontera	837	603	734	372	454	205	242	100	6.723	3.814
Navas de la Concepción (Las)	84	83	85	68	67	58	53	32	685	573
Olivares	120	152	144	95	103	74	52	36	1.163	1.129
Osuna	507	476	475	358	438	155	249	70	5.574	4.183
Palacios y Villafranca (Los)	838	1.195	693	801	627	531	291	303	8.036	8.113
Palmar de Troya (El)	11	11	21	36	24	24	14	19	125	168
Palomares del Río	83	46	56	54	119	22	9	9	996	537
Paradas	228	251	203	180	206	96	143	73	1.743	1.244
Pedraera	184	208	226	180	149	142	104	80	1.542	1.350
Pedroso (El)	96	53	73	41	105	69	69	38	933	448
Peñaflor	243	151	224	147	211	101	136	53	2.035	1.076
Pilas	411	473	358	261	235	148	122	59	3.251	2.551
Pruna	60	99	87	95	61	48	48	39	701	638
Puebla de Cazalla (La)	422	372	432	264	289	130	147	45	3.114	2.026
Puebla de los Infantes (La)	109	233	149	206	104	122	58	125	963	1.263
Puebla del Río (La)	164	86	149	89	108	47	90	31	1.411	709
Real de la Jara (El)	44	31	38	28	52	17	40	18	382	271
Rinconada (La)	1.347	1.218	1.088	944	799	497	421	211	12.071	9.486
Roda de Andalucía (La)	298	251	262	202	217	109	172	44	2.658	1.647
Ronquillo (El)	49	33	77	20	42	23	20	3	399	183
Rubio (El)	126	78	158	96	129	71	73	43	1.333	795
Salteras	251	137	182	100	96	37	57	17	2.948	2.020
San Juan de Aznalfarache	199	315	136	193	81	81	67	24	1.925	2.432
San Nicolás del Puerto	17	11	19	24	12	13	13	4	204	123
Sanlúcar la Mayor	288	235	264	192	145	106	93	46	2.436	1.962
Santiponce	232	140	185	98	104	28	42	22	1.575	1.167
Saucejo (El)	191	195	258	162	167	128	126	59	1.792	1.258
Sevilla	17.824	16.759	12.919	12.145	8.017	6.637	4.153	2.942	184.087	168.760
Tocina	208	172	194	179	171	122	121	58	2.078	1.799
Tomares	387	283	297	224	111	108	99	61	3.615	3.002
Umbrete	169	70	159	102	105	35	67	29	1.432	697
Utrera	1.089	1.072	1.011	884	785	502	470	236	9.595	8.144
Valencina de la Concepción	203	79	172	71	147	31	46	18	1.929	921
Villamanrique de la Condesa	181	170	154	108	98	73	46	31	1.439	1.043
Villanueva de San Juan	35	37	28	16	29	16	15	5	186	149
Villanueva del Ariscal	85	45	59	40	28	33	17	11	591	462
Villanueva del Río y Minas	137	92	118	100	86	54	41	38	1.674	874
Villaverde del Río	1.611	699	1.135	600	674	269	464	142	12.594	4.504
Viso del Alcor (El)	414	352	445	260	294	162	206	82	3.887	2.528
<b>Total</b>	<b>53.898</b>	<b>46.119</b>	<b>44.598</b>	<b>34.809</b>	<b>31.240</b>	<b>19.691</b>	<b>16.857</b>	<b>9.408</b>	<b>509.097</b>	<b>398.371</b>



## 4.4.2. Contrataciones según nivel de estudios y sexo. 2022

Municipio	Sin estudios		Estudios Primarios Incompletos		Estudios Primarios Completos		Estudios Secundarios		Estudios Postsecundarios		Sin determinar		Total	
	H	M	H	M	H	M	H	M	H	M	H	M	H	M
Aguadulce	81	47	632	308	548	470	861	527	64	58	0	0	2.186	1.410
Alanís	29	0	140	19	144	37	406	289	9	16	0	3	728	364
Albaida del Aljarafe	3	0	7	7	191	99	178	133	14	21	0	0	393	260
Alcalá de Guadaíra	639	470	374	268	5.284	3.151	10.859	6.357	2.566	1.755	2	30	19.724	12.031
Alcalá del Río	122	63	444	805	1.862	749	1.526	1.111	57	90	0	3	4.011	2.821
Alcolea del Río	669	250	58	83	1.389	1.124	470	1.512	44	233	0	0	2.630	3.202
Algaba (La)	154	54	295	100	954	211	907	560	65	140	0	4	2.375	1.069
Algámitas	188	279	116	135	273	50	141	153	11	80	0	0	729	697
Almadén de la Plata	51	15	11	24	131	90	249	399	8	34	0	1	450	563
Almensilla	4	0	4	6	156	115	270	214	15	17	0	3	449	355
Arahal	405	169	364	171	2.905	1.827	2.568	1.718	138	249	0	2	6.380	4.136
Aznalcázar	354	183	135	122	820	426	1.092	851	86	204	0	3	2.487	1.789
Aznalcóllar	11	2	101	63	376	189	628	398	80	57	0	3	1.196	712
Badolatosa	235	211	106	44	136	79	694	502	22	72	0	0	1.193	908
Benacazón	33	16	14	4	416	226	555	302	29	65	0	1	1.047	614
Bollullos de la Mitación	128	46	69	17	1.080	552	2.095	1.823	388	476	1	1	3.761	2.915
Bormujos	53	34	83	33	1.301	603	1.338	1.454	382	618	3	15	3.160	2.757
Brenes	2.685	1.153	854	393	3.744	1.727	1.058	668	434	355	0	1	8.775	4.297
Burguillos	240	264	24	12	337	313	533	353	81	182	1	0	1.216	1.124
Cabezas de San Juan (Las)	1.224	444	398	551	2.377	1.577	2.110	1.698	97	168	0	0	6.206	4.438
Camas	90	22	61	24	891	542	2.715	1.768	659	597	1	2	4.417	2.955
Campana (La)	170	315	93	44	297	186	772	851	19	23	0	1	1.351	1.420
Cantillana	813	436	383	115	2.127	965	845	1.206	60	108	0	3	4.228	2.833
Cañada Rosal	37	46	13	24	116	117	506	774	17	58	0	0	689	1.019
Carmona	925	504	577	233	2.679	1.361	4.859	3.097	372	801	1	5	9.413	6.001
Carrión de los Céspedes	9	2	0	0	76	59	215	243	20	13	0	0	320	317
Casariche	136	53	512	197	616	290	690	750	20	52	0	0	1.974	1.342
Castilblanco de los Arroyos	4	0	94	53	299	55	512	544	22	44	0	3	931	699
Castilleja de Guzmán	1	0	4	2	22	23	31	34	10	9	0	1	68	69
Castilleja de la Cuesta	6	53	6	9	354	398	993	1.382	142	433	2	7	1.503	2.282
Castilleja del Campo	4	7	26	9	155	89	47	64	4	11	0	1	236	181
Castillo de las Guardas (El)	7	5	3	4	132	148	94	127	7	16	0	1	243	301
Cazalla de la Sierra	116	16	227	39	334	130	789	463	39	129	0	2	1.505	779
Constantina	49	22	63	29	606	193	1.203	550	48	80	0	1	1.969	875
Coria del Río	167	86	243	206	1.378	767	1.432	1.055	150	244	2	9	3.372	2.367
Coripe	2	9	48	39	72	51	110	123	3	15	0	0	235	237
Coronil (El)	40	85	76	49	441	383	515	568	19	88	0	4	1.091	1.177
Corrales (Los)	102	79	315	163	399	291	218	179	32	49	0	0	1.066	761
Cuervo de Sevilla (El)	39	80	146	92	563	235	842	789	56	107	0	0	1.646	1.303
Dos Hermanas	1.464	1.065	419	175	5.524	3.032	16.742	10.830	2.171	3.052	9	52	26.329	18.206
Écija	1.696	1.225	935	546	4.924	2.257	7.567	5.954	448	776	0	8	15.570	10.766
Espartinas	19	14	23	18	1.110	638	992	868	138	342	0	8	2.282	1.888
Estepa	341	140	1.421	543	2.350	1.508	2.124	1.951	133	191	0	3	6.369	4.336
Fuentes de Andalucía	59	81	58	32	431	341	1.327	1.050	41	49	1	1	1.917	1.554
Garrobo (El)	2	0	1	4	9	11	34	28	4	2	0	0	50	45
Gelves	12	1	11	7	555	178	731	606	168	159	0	8	1.477	959
Gerena	92	55	39	4	1.000	643	424	287	60	116	0	0	1.615	1.105
Gilena	200	60	138	76	520	367	315	167	21	55	0	0	1.194	725
Gines	71	31	9	13	893	374	1.730	1.185	113	219	1	6	2.817	1.828
Guadalcanal	8	31	147	55	188	116	438	350	20	69	0	0	801	621
Guillena	58	18	169	173	944	474	980	449	84	96	0	2	2.235	1.212
Herrera	553	194	476	169	1.143	422	834	518	61	87	0	1	3.067	1.391
Huévar del Aljarafe	123	60	80	22	659	429	1.435	647	384	91	0	2	2.681	1.251



## 4.4.2. Contrataciones según nivel de estudios y sexo. 2022

Municipio	Sin estudios		Estudios Primarios Incompletos		Estudios Primarios Completos		Estudios Secundarios		Estudios Postsecundarios		Sin determinar		Total	
	H	M	H	M	H	M	H	M	H	M	H	M	H	M
Isla Mayor	15	13	64	77	512	389	500	708	51	117	0	3	1.142	1.307
Lantejuela	28	65	89	47	396	343	520	401	12	33	0	0	1.045	889
Lebrija	1.087	901	2.368	1.560	3.708	2.569	2.277	2.020	276	607	0	3	9.716	7.660
Lora de Estepa	33	4	57	32	171	83	176	120	5	13	0	0	442	252
Lora del Río	1.587	1.261	399	290	2.720	1.729	1.851	1.862	62	164	0	4	6.619	5.310
Luisiana (La)	5	11	31	17	225	121	846	534	23	47	0	0	1.130	730
Madroño (El)	0	1	1	0	11	11	15	12	1	0	0	0	28	24
Mairena del Alcor	567	207	184	110	1.402	783	1.235	1.269	148	233	1	3	3.537	2.605
Mairena del Aljarafe	221	123	80	57	2.207	2.464	5.544	4.210	2.401	2.194	3	23	10.456	9.071
Marchena	1.101	218	586	397	2.659	1.242	2.325	1.625	113	224	2	1	6.786	3.707
Marinaleda	312	154	60	23	545	251	107	143	18	29	0	2	1.042	602
Martín de la Jara	81	39	629	410	317	308	175	183	33	84	0	0	1.235	1.024
Molares (Los)	44	36	32	8	351	207	544	278	24	40	0	0	995	569
Montellano	194	276	177	116	390	355	559	487	22	69	0	2	1.342	1.305
Morón de la Frontera	190	129	723	394	2.420	1.194	3.043	1.677	347	412	0	8	6.723	3.814
Navas de la Concepción (Las)	3	1	206	70	145	172	323	293	8	35	0	2	685	573
Olivares	116	73	58	7	574	273	377	713	38	61	0	2	1.163	1.129
Osuna	353	182	1.316	639	2.247	1.541	1.394	1.339	264	477	0	5	5.574	4.183
Palacios y Villafranca (Los)	540	421	821	1.288	2.336	1.564	4.151	4.474	188	364	0	2	8.036	8.113
Palmar de Troya (El)	0	0	0	0	103	134	22	34	0	0	0	0	125	168
Palomares del Río	35	8	6	11	209	153	467	305	279	53	0	7	996	537
Paradas	257	120	129	76	564	245	748	714	45	89	0	0	1.743	1.244
Pedraza	58	21	486	423	543	458	424	376	31	71	0	1	1.542	1.350
Pedroso (El)	21	9	45	20	427	92	405	307	35	20	0	0	933	448
Peñaflor	163	93	697	220	536	325	625	411	14	27	0	0	2.035	1.076
Pilas	200	80	228	133	1.312	1.175	1.366	850	145	311	0	2	3.251	2.551
Pruna	2	0	301	198	120	111	254	299	24	29	0	1	701	638
Puebla de Cazalla (La)	66	40	268	124	1.232	647	1.481	1.107	67	108	0	0	3.114	2.026
Puebla de los Infantes (La)	36	17	59	35	79	40	780	1.154	9	17	0	0	963	1.263
Puebla del Río (La)	204	21	49	14	401	194	703	435	54	43	0	2	1.411	709
Real de la Jara (El)	28	0	23	29	220	114	101	99	10	29	0	0	382	271
Rinconada (La)	631	327	1.390	1.990	2.864	2.248	5.699	3.823	1.487	1.090	0	8	12.071	9.486
Roda de Andalucía (La)	28	12	646	299	955	452	939	780	90	104	0	0	2.658	1.647
Ronquillo (El)	26	6	13	7	149	80	204	70	7	20	0	0	399	183
Rubio (El)	69	42	129	37	478	269	641	390	16	56	0	1	1.333	795
Salteras	15	2	24	19	853	429	1.574	1.197	481	371	1	2	2.948	2.020
San Juan de Aznalfarache	59	45	53	28	514	398	1.155	1.636	144	318	0	7	1.925	2.432
San Nicolás del Puerto	0	0	2	0	21	9	179	108	2	5	0	1	204	123
Sanlúcar la Mayor	174	38	120	150	738	487	1.276	1.098	127	185	1	4	2.436	1.962
Santiponce	80	14	30	16	318	234	1.081	787	66	115	0	1	1.575	1.167
Saucejo (El)	57	36	1.116	610	195	162	394	345	30	105	0	0	1.792	1.258
Sevilla	9.786	5.132	6.212	4.906	41.131	34.735	98.137	86.907	28.764	36.244	57	836	184.087	168.760
Tocina	238	87	128	38	784	647	872	895	56	130	0	2	2.078	1.799
Tomares	38	37	44	38	872	570	1.902	1.437	758	902	1	18	3.615	3.002
Umbrete	217	51	142	26	511	269	510	281	52	69	0	1	1.432	697
Utrera	618	415	840	695	3.781	2.627	3.981	3.783	375	616	0	8	9.595	8.144
Valencina de la Concepción	10	7	211	29	889	491	676	307	143	77	0	10	1.929	921
Villamanrique de la Condesa	291	103	120	41	561	461	445	398	22	40	0	0	1.439	1.043
Villanueva de San Juan	37	6	14	5	13	8	120	122	2	8	0	0	186	149
Villanueva del Ariscal	75	30	15	17	240	148	252	229	8	35	1	3	591	462
Villanueva del Río y Minas	43	25	13	7	1.437	551	154	196	27	95	0	0	1.674	874
Villaverde del Río	9.376	2.356	1.21	675	1.420	1.045	555	360	29	68	0	0	12.594	4.504
Viso del Alcor (El)	268	83	4340	210	1.249	667	1.887	1.276	141	287	2	5	3.887	2.528
<b>Total</b>	<b>44.406</b>	<b>21.873</b>	<b>34.033</b>	<b>23.001</b>	<b>145.286</b>	<b>96.962</b>	<b>237.570</b>	<b>195.343</b>	<b>47.709</b>	<b>60.011</b>	<b>93</b>	<b>1.181</b>	<b>509.097</b>	<b>398.371</b>

## 4.4.3. Contrataciones según actividad económica y sexo. 2022

Municipio	Agricultura, ganadería, silvicultura y pesca		Industrias extractivas		Industria manufacturera		Suministro de energía eléctrica, gas, vapor y aire acondicionado		Suministro de agua, actividades de saneamiento, gestión de residuos y descontaminación	
	H	M	H	M	H	M	H	M	H	M
Aguadulce	1.165	556	0	0	78	32	0	0	1	4
Alanís	538	112	0	0	38	6	0	0	0	0
Albaida del Aljarafe	105	84	0	0	13	9	0	0	0	0
Alcalá de Guadaíra	1.242	464	5	0	3.765	1.304	18	5	338	40
Alcalá del Río	3.072	1.957	0	0	169	14	2	0	2	4
Alcolea del Río	2.066	1.070	0	0	7	5	0	0	0	0
Algaba (La)	654	231	0	0	86	14	0	0	0	0
Algámitas	121	131	0	0	2	3	0	0	0	0
Almadén de la Plata	145	11	0	0	18	2	0	0	0	0
Almensilla	43	24	0	0	40	12	0	0	0	0
Arahal	2.617	1.657	0	0	260	167	0	0	1	0
Aznalcázar	1.694	998	0	0	123	85	0	0	11	0
Aznalcóllar	197	81	13	2	217	25	0	0	49	27
Badolatosa	803	438	0	0	14	26	0	0	0	0
Benacazón	546	179	0	0	32	8	0	0	6	0
Bollullos de la Mitación	596	228	0	0	359	36	1	2	0	0
Bormujos	165	65	0	0	91	26	24	0	0	0
Brenes	7.065	3.255	0	0	770	293	0	0	3	0
Burguillos	581	417	0	0	58	101	0	0	0	0
Cabezas de San Juan (Las)	1.146	1.543	0	0	312	101	0	0	56	27
Camas	12	1	1	0	150	130	0	0	4	1
Campana (La)	444	293	0	0	57	7	0	0	0	0
Cantillana	2.784	1.868	0	0	92	9	0	0	0	0
Cañada Rosal	126	109	0	0	306	567	0	0	0	0
Carmona	3.976	1.859	1	0	443	153	2	0	53	74
Carrión de los Céspedes	85	27	0	0	54	15	0	0	1	0
Casariche	921	398	0	0	233	79	0	0	0	0
Castilblanco de los Arroyos	323	161	0	0	19	6	0	0	0	0
Castilleja de Guzmán	9	3	0	0	0	0	0	0	0	0
Castilleja de la Cuesta	9	0	0	0	64	50	0	0	0	0
Castilleja del Campo	88	49	0	0	42	17	0	0	0	0
Castillo de las Guardas (El)	20	14	0	0	6	4	0	0	0	0
Cazalla de la Sierra	564	142	1	0	67	32	3	0	64	8
Constantina	1.339	340	0	0	41	18	3	0	6	0
Coria del Río	548	172	0	0	258	98	8	1	4	0
Coripe	143	146	0	0	13	15	0	0	0	0
Coronil (El)	506	441	0	0	3	4	0	0	1	0
Corrales (Los)	511	320	0	0	123	41	0	0	5	0
Cuervo de Sevilla (El)	138	81	0	0	123	29	0	0	0	0
Dos Hermanas	1.260	762	0	0	3.958	1.671	7	1	100	10
Écija	9.128	4.706	0	0	871	389	1	0	120	11
Espartinas	878	336	0	0	41	55	0	0	12	0
Estepa	4.206	1.464	10	0	634	1.538	0	0	1	1
Fuentes de Andalucía	886	613	7	0	61	15	0	2	2	0
Garrobo (El)	4	0	0	0	5	0	0	0	0	0
Gelves	28	24	0	0	48	9	2	2	13	7
Gerena	437	99	120	12	56	6	0	0	1	0
Gilena	765	390	0	0	47	2	0	0	6	0
Gines	58	4	0	0	71	32	9	1	0	0
Guadalcanal	543	310	0	0	23	3	0	0	0	0
Guillena	355	98	10	5	153	18	1	0	80	68
Herrera	2.077	705	0	0	67	74	0	0	21	12
Huévar del Aljarafe	389	212	0	0	326	331	0	0	0	0

## 4.4.3. Contrataciones según actividad económica y sexo. 2022

Municipio	Agricultura, ganadería, silvicultura y pesca		Industrias extractivas		Industria manufacturera		Suministro de energía eléctrica, gas, vapor y aire acondicionado		Suministro de agua, actividades de saneamiento, gestión de residuos y descontaminación	
	H	M	H	M	H	M	H	M	H	M
Isla Mayor	449	262	0	0	87	160	0	0	10	0
Lantejuela	298	392	0	0	141	74	0	0	0	0
Lebrija	3.808	2.915	4	0	430	303	3	0	3	1
Lora de Estepa	195	98	0	0	75	7	0	0	0	0
Lora del Río	4.176	3.255	0	0	55	8	0	0	4	1
Luisiana (La)	370	240	0	0	112	74	0	0	0	0
Madroño (El)	12	3	0	0	0	0	0	0	0	0
Mairena del Alcor	787	495	0	0	344	135	0	0	32	6
Mairena del Aljarafe	140	56	0	0	313	149	6	37	113	55
Marchena	1.810	847	7	0	1.460	1.244	1	1	354	24
Marinaleda	760	300	0	0	4	1	0	0	0	0
Martín de la Jara	741	360	0	0	23	10	0	0	0	0
Molares (Los)	176	124	0	0	310	25	1	0	0	0
Montellano	289	262	0	0	56	23	0	0	38	2
Morón de la Frontera	2.274	1.088	6	0	1.951	939	1	0	49	17
Navas de la Concepción (Las)	281	90	0	0	158	39	0	0	0	0
Olivares	264	68	0	0	83	12	0	0	9	4
Osuna	2.909	980	0	0	405	444	0	0	8	0
Palacios y Villafranca (Los)	1.712	2.717	0	0	589	162	6	2	51	3
Palmar de Troya (El)	10	28	0	0	0	0	0	0	0	0
Palomares del Río	14	14	0	0	33	12	0	2	7	0
Paradas	748	473	0	0	96	51	0	0	0	0
Pedraera	899	717	32	3	66	25	0	0	3	2
Pedroso (El)	673	88	0	0	24	6	0	0	0	0
Peñaflor	1.588	700	0	0	10	2	8	1	1	0
Pilas	1.437	880	0	0	382	98	1	0	1	1
Pruna	483	314	0	0	2	3	0	0	0	0
Puebla de Cazalla (La)	2.069	1.031	0	0	66	8	13	17	1	0
Puebla de los Infantes (La)	580	780	0	0	0	0	0	0	0	0
Puebla del Río (La)	479	73	0	0	142	11	0	0	14	7
Real de la Jara (El)	175	35	0	0	8	10	0	0	3	0
Rinconada (La)	4.590	5.002	8	2	2.359	535	3	1	3	1
Roda de Andalucía (La)	1.461	680	0	0	582	278	0	0	0	0
Ronquillo (El)	44	14	0	0	5	2	0	0	0	0
Rubio (El)	948	439	0	0	84	25	0	0	0	0
Salteras	428	109	0	0	162	105	0	0	1	0
San Juan de Aznalfarache	46	5	0	0	132	145	0	0	2	0
San Nicolás del Puerto	116	11	0	0	0	5	0	0	0	0
Sanlúcar la Mayor	744	376	0	0	89	37	0	0	98	27
Santiponce	388	178	0	0	69	16	0	0	0	0
Saucejo (El)	1.124	536	0	0	42	7	0	0	0	0
Sevilla	14.192	4.204	11	3	10.652	3.745	170	107	1.183	206
Tocina	1.070	485	0	0	68	12	0	0	4	0
Tomares	72	66	0	0	46	67	0	2	2	3
Umbrete	617	216	0	0	207	68	0	0	1	0
Utrera	3.075	2.765	0	0	828	227	4	3	78	23
Valencina de la Concepción	104	21	0	0	284	42	0	0	7	3
Villamanrique de la Condesa	1.039	664	0	0	2	3	0	0	1	1
Villanueva de San Juan	68	46	0	0	6	18	1	0	0	0
Villanueva del Ariscal	262	86	0	0	18	3	0	0	0	0
Villanueva del Río y Minas	1.475	493	0	0	6	0	0	0	5	1
Villaverde del Río	5.761	3.585	0	0	47	5	0	0	0	0
Viso del Alcor (El)	499	383	0	0	624	457	0	0	19	3
<b>Total</b>	<b>126.850</b>	<b>69.697</b>	<b>236</b>	<b>27</b>	<b>38.644</b>	<b>17.523</b>	<b>299</b>	<b>187</b>	<b>3.066</b>	<b>685</b>

## 4.4.3. Contrataciones según actividad económica y sexo. 2022

Municipio	Construcción		Comercio al por mayor y al por menor, reparación de vehículos de motor y motocicletas		Transporte y almacenamiento		Hostelería		Información y telecomunicaciones		Actividades financieras y de seguros	
	H	M	H	M	H	M	H	M	H	M	H	M
Aguadulce	175	127	35	41	117	10	282	444	1	0	6	10
Alanís	63	72	6	52	1	0	54	64	0	1	2	1
Albaida del Aljarafe	89	3	12	14	56	6	56	45	0	1	0	1
Alcalá de Guadaíra	3.365	229	3.029	1.948	2.486	432	1.797	2.799	133	63	29	30
Alcalá del Río	252	89	92	83	52	2	110	169	4	12	0	2
Alcolea del Río	35	2	42	24	29	1	292	1.630	0	0	0	3
Algaba (La)	921	49	208	170	52	3	178	179	9	26	2	2
Algámitas	126	94	9	8	7	0	191	290	0	0	0	0
Almadén de la Plata	94	55	117	220	3	0	14	22	0	0	0	0
Almensilla	114	12	39	55	59	4	58	53	2	0	0	0
Arahal	1.479	47	258	445	179	22	681	594	17	13	6	7
Aznalcázar	181	98	105	83	79	10	103	153	1	1	3	2
Aznalcóllar	438	95	35	34	36	0	5	22	1	3	2	2
Badolatosa	197	192	13	14	14	2	54	27	0	0	0	0
Benacazón	162	55	46	60	5	0	151	195	15	1	0	1
Bollullos de la Mitación	559	124	359	355	223	33	248	239	155	67	7	21
Bormujos	792	56	283	282	205	32	652	762	28	28	11	21
Brenes	332	17	119	103	54	4	88	131	0	5	8	4
Burguillos	73	2	21	50	29	4	10	19	1	0	3	4
Cabezas de San Juan (Las)	3.036	127	153	290	215	15	616	988	1	0	4	13
Camas	1.019	55	706	741	315	23	291	380	457	214	9	25
Campana (La)	354	344	35	40	33	2	347	528	4	0	0	2
Cantillana	437	204	105	105	67	1	47	60	30	3	0	12
Cañada Rosal	141	75	17	10	9	0	21	24	2	4	1	2
Carmona	1.418	57	320	286	436	50	1.608	1.687	35	16	1	8
Carrión de los Céspedes	33	3	21	15	3	10	3	14	0	0	1	1
Casariche	132	6	51	61	14	1	335	154	1	6	1	2
Castilblanco de los Arroyos	255	13	37	18	0	3	14	17	0	0	0	0
Castilleja de Guzmán	18	2	5	3	0	0	3	7	1	1	0	0
Castilleja de la Cuesta	214	30	399	838	73	4	407	362	0	4	6	9
Castilleja del Campo	20	0	2	4	24	8	9	6	2	0	0	0
Castillo de las Guardas (El)	82	36	27	64	0	0	14	29	0	0	0	0
Cazalla de la Sierra	538	112	28	53	8	2	74	183	0	1	0	5
Constantina	385	113	28	46	6	2	43	54	2	0	4	0
Coria del Río	649	154	356	333	387	32	531	650	18	5	6	7
Coripe	63	34	4	3	3	0	0	1	0	0	0	0
Coronil (El)	77	7	62	51	0	0	263	352	3	0	4	3
Corrales (Los)	302	177	16	43	10	2	16	34	0	0	0	2
Cuervo de Sevilla (El)	446	61	118	159	249	12	235	251	8	2	0	2
Dos Hermanas	4.524	252	4.109	3.694	3.975	1.459	2.416	2.642	180	71	43	62
Écija	1.740	366	577	1.109	304	32	1.104	1.754	141	76	18	28
Espartinas	117	6	154	202	139	12	274	325	3	4	0	3
Estepa	586	242	128	238	229	20	162	312	14	11	2	10
Fuentes de Andalucía	281	1	51	50	26	4	146	149	1	0	1	0
Garrobo (El)	24	11	5	6	0	0	6	8	0	0	0	0
Gelves	230	8	211	480	53	1	62	45	25	13	1	4
Gerena	342	15	24	46	13	0	293	505	5	6	3	1
Gilena	258	142	37	34	9	3	4	15	2	0	1	8
Gines	982	27	168	286	102	12	283	366	24	6	2	5
Guadalcanal	175	104	11	34	4	0	18	25	0	0	1	1
Guillena	476	194	539	383	154	19	180	207	2	1	2	1
Herrera	288	5	80	95	155	2	11	39	3	0	0	3
Huévar del Aljarafe	96	4	1.425	387	343	60	10	11	0	0	1	1

## 4.4.3. Contrataciones según actividad económica y sexo. 2022

Municipio	Construcción		Comercio al por mayor y al por menor, reparación de vehículos de motor y motocicletas		Transporte y almacenamiento		Hostelería		Información y telecomunicaciones		Actividades financieras y de seguros	
	H	M	H	M	H	M	H	M	H	M	H	M
Isla Mayor	80	4	136	238	5	2	17	32	0	0	0	1
Lantejuela	491	233	47	44	0	2	24	40	0	0	0	1
Lebrija	1.745	77	485	572	208	22	1.948	2.197	24	16	6	8
Lora de Estepa	86	43	4	6	0	0	50	48	0	0	0	0
Lora del Río	1.446	366	224	662	42	11	415	383	13	12	0	10
Luisiana (La)	460	159	59	54	42	14	30	44	0	0	0	2
Madroño (El)	7	3	0	2	0	0	1	0	0	0	0	0
Mairena del Alcor	1.035	68	277	398	142	15	305	473	17	1	3	12
Mairena del Aljarafe	1.816	160	1.036	784	401	66	1.248	1.115	1.795	1.523	37	66
Marchena	1.829	171	251	239	81	13	241	284	7	3	7	10
Marinaleda	157	157	21	19	9	1	30	29	0	0	1	1
Martín de la Jara	128	1	22	40	6	0	88	223	5	0	0	0
Molares (Los)	86	6	24	20	123	1	67	50	1	0	2	1
Montellano	469	347	54	86	13	2	211	299	8	1	0	1
Morón de la Frontera	792	12	264	340	158	14	275	294	12	8	6	14
Navas de la Concepción (Las)	133	122	2	3	0	1	9	10	0	0	0	1
Olivares	304	54	84	62	10	12	227	664	1	0	1	7
Osuna	513	20	477	940	115	141	251	287	8	3	1	6
Palacios y Villafranca (Los)	1.713	65	452	593	291	31	1.886	2.476	33	11	5	17
Palmar de Troya (El)	102	114	0	0	1	0	11	19	0	0	0	0
Palomares del Río	218	5	53	43	85	18	57	76	10	16	1	0
Paradas	339	7	77	98	40	3	49	48	7	2	4	1
Pedraera	251	245	51	68	56	4	51	108	0	0	1	4
Pedroso (El)	83	1	20	28	1	0	9	22	0	0	5	1
Peñaflor	192	126	82	89	2	0	104	22	0	0	0	0
Pilas	555	337	260	324	72	15	186	326	39	4	7	4
Pruna	161	162	4	17	3	0	0	1	0	0	1	0
Puebla de Cazalla (La)	525	255	84	124	41	1	71	95	45	5	3	7
Puebla de los Infantes (La)	26	1	16	31	0	0	18	40	0	1	0	1
Puebla del Río (La)	236	47	71	41	15	1	119	196	2	0	0	4
Real de la Jara (El)	89	50	14	20	2	0	5	7	0	0	4	0
Rinconada (La)	1.332	345	767	768	752	129	507	557	208	104	1	9
Roda de Andalucía (La)	265	231	35	58	52	0	123	121	13	7	1	2
Ronquillo (El)	77	4	27	4	102	2	9	23	0	0	0	0
Rubio (El)	217	158	17	24	18	0	15	21	0	2	0	2
Salteras	408	62	240	97	145	13	874	909	76	25	0	5
San Juan de Aznalfarache	185	13	482	763	39	11	228	318	59	34	6	17
San Nicolás del Puerto	43	41	2	7	16	0	10	19	0	0	0	0
Sanlúcar la Mayor	436	13	196	257	94	5	335	339	16	2	5	6
Santiponce	120	5	82	81	254	43	475	514	1	1	0	0
Saucejo (El)	321	181	22	40	34	6	145	167	1	12	1	0
Sevilla	17.441	1.331	17.438	22.734	16.207	3.878	33.472	32.700	9.424	4.635	686	898
Tocina	59	3	81	98	37	3	417	430	3	1	2	3
Tomares	511	124	681	523	133	37	628	598	547	264	7	13
Umbrete	241	33	73	47	35	9	103	158	25	15	0	0
Utrera	1.840	145	742	957	391	72	1.210	1.452	27	25	6	28
Valencina de la Concepción	263	12	170	138	335	36	533	408	14	2	0	2
Villamanrique de la Condesa	243	90	63	141	4	5	50	71	4	1	0	1
Villanueva de San Juan	42	43	5	1	7	1	1	0	0	0	0	2
Villanueva del Ariscal	112	16	10	24	1	0	60	41	5	0	0	1
Villanueva del Río y Minas	68	119	20	32	9	2	7	36	0	0	0	3
Villaverde del Río	246	110	39	54	6	4	45	72	0	0	1	3
Viso del Alcor (El)	820	31	321	285	538	37	337	507	18	7	0	13
<b>Total</b>	<b>70.542</b>	<b>10.933</b>	<b>41.001</b>	<b>47.366</b>	<b>32.217</b>	<b>7.039</b>	<b>62.457</b>	<b>69.390</b>	<b>13.799</b>	<b>7.408</b>	<b>1.002</b>	<b>1.519</b>

## 4.4.3. Contrataciones según actividad económica y sexo. 2022

Municipio	Actividades inmobiliarias		Actividades profesionales, científicas y técnicas		Actividades administrativas y servicios auxiliares		Administración pública y defensa; seguridad social obligatoria		Educación		Actividades sanitarias y de servicios sociales	
	H	M	H	M	H	M	H	M	H	M	H	M
Aguadulce	0	2	11	5	230	46	33	74	7	18	5	17
Alanís	0	0	0	0	0	1	23	42	1	7	0	0
Albaida del Aljarafe	0	0	4	2	1	0	43	64	4	4	0	2
Alcalá de Guadaíra	10	35	584	432	1.362	1.059	277	335	199	988	341	1.135
Alcalá del Río	0	0	17	6	16	29	170	303	3	33	14	61
Alcolea del Río	0	0	3	4	25	10	109	393	1	1	20	49
Algaba (La)	1	0	3	6	67	51	93	111	41	79	18	87
Algámitas	0	0	1	0	240	39	28	61	4	8	0	61
Almadén de la Plata	0	0	10	4	1	2	40	174	0	5	3	56
Almensilla	0	0	7	8	31	61	32	75	16	23	0	1
Arahal	0	2	20	24	291	144	447	561	26	76	38	294
Aznalcázar	0	0	81	89	28	11	59	217	3	18	0	7
Aznalcóllar	0	0	49	11	27	31	101	268	5	23	3	73
Badolatosa	0	0	0	0	11	3	85	149	1	45	0	6
Benacazón	1	1	22	9	12	8	36	58	2	15	1	3
Bollullos de la Mitación	2	2	382	269	641	1.242	31	23	25	94	18	74
Bormujos	10	6	34	66	113	116	79	103	114	222	259	678
Brenes	0	0	2	13	144	52	108	240	15	52	9	22
Burguillos	0	0	49	41	179	221	115	178	1	13	2	44
Cabezas de San Juan (Las)	7	9	27	80	139	131	329	886	10	20	18	56
Camas	12	10	129	66	888	820	116	62	16	76	43	127
Campana (La)	0	0	0	6	3	4	36	91	7	14	10	71
Cantillana	0	1	5	4	583	373	16	13	27	72	12	87
Cañada Rosal	0	0	2	9	8	7	45	145	2	13	6	54
Carmona	5	6	87	53	517	227	174	311	22	113	196	951
Carrión de los Céspedes	0	0	12	7	6	0	89	142	1	0	0	80
Casariche	1	1	2	0	9	14	270	607	3	5	0	1
Castilblanco de los Arroyos	0	0	2	9	8	6	242	384	4	18	10	41
Castilleja de Guzmán	0	1	0	1	7	0	18	27	4	0	0	3
Castilleja de la Cuesta	1	0	5	10	19	42	98	75	73	201	40	435
Castilleja del Campo	0	0	1	0	0	0	45	87	0	0	0	0
Castillo de las Guardas (El)	0	0	2	0	3	2	39	65	0	1	1	0
Cazalla de la Sierra	0	0	3	5	34	10	62	64	20	110	10	14
Constantina	0	0	0	4	22	47	32	45	1	20	41	162
Coria del Río	9	4	20	18	239	149	127	395	43	118	16	64
Coripe	0	0	0	0	1	2	8	36	0	0	0	0
Coronil (El)	0	0	2	3	4	10	144	262	3	5	14	16
Corrales (Los)	0	0	0	3	8	1	63	120	0	1	0	3
Cuervo de Sevilla (El)	0	2	5	19	38	11	229	555	2	12	6	76
Dos Hermanas	81	65	348	321	2.219	1.678	595	1.003	592	1.319	263	1.506
Écija	18	20	68	90	505	288	137	201	116	563	186	864
Espartinas	13	10	14	18	159	112	50	33	115	286	26	232
Estepa	0	12	15	18	83	31	252	325	23	35	3	27
Fuentes de Andalucía	0	1	9	3	68	16	351	658	4	8	5	7
Garrobo (El)	0	0	0	0	0	1	4	18	1	1	0	0
Gelves	4	5	63	18	248	81	57	30	94	90	10	33
Gerena	1	1	10	11	134	89	72	135	14	87	7	62
Gilena	0	0	2	0	0	0	56	96	0	6	7	26
Gines	0	1	16	31	29	49	69	57	28	61	17	99
Guadalcanal	0	0	0	1	1	0	19	42	2	0	4	98
Guillena	0	2	20	13	134	64	1	2	33	50	2	7
Herrera	0	0	9	7	104	31	244	359	7	30	0	15
Huévar del Aljarafe	0	0	0	0	18	29	55	133	0	0	6	58

## 4.4.3. Contrataciones según actividad económica y sexo. 2022

Municipio	Actividades inmobiliarias		Actividades profesionales, científicas y técnicas		Actividades administrativas y servicios auxiliares		Administración pública y defensa; seguridad social obligatoria		Educación		Actividades sanitarias y de servicios sociales	
	H	M	H	M	H	M	H	M	H	M	H	M
Isla Mayor	0	0	16	9	109	6	222	549	5	29	1	0
Lantejuela	0	2	0	0	5	3	25	92	3	4	0	0
Lebrija	21	17	59	45	359	257	216	410	58	265	101	345
Lora de Estepa	0	0	0	0	1	2	31	41	0	4	0	0
Lora del Río	4	5	9	13	62	93	73	127	15	81	23	235
Luisiana (La)	0	0	4	2	18	6	25	77	6	28	1	25
Madroño (El)	0	0	0	0	0	0	7	6	0	2	0	6
Mairena del Alcor	7	4	26	53	163	134	202	430	18	64	33	199
Mairena del Aljarafe	12	38	452	427	2.069	1.141	58	59	300	626	156	2.089
Marchena	9	15	26	26	384	282	90	171	54	94	30	178
Marinaleda	0	0	0	1	4	0	52	70	0	15	0	3
Martín de la Jara	0	0	0	0	6	4	177	226	28	65	0	78
Molares (Los)	0	0	0	1	19	5	138	268	2	2	1	1
Montellano	0	0	13	2	104	50	41	129	4	41	4	38
Morón de la Frontera	18	8	46	41	304	129	319	431	44	121	57	237
Navas de la Concepción (Las)	0	0	0	0	0	0	88	124	0	2	4	159
Olivares	0	0	13	7	20	6	65	93	8	25	2	52
Osuna	0	0	28	70	9	23	532	689	177	229	34	254
Palacios y Villafranca (Los)	13	18	76	60	144	325	620	1.242	33	118	32	125
Palmar de Troya (El)	0	0	0	0	1	1	0	5	0	0	0	1
Palomares del Río	1	4	4	11	43	29	8	18	5	34	39	203
Paradas	0	0	4	9	27	9	342	468	4	18	4	31
Pedraja	0	1	7	10	31	10	47	89	4	11	1	12
Pedroso (El)	0	0	3	0	9	31	102	268	2	1	0	0
Peñaflor	0	0	1	4	8	7	28	101	0	14	1	0
Pilas	0	0	9	23	165	333	94	25	10	68	6	35
Pruna	0	0	0	0	0	4	43	129	4	5	0	0
Puebla de Cazalla (La)	0	0	2	13	18	10	134	127	7	44	21	272
Puebla de los Infantes (La)	0	0	0	1	21	9	294	366	6	5	0	18
Puebla del Río (La)	2	1	7	11	91	30	68	111	32	70	12	23
Real de la Jara (El)	0	0	1	2	0	0	72	122	0	1	0	21
Rinconada (La)	2	4	452	257	164	270	228	434	134	340	48	323
Roda de Andalucía (La)	0	2	13	10	2	14	92	216	16	17	0	3
Ronquillo (El)	1	0	0	0	5	0	93	97	28	0	3	34
Rubio (El)	0	0	0	2	0	0	28	97	2	11	4	8
Salteras	2	3	26	78	144	31	31	62	8	17	26	171
San Juan de Aznalfarache	23	7	23	17	447	567	43	35	46	67	30	263
San Nicolás del Puerto	0	0	0	0	0	0	17	38	0	0	0	0
Sanlúcar la Mayor	4	7	84	61	98	123	104	326	42	85	19	206
Santiponce	1	3	19	5	30	36	36	72	21	37	21	87
Saucejo (El)	0	1	1	5	7	8	81	182	2	21	5	88
Sevilla	739	901	7.698	9.213	25.265	31.841	1.335	2.164	6.354	11.530	4.255	19.313
Tocina	0	0	17	19	43	171	203	345	8	23	29	188
Tomares	35	25	159	106	402	247	61	81	101	442	25	144
Umbrete	1	2	0	0	55	16	17	16	15	43	10	30
Utrera	24	21	115	182	397	701	228	422	60	312	154	465
Valencina de la Concepción	5	6	49	20	23	12	72	84	7	22	4	60
Villamanrique de la Condesa	2	0	2	5	2	5	2	25	1	9	0	1
Villanueva de San Juan	0	0	0	0	0	0	14	26	0	0	0	0
Villanueva del Ariscal	0	1	1	2	17	40	47	27	4	11	6	178
Villanueva del Río y Minas	0	0	1	0	22	3	42	65	6	10	12	109
Villaverde del Río	0	0	1	12	6.415	524	19	62	3	17	2	47
Viso del Alcor (El)	2	0	74	39	129	90	414	465	8	25	7	64
<b>Total</b>	<b>1.104</b>	<b>1.295</b>	<b>11.698</b>	<b>12.691</b>	<b>47.518</b>	<b>45.089</b>	<b>13.473</b>	<b>23.297</b>	<b>9.430</b>	<b>20.184</b>	<b>6.913</b>	<b>34.367</b>



## 4.4.3. Contrataciones según actividad económica y sexo. 2022

Municipio	Actividades artísticas, recreativas y de entretenimiento		Otros servicios		Actividades de los hogares como empleadores de personal doméstico, actividades de los hogares como productores de bienes y servicios para uso propio		Actividades de organizaciones y organismos extraterritoriales		Total	
	H	M	H	M	H	M	H	M	H	M
Aguadulce	28	14	11	8	1	2	0	0	2.186	1.410
Alanís	2	3	0	0	0	3	0	0	728	364
Albaida del Aljarafe	9	16	1	9	0	0	0	0	393	260
Alcalá de Guadaíra	461	326	261	237	22	170	0	0	19.724	12.03
Alcalá del Río	36	33	0	12	0	12	0	0	4.011	12.821
Alcolea del Río	1	1	0	7	0	2	0	0	2.630	3.202
Algaba (La)	34	30	8	23	0	8	0	0	2.375	1.069
Algámitas	0	0	0	2	0	0	0	0	729	697
Almadén de la Plata	4	7	1	1	0	4	0	0	450	563
Almensilla	7	10	0	7	1	10	0	0	449	355
Arahal	51	48	9	27	0	8	0	0	6.380	4.136
Aznalcázar	15	7	0	0	1	10	0	0	2.487	1.789
Aznalcóllar	15	5	3	7	0	3	0	0	1.196	712
Badolatosa	0	2	1	3	0	1	0	0	1.193	908
Benacazón	8	2	1	15	1	4	0	0	1.047	614
Bollullos de la Mitación	145	83	9	15	1	8	0	0	3.761	2.915
Bormujos	192	108	59	99	49	87	0	0	3.160	2.757
Brenes	9	5	49	98	0	3	0	0	8.775	4.297
Burguillos	88	21	0	1	6	8	0	0	1.216	1.124
Cabezas de San Juan (Las)	93	69	44	81	0	2	0	0	6.206	4.438
Camas	198	77	48	93	3	54	0	0	4.417	2.955
Campana (La)	18	11	3	6	0	1	0	0	1.351	1.420
Cantillana	20	8	2	9	1	4	0	0	4.228	2.833
Cañada Rosal	3	0	0	0	0	0	0	0	689	1.019
Carmona	103	64	12	54	4	32	0	0	9.413	6.001
Carrión de los Céspedes	11	0	0	0	0	3	0	0	320	317
Casariche	0	1	1	5	0	1	0	0	1.974	1.342
Castilblanco de los Arroyos	15	16	1	4	1	3	0	0	931	699
Castilleja de Guzmán	1	9	1	3	1	9	0	0	68	69
Castilleja de la Cuesta	50	67	42	127	3	28	0	0	1.503	2.282
Castilleja del Campo	3	9	0	0	0	1	0	0	236	181
Castillo de las Guardas (El)	44	78	5	2	0	6	0	0	243	301
Cazalla de la Sierra	24	16	4	11	1	11	0	0	1.505	779
Constantina	7	6	9	17	0	1	0	0	1.969	875
Coria del Río	102	70	46	70	5	27	0	0	3.372	2.367
Coripe	0	0	0	0	0	0	0	0	235	237
Coronil (El)	4	4	1	12	0	7	0	0	1.091	1.177
Corrales (Los)	10	11	2	3	0	0	0	0	1.066	761
Cuervo de Sevilla (El)	47	26	2	3	0	2	0	0	1.646	1.303
Dos Hermanas	1.413	1.001	198	424	45	258	3	7	26.329	18.206
Écija	205	172	330	48	1	49	0	0	15.570	10.766
Espartinas	275	153	10	49	2	52	0	0	2.282	1.888
Estepa	3	8	18	26	0	18	0	0	6.369	4.336
Fuentes de Andalucía	5	5	12	18	1	4	0	0	1.917	1.554
Garrobo (El)	0	0	0	0	1	0	0	0	50	45
Gelves	322	84	3	3	3	22	0	0	1.477	959
Gerena	77	18	5	8	1	4	0	0	1.615	1.105
Gilena	0	1	0	0	0	2	0	0	1.194	725
Gines	928	688	25	62	6	41	0	0	2.817	1.828
Guadalcanal	0	2	0	0	0	1	0	0	801	621
Guillena	78	53	15	13	0	14	0	0	2.235	1.212
Herrera	1	3	0	6	0	5	0	0	3.067	1.391
Huévar del Aljarafe	6	15	6	8	0	2	0	0	2.681	1.251



## 4.4.3. Contrataciones según actividad económica y sexo. 2022

Municipio	Actividades artísticas, recreativas y de entretenimiento		Otros servicios		Actividades de los hogares como empleadores de personal doméstico, actividades de los hogares como productores de bienes y servicios para uso propio		Actividades de organizaciones y organismos extraterritoriales		Total	
	H	M	H	M	H	M	H	M	H	M
Isla Mayor	0	4	5	8	0	3	0	0	1.142	1.307
Lantejuela	11	1	0	1	0	0	0	0	1.045	889
Lebrija	156	120	82	75	0	15	0	0	9.716	7.660
Lora de Estepa	0	0	0	0	0	3	0	0	442	252
Lora del Río	37	19	21	22	0	7	0	0	6.619	5.310
Luisiana (La)	3	1	0	1	0	3	0	0	1.130	730
Madroño (El)	1	1	0	0	0	1	0	0	28	24
Mairena del Alcor	135	54	7	44	4	20	0	0	3.537	2.605
Mairena del Aljarafe	420	371	76	158	8	151	0	0	10.456	9.071
Marchena	69	23	72	60	4	22	0	0	6.786	3.707
Marinaleda	4	3	0	0	0	2	0	0	1.042	602
Martín de la Jara	9	12	2	2	0	3	0	0	1.235	1.024
Molares (Los)	45	64	0	1	0	0	0	0	995	569
Montellano	35	15	3	3	0	4	0	0	1.342	1.305
Morón de la Frontera	134	53	11	43	2	25	0	0	6.723	3.814
Navas de la Concepción (Las)	5	9	5	11	0	2	0	0	685	573
Olivares	66	43	1	11	5	9	0	0	1.163	1.129
Osuna	97	43	9	17	1	37	0	0	5.574	4.183
Palacios y Villafranca (Los)	362	72	18	64	0	12	0	0	8.036	8.113
Palmar de Troya (El)	0	0	0	0	0	0	0	0	125	168
Palomares del Río	19	13	398	13	1	26	0	0	996	537
Paradas	0	0	2	25	0	1	0	0	1.743	1.244
Pedraera	40	30	2	7	0	4	0	0	1.542	1.350
Pedroso (El)	2	1	0	1	0	0	0	0	933	448
Peñaflor	7	8	3	0	0	2	0	0	2.035	1.076
Pilas	11	15	16	49	0	14	0	0	3.251	2.551
Pruna	0	2	0	0	0	1	0	0	701	638
Puebla de Cazalla (La)	7	1	7	15	0	1	0	0	3.114	2.026
Puebla de los Infantes (La)	0	1	1	4	1	5	0	0	963	1.263
Puebla del Río (La)	114	63	7	9	0	11	0	0	1.411	709
Real de la Jara (El)	8	1	1	1	0	1	0	0	382	271
Rinconada (La)	354	275	150	92	9	37	0	1	12.071	9.486
Roda de Andalucía (La)	2	1	1	5	0	2	0	0	2.658	1.647
Ronquillo (El)	5	3	0	0	0	0	0	0	399	183
Rubio (El)	0	0	0	0	0	6	0	0	1.333	795
Salteras	227	164	148	159	2	10	0	0	2.948	2.020
San Juan de Aznalfarache	105	81	21	47	8	42	0	0	1.925	2.432
San Nicolás del Puerto	0	0	0	0	0	2	0	0	204	123
Sanlúcar la Mayor	52	42	17	37	3	13	0	0	2.436	1.962
Santiponce	30	18	28	62	0	9	0	0	1.575	1.167
Saucejo (El)	5	1	1	0	0	3	0	0	1.792	1.258
Sevilla	14.821	11.139	2.288	3.804	411	4.359	45	55	184.087	168.760
Tocina	35	12	2	3	0	3	0	0	2.078	1.799
Tomares	143	58	15	72	47	130	0	0	3.615	3.002
Umbrete	22	29	10	8	0	7	0	0	1.432	697
Utrera	324	171	89	138	3	35	0	0	9.595	8.144
Valencina de la Concepción	12	9	40	12	7	32	0	0	1.929	921
Villamanrique de la Condesa	24	21	0	0	0	0	0	0	1.439	1.043
Villanueva de San Juan	0	0	42	12	0	0	0	0	186	149
Villanueva del Ariscal	42	18	1	2	5	12	0	0	591	462
Villanueva del Río y Minas	1	0	0	1	0	0	0	0	1.674	874
Villaverde del Río	9	8	0	0	0	1	0	0	12.594	4.504
Viso del Alcor (El)	55	34	20	68	2	20	0	0	3.887	2.528
<b>Total</b>	<b>23.236</b>	<b>16.593</b>	<b>4.880</b>	<b>6.903</b>	<b>684</b>	<b>6.115</b>	<b>48</b>	<b>63</b>	<b>509.097</b>	<b>398.371</b>

## 4.4.4. Contrataciones según duración del contrato y sexo. 2022

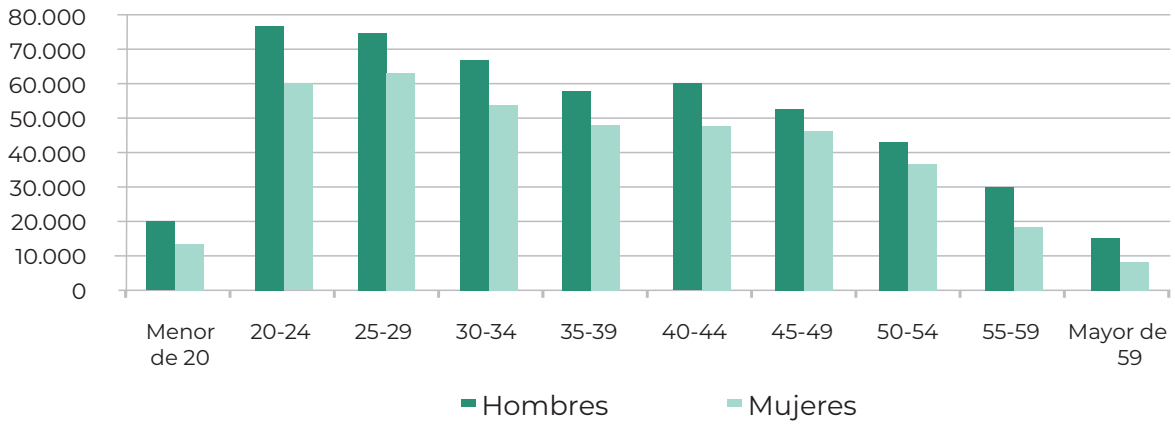
Municipio	Indefinido		Temporal		Total	
	H	M	H	M	H	M
Aguadulce	449	239	1.737	1.171	2.186	1.410
Alanís	125	58	603	306	728	364
Albaida del Aljarafe	185	79	208	181	393	260
Alcalá de Guadaíra	7.656	3.500	12.068	8.531	19.724	12.031
Alcalá del Río	1.099	577	2.912	2.244	4.011	2.821
Alcolea del Río	1.543	672	1.087	2.530	2.630	3.202
Algaba (La)	1.300	498	1.075	571	2.375	1.069
Algámitas	271	71	458	626	729	697
Almadén de la Plata	147	184	303	379	450	563
Almensilla	197	115	252	240	449	355
Arahal	2.363	1.057	4.017	3.079	6.380	4.136
Aznalcázar	667	325	1.820	1.464	2.487	1.789
Aznalcóllar	499	111	697	601	1.196	712
Badolatosa	324	142	869	766	1.193	908
Benacazón	351	217	696	397	1.047	614
Bollullos de la Mitación	1.822	1.272	1.939	1.643	3.761	2.915
Bormujos	1.597	1.018	1.563	1.739	3.160	2.757
Brenes	1.874	940	6.901	3.357	8.775	4.297
Burguillos	389	402	827	722	1.216	1.124
Cabezas de San Juan (Las)	2.373	827	3.833	3.611	6.206	4.438
Camas	2.046	1.180	2.371	1.775	4.417	2.955
Campana (La)	274	163	1.077	1.257	1.351	1.420
Cantillana	1.086	484	3.142	2.349	4.228	2.833
Cañada Rosal	149	122	540	897	689	1.019
Carmona	3.328	1.419	6.085	4.582	9.413	6.001
Carrión de los Céspedes	99	84	221	233	320	317
Casariche	602	235	1.372	1.107	1.974	1.342
Castilblanco de los Arroyos	354	114	577	585	931	699
Castilleja de Guzmán	28	20	40	49	68	69
Castilleja de la Cuesta	657	692	846	1.590	1.503	2.282
Castilleja del Campo	113	56	123	125	236	181
Castillo de las Guardas (El)	91	84	152	217	243	301
Cazalla de la Sierra	475	249	1.030	530	1.505	779
Constantina	758	232	1.211	643	1.969	875
Coria del Río	1.279	739	2.093	1.628	3.372	2.367
Coripe	42	21	193	216	235	237
Coronil (El)	482	311	609	866	1.091	1.177
Corrales (Los)	360	93	706	668	1.066	761
Cuervo de Sevilla (El)	601	212	1.045	1.091	1.646	1.303
Dos Hermanas	9.403	5.670	16.926	12.536	26.329	18.206
Écija	4.366	2.443	11.204	8.323	15.570	10.766
Espartinas	749	617	1.533	1.271	2.282	1.888
Estepa	2.680	2.027	3.689	2.309	6.369	4.336
Fuentes de Andalucía	431	176	1.486	1.378	1.917	1.554
Garrobo (El)	21	10	29	35	50	45
Gelves	629	421	848	538	1.477	959
Gerena	471	300	1.144	805	1.615	1.105
Gilena	489	229	705	496	1.194	725
Gines	766	530	2.051	1.298	2.817	1.828
Guadalcanal	115	81	686	540	801	621
Guillena	858	364	1.377	848	2.235	1.212
Herrera	524	173	2.543	1.218	3.067	1.391
Huévar del Aljarafe	499	139	2.182	1.112	2.681	1.251

## 4.4.4. Contrataciones según duración del contrato y sexo. 2022

Municipio	Indefinido		Temporal		Total	
	H	M	H	M	H	M
Isla Mayor	319	193	823	1.114	1.142	1.307
Lantejuela	463	207	582	682	1.045	889
Lebrija	4.696	3.019	5.020	4.641	9.716	7.660
Lora de Estepa	220	111	222	141	442	252
Lora del Río	1.943	1.502	4.676	3.808	6.619	5.310
Luisiana (La)	491	179	639	551	1.130	730
Madroño (El)	10	7	18	17	28	24
Mairena del Alcor	1.764	966	1.773	1.639	3.537	2.605
Mairena del Aljarafe	4.104	3.134	6.352	5.937	10.456	9.071
Marchena	2.315	828	4.471	2.879	6.786	3.707
Marinaleda	139	45	903	557	1.042	602
Martín de la Jara	377	177	858	847	1.235	1.024
Molares (Los)	358	73	637	496	995	569
Montellano	470	329	872	976	1.342	1.305
Morón de la Frontera	2.324	1.164	4.399	2.650	6.723	3.814
Navas de la Concepción (Las)	211	91	474	482	685	573
Olivares	509	311	654	818	1.163	1.129
Osuna	1.390	929	4.184	3.254	5.574	4.183
Palacios y Villafranca (Los)	2.667	1.266	5.369	6.847	8.036	8.113
Palmar de Troya (El)	14	17	111	151	125	168
Palomares del Río	300	191	696	346	996	537
Paradas	420	212	1.323	1.032	1.743	1.244
Pedraera	471	335	1.071	1.015	1.542	1.350
Pedroso (El)	125	40	808	408	933	448
Peñaflor	694	300	1.341	776	2.035	1.076
Pilas	875	515	2.376	2.036	3.251	2.551
Pruna	81	41	620	597	701	638
Puebla de Cazalla (La)	1.569	770	1.545	1.256	3.114	2.026
Puebla de los Infantes (La)	77	44	886	1.219	963	1.263
Puebla del Río (La)	406	221	1.005	488	1.411	709
Real de la Jara (El)	116	21	266	250	382	271
Rinconada (La)	4.149	2.053	7.922	7.433	12.071	9.486
Roda de Andalucía (La)	534	189	2.124	1.458	2.658	1.647
Ronquillo (El)	161	30	238	153	399	183
Rubio (El)	445	219	888	576	1.333	795
Salteras	1.160	547	1.788	1.473	2.948	2.020
San Juan de Aznalfarache	704	788	1.221	1.644	1.925	2.432
San Nicolás del Puerto	19	10	185	113	204	123
Sanlúcar la Mayor	888	549	1.548	1.413	2.436	1.962
Santiponce	532	358	1.043	809	1.575	1.167
Saucejo (El)	859	316	933	942	1.792	1.258
Sevilla	67.148	56.504	116.939	112.256	184.087	168.760
Tocina	546	480	1.532	1.319	2.078	1.799
Tomares	1.434	1.378	2.181	1.624	3.615	3.002
Umbrete	479	220	953	477	1.432	697
Utrera	3.249	1.955	6.346	6.189	9.595	8.144
Valencina de la Concepción	754	317	1.175	604	1.929	921
Villamanrique de la Condesa	526	317	913	726	1.439	1.043
Villanueva de San Juan	12	1	174	148	186	149
Villanueva del Ariscal	222	121	369	341	591	462
Villanueva del Río y Minas	358	114	1.316	760	1.674	874
Villaverde del Río	7.730	1.256	4.864	3.248	12.594	4.504
Viso del Alcor (El)	1.490	767	2.397	1.761	3.887	2.528
<b>Total</b>	<b>183.373</b>	<b>117.721</b>	<b>325.724</b>	<b>280.650</b>	<b>509.097</b>	<b>398.371</b>

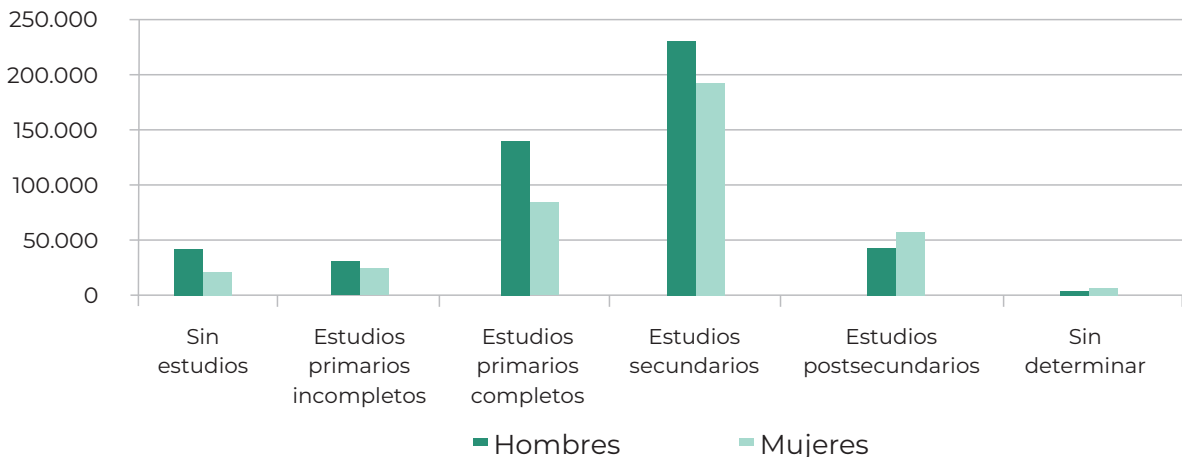
## MERCADO DE TRABAJO Contrataciones 2022

### 4.4.1. Contrataciones por grupos de edad y sexo



Edad	Hombres	Mujeres
Menor de 20	21.559	12.644
20-24	77.470	60.990
25-29	75.799	65.097
30-34	67.666	53.102
35-39	59.151	47.543
40-44	60.859	48.968
45-49	53.898	46.119
50-54	44.598	34.809
55-59	31.240	19.691
Mayor de 59	16.857	9.408
<b>Total</b>	<b>509.097</b>	<b>398.371</b>

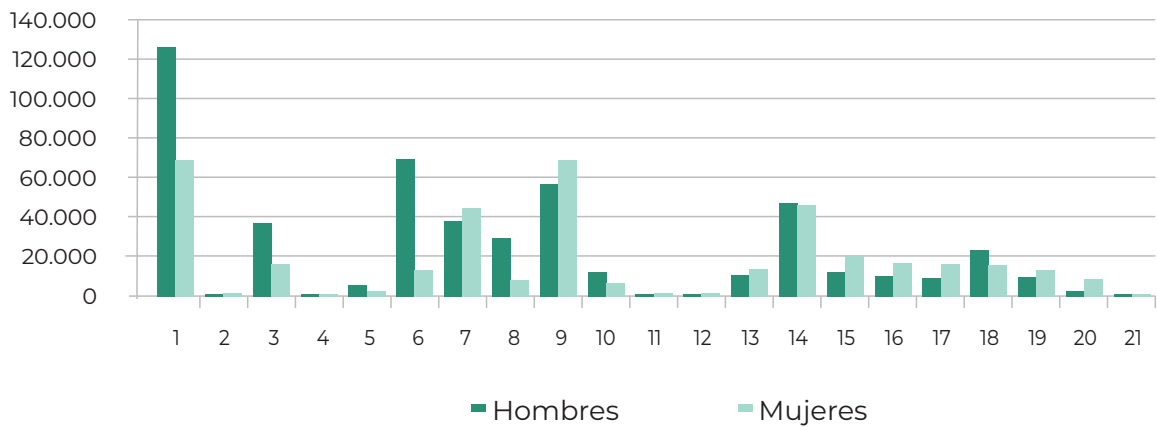
### 4.4.2. Contrataciones por nivel de estudios y sexo



Nivel de estudios	Hombres	Mujeres
Sin estudios	44.406	21.873
Estudios primarios incompletos	34.033	23.001
Estudios primarios completos	145.286	96.962
Estudios secundarios	237.570	195.343
Estudios postsecundarios	47.709	60.011
Sin determinar	93	1.181
<b>Total</b>	<b>509.097</b>	<b>398.371</b>

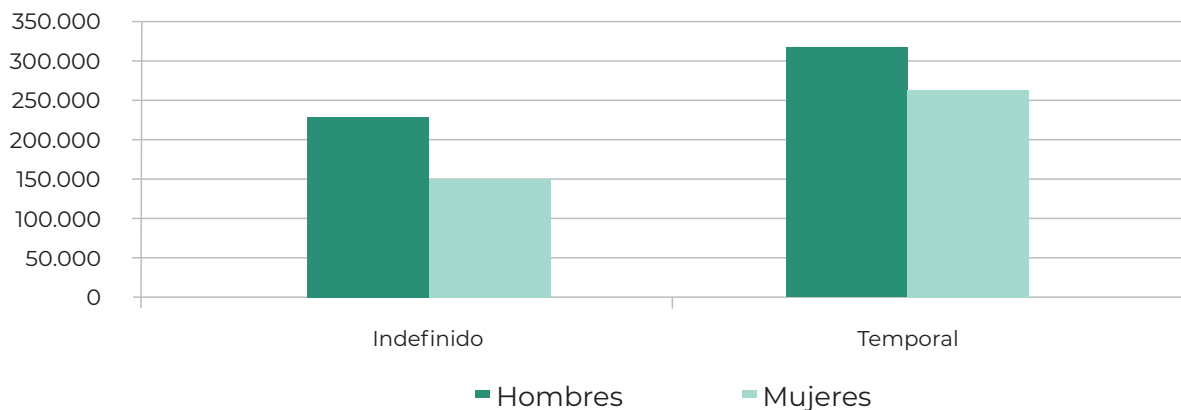
## MERCADO DE TRABAJO Contrataciones 2022

### 4.4.3. Contrataciones por actividad económica y sexo



Sector Actividad	Hombres	Mujeres	Sector Actividad	Hombres	Mujeres
1. Agricultura, ganadería, silvicultura y pesca	126.850	69.697	12. Acts. inmobiliarias	1.104	1.295
2. Industrias extractivas	236	27	13. Acts. profesionales, científicas y técnicas	11.698	12.691
3. Industria manufacturera	38.644	17.523	14. Acts. admntvas. y servicios auxiliares	47.518	45.089
4. Suministro de e. eléctrica, gas, vapor y aire acond.	299	187	15. Admón pública y defensa; seg. social obligatoria	13.473	23.297
5. Suministro de agua, act.saneamiento, gestión de residuos y descont.	3.066	685	16. Educación	9.430	20.184
6. Construcción	70.542	10.933	17. Acts. sanitarias y de servicios sociales	6.913	34.367
7. Comercio al por mayor y al por menor, rep. de veh. motor y motocicletas	41.001	47.366	18. Acts. artísticas, recreativas y de entretenimiento	23.236	16.593
8. Transporte y almacenamiento	32.217	7.039	19. Otros servicios	4.880	6.903
9. Hostelería	62.457	69.390	20. Acts. hogares como empleadores de pers. doméstico; acts. hogares product. de bienes y serv. para uso propio	684	6.115
10. Información y comunicaciones	13.799	7.408	21. Acts. organizaciones y org. extraterritoriales	48	63
11. Acts. financieras y de seguros	1.002	1.519			
				<b>509.097</b>	<b>398.371</b>

### 4.4.4. Contrataciones por duración del contrato y sexo



Duración del contrato	Hombres	Mujeres
Indefinido	183.373	117.721
Temporal	325.724	280.650
<b>Total</b>	<b>509.097</b>	<b>398.371</b>

## 4.5. CONTRATACIONES POR MESES

### 4.5.1. Contrataciones por meses. 2022

#### NOTAS:

En este apartado se recogen los datos de contrataciones registrados para cada mes del año considerado.

#### FUENTES:

4.5.1. Servicio Estatal Público de Empleo. Ministerio de Trabajo y Economía Social  
Servicio Andaluz de Empleo. Consejería de Empleo, Empresa y Trabajo Autónomo. Junta de Andalucía

## 4.5.1. Contrataciones por meses 2022

Municipio	Ene.	Feb.	Mar.	Abr.	May.	Jun.	Jul.	Ago.	Sep.	Oct.	Nov.	Dic.	Total
Aguadulce	279	127	185	265	204	244	265	138	487	462	515	425	3.596
Alanís	148	127	48	45	65	102	74	91	67	55	152	118	1.092
Albaida del Aljarafe	38	66	53	52	54	46	45	27	78	67	39	88	653
Alcalá de Guadaíra	2.609	2.433	2.880	2.607	2.954	3.092	2.743	1.847	3.136	2.761	2.857	1.836	31.755
Alcalá del Río	657	581	551	478	1.149	424	810	297	281	381	846	377	6.832
Alcolea del Río	347	322	540	421	663	472	270	223	450	422	834	868	5.832
Algaba (La)	270	252	213	312	303	251	289	219	375	327	449	184	3.444
Algámitas	136	66	116	109	128	91	228	137	122	82	120	91	1.426
Almadén de la Plata	78	71	97	33	61	110	92	59	132	83	117	80	1.013
Almensilla	60	53	92	54	69	54	68	35	77	126	64	52	804
Arahal	729	804	956	885	769	801	677	471	1.996	1.046	968	414	10.516
Aznalcázar	364	341	441	370	528	484	289	244	590	293	214	118	4.276
Aznalcóllar	139	150	168	115	146	178	182	104	231	198	167	130	1.908
Badolatosa	293	151	177	87	161	127	109	158	137	302	193	206	2.101
Benacazón	130	115	143	103	127	98	89	118	327	208	109	94	1.661
Bollullos de la Mitación	538	372	540	585	589	406	446	378	794	1.083	559	386	6.676
Bormujos	633	538	486	368	400	425	529	416	576	629	512	405	5.917
Brenes	1.592	1.443	1.228	1.683	1.151	1.114	406	317	570	1.050	1.677	841	13.072
Burguillos	253	164	179	271	153	236	206	145	150	318	122	143	2.340
Cabezas de San Juan (Las)	923	773	1.238	766	1.122	1.025	850	781	1.139	873	622	532	10.644
Camas	471	450	672	632	684	642	625	519	714	695	831	437	7.372
Campana (La)	143	245	251	97	225	165	403	281	306	240	275	140	2.771
Cantillana	899	720	546	473	722	749	335	284	385	635	799	514	7.061
Cañada Rosal	277	143	135	425	52	86	116	64	78	137	110	85	1.708
Carmona	1.549	1.073	1.643	1.204	1.167	1.439	1.222	898	1.660	1.208	1.131	1.220	15.414
Carrión de los Céspedes	75	55	87	41	54	42	52	53	58	48	43	29	637
Casariche	320	231	240	221	293	214	185	192	392	453	305	270	3.316
Castilblanco de los Arroyos	95	119	147	117	195	101	110	148	115	133	224	126	1.630
Castilleja de Guzmán	11	8	12	13	3	6	8	21	18	16	14	7	137
Castilleja de la Cuesta	428	323	329	277	297	381	265	207	387	354	263	274	3.785
Castilleja del Campo	19	17	36	21	36	37	25	18	102	56	26	24	417
Castillo de las Guardas (El)	29	88	48	44	48	57	42	32	47	46	50	13	544
Cazalla de la Sierra	161	199	152	157	210	240	186	180	224	199	200	176	2.284
Constantina	236	190	232	108	202	437	396	199	182	222	242	198	2.844
Coria del Río	532	454	610	429	584	551	485	319	575	425	364	411	5.739
Coripe	43	35	43	13	35	28	21	35	75	41	58	45	472
Coronil (El)	172	109	186	232	269	224	158	159	287	210	134	128	2.268
Corrales (Los)	146	124	150	112	127	130	113	145	197	206	188	189	1.827
Cuervo de Sevilla (El)	200	168	327	225	322	301	260	160	277	303	243	163	2.949
Dos Hermanas	4.902	3.519	3.583	3.769	4.541	4.024	3.817	2.965	3.790	3.509	3.401	2.715	44.535
Écija	2.654	2.941	1.722	2.087	2.222	2.032	2.216	1.455	1.957	2.216	2.705	2.129	26.336
Espartinas	336	360	338	401	308	375	290	168	536	450	365	243	4.170
Estepa	1.221	773	676	431	454	471	541	666	1.374	1.411	1.344	1.343	10.705
Fuentes de Andalucía	296	237	334	223	275	271	146	259	407	278	408	337	3.471
Garrobo (El)	6	8	12	4	4	7	5	9	7	7	6	20	95
Gelves	130	147	184	237	315	245	226	184	235	201	221	111	2.436
Gerena	258	230	290	221	154	155	261	184	245	253	242	227	2.720
Gilena	142	135	67	82	85	108	113	127	286	317	321	136	1.919
Gines	870	419	770	228	283	298	285	247	344	307	354	240	4.645
Guadalcanal	127	163	149	78	97	74	108	115	83	87	156	185	1.422
Guillena	212	189	258	231	251	289	247	258	374	391	561	186	3.447
Herrera	427	317	191	223	222	151	173	305	657	814	479	499	4.458
Huévar del Aljarafe	446	217	248	445	338	312	299	265	429	400	317	216	3.932

## 4.5.1. Contrataciones por meses 2022

Municipio	Ene.	Feb.	Mar.	Abr.	May.	Jun.	Jul.	Ago.	Sep.	Oct.	Nov.	Dic.	Total
Isla Mayor	226	158	174	100	225	205	322	240	306	210	206	77	2.449
Lantejuela	165	109	235	224	124	125	139	134	210	187	173	109	1.934
Lebrija	1.412	964	1.779	1.904	2.050	1.553	1.184	1.139	1.851	1.154	1.216	1.170	17.376
Lora de Estepa	75	40	48	45	46	72	32	39	60	83	88	66	694
Lora del Río	1.187	1.161	1.290	904	1.197	1.004	736	660	870	1.190	990	740	11.929
Luisiana (La)	209	144	170	196	233	180	100	132	170	125	98	103	1.860
Madroño (El)	9	4	6	5	3	3	6	3	5	3	4	1	52
Mairena del Alcor	557	437	562	605	552	465	425	349	853	546	462	329	6.142
Mairena del Aljarafe	1.677	1.584	2.232	1.499	1.616	1.630	1.679	1.302	1.779	1.725	1.486	1.318	19.527
Marchena	1.315	833	844	856	803	763	739	721	1.040	860	826	893	10.493
Marinaleda	207	109	87	64	65	69	88	107	166	348	154	180	1.644
Martín de la Jara	252	112	111	94	153	140	114	110	247	460	282	184	2.259
Molares (Los)	81	103	114	85	148	122	100	154	228	140	145	144	1.564
Montellano	328	156	306	175	181	172	309	161	239	234	197	189	2.647
Morón de la Frontera	1.072	929	897	867	775	619	639	561	1.703	1.102	784	589	10.537
Navas de la Concepción (Las)	78	116	99	75	84	95	91	91	95	164	124	146	1.258
Olivares	222	198	225	164	266	128	119	145	244	260	156	165	2.292
Osuna	1.070	618	675	533	585	612	497	503	1.007	1.343	1.418	896	9.757
Palacios y Villafranca (Los)	833	963	1.770	1.519	1.833	1.516	1.509	1.151	1.592	1.536	1.121	806	16.149
Palmar de Troya (El)	34	19	21	17	27	35	18	12	35	18	31	26	293
Palomares del Río	79	87	144	161	167	146	146	112	155	111	124	101	1.533
Paradas	205	199	204	176	219	235	166	267	293	224	198	601	2.987
Pedraera	199	161	187	131	162	126	132	126	279	354	577	458	2.892
Pedroso (El)	93	126	111	99	110	170	129	53	56	59	227	148	1.381
Peñaflor	260	252	444	202	346	263	183	146	205	283	418	109	3.111
Pilas	296	607	497	288	334	250	377	249	1.241	758	652	253	5.802
Pruna	144	96	62	73	70	85	59	69	122	98	203	258	1.339
Puebla de Cazalla (La)	461	421	335	302	405	280	312	290	720	520	679	415	5.140
Puebla de los Infantes (La)	204	185	240	93	130	160	145	124	249	233	255	208	2.226
Puebla del Río (La)	193	177	157	148	130	159	307	160	200	210	158	121	2.120
Real de la Jara (El)	44	38	63	24	71	95	88	51	75	39	31	34	653
Rinconada (La)	1.258	1.566	2.957	2.425	4.094	2.055	1.475	798	1.351	1.436	1.253	889	21.557
Roda de Andalucía (La)	415	225	238	243	291	252	226	182	383	748	664	438	4.305
Ronquillo (El)	52	51	35	44	58	46	62	44	60	51	43	36	582
Rubio (El)	286	141	140	79	80	115	77	96	230	415	252	217	2.128
Salteras	504	424	607	289	568	519	269	218	443	469	396	262	4.968
San Juan de Aznalfarache	376	329	490	257	338	347	393	233	441	401	429	323	4.357
San Nicolás del Puerto	25	28	20	24	24	28	100	25	20	12	4	17	327
Sanlúcar la Mayor	350	415	465	248	290	413	320	172	520	577	313	315	4.398
Santiponce	257	279	306	203	421	235	236	94	248	162	156	145	2.742
Saucejo (El)	387	176	196	172	175	209	172	215	261	352	432	303	3.050
Sevilla	28.894	26.998	32.673	30.016	33.427	32.424	29.076	22.244	33.224	31.360	29.340	23.171	352.847
Tocina	370	358	343	275	379	480	236	226	378	362	320	150	3.877
Tomares	698	572	607	543	565	547	445	435	554	535	651	465	6.617
Umbrete	133	132	95	100	169	110	73	179	627	237	144	130	2.129
Utrera	1.183	1.150	1.441	1.318	2.092	1.714	1.251	1.178	2.689	1.567	1.431	725	17.739
Valencina de la Concepción	234	330	284	248	202	232	218	115	266	239	284	198	2.850
Villamanrique de la Condesa	110	160	281	155	235	337	150	161	431	197	136	129	2.482
Villanueva de San Juan	33	17	27	30	25	19	29	21	38	31	39	26	335
Villanueva del Ariscal	60	67	78	123	82	57	85	155	145	97	53	51	1.053
Villanueva del Río y Minas	107	210	274	260	193	234	155	44	148	268	341	314	2.548
Villaverde del Río	2.240	1.465	1.319	1.848	1.749	1.021	1.285	1.649	1.896	1.004	1.011	611	17.098
Viso del Alcor (El)	662	404	559	644	548	520	522	409	575	595	556	421	6.415
<b>Total</b>	<b>79.870</b>	<b>69.958</b>	<b>82.523</b>	<b>74.282</b>	<b>84.985</b>	<b>77.813</b>	<b>70.146</b>	<b>55.580</b>	<b>89.741</b>	<b>82.726</b>	<b>79.247</b>	<b>60.597</b>	<b>907.468</b>



## 4.6. EVOLUCIÓN DE LAS CONTRATACIONES

### 4.6.1. Evolución de las contrataciones. 2017-2022

#### NOTAS:

En este apartado se recogen el total de contratos realizados en cada uno de los años considerados.

#### FUENTES:

4.6.1. Servicio Estatal Público de Empleo. Ministerio de Trabajo y Economía Social  
Servicio Andaluz de Empleo. Consejería de Empleo, Empresa y Trabajo Autónomo. Junta de Andalucía.

## 4.6.1. Evolución de las contrataciones 2017-2022

Municipio	2017	2018	2019	2020	2021	2022
Aguadulce	3.331	3.229	3.949	3.114	3.019	3.596
Alanís	1.442	1.389	1.353	1.007	1.204	1.092
Albaida del Aljarafe	1.934	1.647	1.228	906	785	653
Alcalá de Guadaíra	37.255	36.753	39.454	30.215	34.127	31.755
Alcalá del Río	5.292	5.683	5.725	4.951	7.130	6.832
Alcolea del Río	3.492	3.458	3.558	3.156	3.375	5.832
Algaba (La)	4.872	4.976	4.567	4.247	4.645	3.444
Algámitas	1.467	1.185	1.094	1.064	1.369	1.426
Almadén de la Plata	656	661	610	598	951	1.013
Almensilla	1.253	1.401	1.194	894	891	804
Arahal	20.410	20.713	17.176	14.053	16.385	10.516
Aznalcázar	6.935	5.275	5.249	5.321	4.825	4.276
Aznalcóllar	2.326	2.351	2.221	1.924	2.031	1.908
Badolatosa	2.938	2.822	3.150	2.349	2.354	2.101
Benacazón	6.853	6.288	5.348	3.569	2.679	1.661
Bollullos de la Mitación	8.026	10.708	8.229	5.500	6.170	6.676
Bormujos	6.721	8.490	8.775	7.196	6.404	5.917
Brenes	13.639	12.987	13.717	13.750	14.781	13.072
Burguillos	1.826	2.045	2.114	1.866	2.622	2.340
Cabezas de San Juan (Las)	15.823	16.044	16.217	12.421	13.866	10.644
Camas	7.491	8.166	7.689	7.098	8.254	7.372
Campana (La)	4.538	4.942	3.043	2.420	2.422	2.771
Cantillana	7.849	8.504	10.137	9.007	8.633	7.061
Cañada Rosal	5.126	4.749	4.872	3.726	3.588	1.708
Carmona	23.404	22.048	21.525	16.145	18.430	15.414
Carrión de los Céspedes	1.310	1.559	1.211	1.323	1.158	637
Casariche	4.004	3.892	3.710	2.702	3.493	3.316
Castilblanco de los Arroyos	2.318	2.498	2.281	1.519	1.653	1.630
Castilleja de Guzmán	265	242	215	89	139	137
Castilleja de la Cuesta	6.227	6.072	5.158	3.167	5.511	3.785
Castilleja del Campo	453	394	412	428	385	417
Castillo de las Guardas (El)	624	720	906	556	608	544
Cazalla de la Sierra	2.722	2.668	2.821	2.449	2.684	2.284
Constantina	3.511	4.011	3.911	3.413	3.302	2.844
Coria del Río	10.218	9.905	9.538	5.647	6.887	5.739
Coripe	783	765	662	649	719	472
Coronil (El)	3.070	3.195	2.834	2.111	2.360	2.268
Corrales (Los)	2.261	2.277	2.319	2.047	2.113	1.827
Cuervo de Sevilla (El)	3.591	3.488	3.399	2.488	2.676	2.949
Dos Hermanas	46.413	50.637	52.273	48.485	59.525	44.535
Écija	32.488	30.713	36.545	27.722	29.197	26.336
Espartinas	5.420	5.344	4.647	3.160	4.417	4.170
Estepa	14.698	13.580	15.394	13.059	13.600	10.705
Fuentes de Andalucía	3.982	4.294	4.090	3.829	4.369	3.471
Garrobo (El)	150	136	133	114	112	95
Gelves	2.536	2.762	3.064	1.892	2.445	2.436
Gerena	7.048	7.045	5.689	2.959	3.822	2.720
Gilena	2.731	2.748	2.674	2.603	2.623	1.919
Gines	2.572	6.169	5.869	4.048	4.865	4.645
Guadalcanal	2.215	2.061	2.013	1.858	1.857	1.422
Guillena	3.900	3.198	4.002	3.062	3.030	3.447
Herrera	5.441	5.203	5.786	5.526	5.343	4.458
Huévar del Aljarafe	3.740	3.022	2.370	3.343	3.100	3.932

## 4.6.1. Evolución de las contrataciones 2017-2022

Municipio	2017	2018	2019	2020	2021	2022
Isla Mayor	3.799	4.120	3.626	3.082	2.787	2.449
Lantejuela	2.672	2.498	2.619	2.306	2.373	1.934
Lebrija	23.377	23.591	25.597	18.512	21.692	17.376
Lora de Estepa	803	844	1.020	713	724	694
Lora del Río	21.962	17.213	17.453	15.115	15.517	11.929
Luisiana (La)	2.549	2.996	2.666	2.493	2.525	1.860
Madroño (El)	67	45	39	43	64	52
Mairena del Alcor	8.775	10.448	8.645	6.728	8.111	6.142
Mairena del Aljarafe	18.528	19.611	18.920	15.122	21.218	19.527
Marchena	12.292	14.514	13.978	10.682	13.030	10.493
Marinaleda	2.001	1.915	2.121	1.589	1.852	1.644
Martín de la Jara	2.198	2.462	2.708	2.106	2.260	2.259
Molares (Los)	1.776	1.506	1.543	1.192	1.224	1.564
Montellano	3.013	4.449	5.550	2.932	3.324	2.647
Morón de la Frontera	14.611	15.309	15.344	14.195	15.106	10.537
Navas de la Concepción (Las)	1.410	1.810	1.700	1.354	1.216	1.258
Olivares	3.600	3.018	4.007	2.369	2.990	2.292
Osuna	13.823	12.910	14.180	10.306	11.909	9.757
Palacios y Villafranca (Los)	20.116	19.584	19.795	14.118	16.297	16.149
Palmar de Troya (El)	-	-	-	11	112	293
Palomares del Río	1.276	1.183	1.149	810	1.035	1.533
Paradas	2.921	3.630	4.106	3.099	2.863	2.987
Pedraza	3.903	3.570	3.550	3.153	3.419	2.892
Pedroso (El)	1.228	1.419	1.413	1.084	1.379	1.381
Peñaflor	5.465	5.196	4.639	4.375	3.718	3.111
Pilas	8.621	7.096	6.070	6.248	6.024	5.802
Pruna	1.846	1.694	1.657	1.537	1.580	1.339
Puebla de Cazalla (La)	7.569	7.156	7.261	6.395	6.979	5.140
Puebla de los Infantes (La)	3.299	2.982	3.298	2.850	2.744	2.226
Puebla del Río (La)	2.774	2.699	3.342	2.572	2.552	2.120
Real de la Jara (El)	488	522	692	649	639	653
Rinconada (La)	23.468	23.906	23.422	18.596	21.513	21.557
Roda de Andalucía (La)	5.26	5.169	5.129	4.605	4.699	4.305
Ronquillo (El)	995	581	635	606	716	582
Rubio (El)	2.700	2.410	2.946	2.426	2.647	2.128
Salteras	5.534	5.634	6.786	3.967	6.195	4.968
San Juan de Aznalfarache	5.668	5.547	6.517	4.330	4.230	4.357
San Nicolás del Puerto	360	314	363	206	296	327
Sanlúcar la Mayor	7.279	7.478	7.131	4.864	5.455	4.398
Santiponce	3.521	3.574	3.599	2.408	3.380	2.742
Saucejo (El)	3.225	3.262	3.404	3.096	3.254	3.050
Sevilla	404.472	431.684	440.549	296.291	358.721	352.847
Tocina	9.450	8.200	6.337	3.785	4.560	3.877
Tomares	7.920	7.109	8.618	6.402	8.513	6.617
Umbrete	2.392	3.072	2.263	2.310	2.071	2.129
Utrera	25.378	5.712	25.607	19.737	21.297	17.739
Valencina de la Concepción	5.045	4.685	4.674	2.949	5.299	2.850
Villamanrique de la Condesa	3.375	3.104	2.385	2.477	2.003	2.482
Villanueva de San Juan	529	476	475	505	445	335
Villanueva del Ariscal	1.116	1.115	1.241	2.008	1.129	1.053
Villanueva del Río y Minas	1.677	1.867	1.808	1.328	1.8191	2.548
Villaverde del Río	8.980	12.946	10.455	14.262	2.660	17.098
Viso del Alcor (El)	7.144	7.748	7.291	6.059	6.757	6.415
<b>Total</b>	<b>1.101.848</b>	<b>1.136.693</b>	<b>1.146.443</b>	<b>867.702</b>	<b>997.855</b>	<b>907.468</b>

## 4.7. AFILIACIONES A LA SEGURIDAD SOCIAL EN ALTA LABORAL SEGÚN MUNICIPIO DE TRABAJO.

4.7.1. Afiliaciones a la Seguridad Social en alta laboral según municipio de trabajo por nacionalidad. Diciembre 2022

4.7.2. Afiliaciones a la Seguridad Social en alta laboral según municipio de trabajo por régimen. Diciembre 2022

4.7.3. Afiliaciones a la Seguridad Social en alta laboral según municipio de trabajo por rama de actividad. Diciembre 2022

4.7.4. Afiliaciones a la Seguridad Social en alta laboral según municipio de trabajo por relación laboral. Diciembre 2022

### NOTAS:

La afiliación al sistema de la Seguridad Social es obligatoria para todas las personas incluidas en el campo de aplicación de la Seguridad Social y única para toda la vida del trabajador y para todo el Sistema, sin perjuicio de las bajas, alta y demás variaciones que con posterioridad a la afiliación puedan producirse. Por lo tanto, los afiliados a la Seguridad Social en alta laboral son aquellos que están de alta en algunos de los regímenes del Sistema de la Seguridad Social.

El número de trabajadores afiliados a los distintos regímenes de la Seguridad Social

no se corresponde necesariamente con el número de trabajadores, ya que un trabajador puede encontrarse en alta laboral en dos regímenes distintos. En definitiva, el número de afiliaciones en alta laboral será un número mayor o igual al número de trabajadores de alta a la Seguridad Social.

La información de las afiliaciones a la Seguridad Social en alta laboral se corresponde con el último día del trimestre. Para la actividad económica se han usado la Clasificación Nacional de Actividades Económicas (CNAE) correspondiente a 2009 actualmente vigente.

### FUENTES:

4.7.1. Instituto de Estadística y Cartografía de Andalucía. Consejería de Economía, Hacienda y Fondos Europeos. Junta de Andalucía

4.7.2. Instituto de Estadística y Cartografía de Andalucía. Consejería de Economía, Hacienda y Fondos Europeos. Junta de Andalucía

4.7.3. Instituto de Estadística y Cartografía de Andalucía. Consejería de Economía, Hacienda y Fondos Europeos. Junta de Andalucía

4.7.4. Instituto de Estadística y Cartografía de Andalucía. Consejería de Economía, Hacienda y Fondos Europeos. Junta de Andalucía

#### 4.7.1. Afiliaciones a la Seguridad Social en alta laboral según municipio de trabajo por nacionalidad. Diciembre 2022

Municipio	Española	Extranjera	Municipio	Española	Extranjera
Aguadulce	672	13	Isla Mayor	1.709	31
Alanís	636	5	Lantejuela	1.686	25
Albaida del Aljarafe	642	24	Lebrija	8.272	156
Alcalá de Guadaíra	29.192	1.208	Lora de Estepa	411	5
Alcalá del Río	2.658	99	Lora del Río	6.219	381
Alcolea del Río	1.243	90	Luisiana (La)	1.498	24
Algaba (La)	2.482	137	Madroño (El)	51	*
Algámitas	376	*	Mairena del Alcor	4.897	289
Almadén de la Plata	331	13	Mairena del Aljarafe	19.928	989
Almensilla	769	28	Marchena	7.121	326
Arahal	6.128	88	Marinaleda	893	37
Aznalcázar	1.421	140	Martín de la Jara	1.017	25
Aznalcóllar	1.587	43	Molares (Los)	1.078	14
Badolatosa	1.089	37	Montellano	2.228	26
Benacazón	1.428	136	Morón de la Frontera	8.569	199
Bollullos de la Mitación	8.026	320	Navas de la Concepción (Las)	563	7
Bormujos	5.834	337	Olivares	1.698	68
Brenes	4.048	990	Osuna	6.199	175
Burguillos	1.357	158	Palacios y Villafranca (Los)	10.196	411
Cabezas de San Juan (Las)	4.874	108	Palmar de Troya (El)	516	30
Camas	6.480	307	Palomares del Río	1.498	55
Campana (La)	1.747	18	Paradas	2.233	44
Cantillana	3.157	742	Pedraera	2.061	61
Cañada Rosal	979	11	Pedroso (El)	579	10
Carmona	9.124	401	Peñaflor	1.328	109
Carrión de los Céspedes	637	15	Pilas	4.049	416
Casariche	1.990	73	Pruna	921	14
Castilblanco de los Arroyos	1.104	54	Puebla de Cazalla (La)	3.694	167
Castilleja de Guzmán	279	9	Puebla de los Infantes (La)	1.034	25
Castilleja de la Cuesta	3.916	202	Puebla del Río (La)	2.030	81
Castilleja del Campo	239	8	Real de la Jara (El)	393	9
Castillo de las Guardas (El)	360	24	Rinconada (La)	15.856	551
Cazalla de la Sierra	1.332	25	Roda de Andalucía (La)	1.929	85
Constantina	1.946	39	Ronquillo (El)	428	19
Coria del Río	5.300	246	Rubio (El)	1.292	76
Coripe	338	*	Salteras	2.964	160
Coronil (El)	1.302	27	San Juan de Aznalfarache	5.977	312
Corrales (Los)	1.475	53	San Nicolás del Puerto	171	*
Cuervo de Sevilla (El)	2.373	39	Sanlúcar la Mayor	3.057	198
Dos Hermanas	39.759	1.564	Santiponce	1.920	106
Écija	15.137	580	Saucejo (El)	1.621	49
Espartinas	2.999	245	Sevilla	374.283	21.125
Estepa	4.986	236	Tocina	2.631	60
Fuentes de Andalucía	2.089	48	Tomares	7.280	419
Garrobo (El)	185	5	Umbrete	1.771	90
Gelves	2.137	100	Utrera	12.850	387
Gerena	1.714	59	Valencina de la Concepción	2.265	123
Gilena	1.398	58	Villamanrique de la Condesa	1.333	296
Gines	2.954	171	Villanueva de San Juan	301	*
Guadalcanal	918	16	Villanueva del Ariscal	883	61
Guillena	2.733	106	Villanueva del Río y Minas	1.010	170
Herrera	2.452	120	Villaverde del Río	2.474	556
Huévar del Aljarafe	1.497	38	Viso del Alcor (El)	5.583	243
			Municipio sin especificar	884	127

\* Dato inferior a 5

#### 4.7.2. Afiliaciones a la Seguridad Social en alta laboral según municipio de trabajo por régimen. Diciembre 2022

Municipio	Régimen General y Carbón	Sistema Especial Agrario	Régimen Especial Trabajadores Autónomos	Régimen Especial del Mar	Régimen Especial Empleados del Hogar y R.G. Sistema Especial de Empleados del Hogar
Aguadulce	256	278	149	-	*
Alanís	211	327	103	-	-
Albaida del Aljarafe	265	221	177	-	*
Alcalá de Guadaíra	25.004	537	4.496	-	365
Alcalá del Río	1.129	945	649	-	35
Alcolea del Río	491	693	147	-	*
Algaba (La)	1.449	426	727	-	17
Algámitas	108	207	65	-	-
Almadén de la Plata	136	126	79	-	*
Almensilla	398	84	296	-	20
Arahal	2.929	2.155	1.121	-	11
Aznalcázar	619	622	305	*	14
Aznalcóllar	1.134	239	251	-	6
Badolatosa	229	745	151	-	*
Benacazón	663	562	329	-	10
Bollullos de la Mitación	7.160	336	810	-	41
Bormujos	4.609	78	1.333	-	172
Brenes	1.469	2.853	712	*	*
Burguillos	699	509	299	-	8
Cabezas de San Juan (Las)	2.322	1.669	990	-	*
Camas	5.194	45	1.393	-	155
Campana (La)	645	811	308	-	*
Cantillana	1.029	2.202	664	-	5
Cañada Rosal	340	281	369	-	-
Carmona	5.412	2.101	1.939	-	74
Carrión de los Céspedes	379	134	130	5	*
Casariche	818	881	361	-	*
Castilblanco de los Arroyos	543	284	321	-	10
Castilleja de Guzmán	152	*	110	-	23
Castilleja de la Cuesta	3.221	20	802	-	76
Castilleja del Campo	172	42	30	*	*
Castillo de las Guardas (El)	172	83	120	-	9
Cazalla de la Sierra	576	385	382	-	14
Constantina	671	931	375	-	8
Coria del Río	3.201	630	1.601	13	101
Coripe	108	160	74	-	-
Coronil (El)	446	622	258	-	*
Corrales (Los)	575	687	266	-	-
Cuervo de Sevilla (El)	1.202	538	671	-	*
Dos Hermanas	33.240	793	6.687	*	607
Écija	8.813	4.087	2.720	-	100
Espartinas	2.103	165	825	-	151
Estepa	2.385	1.800	1.020	-	20
Fuentes de Andalucía	737	890	501	-	9
Garrobo (El)	115	34	40	-	*
Gelves	1.566	15	559	*	95
Gerena	1.123	225	409	-	16
Gilena	430	759	262	-	5
Gines	2.116	19	854	-	136
Guadalcanal	295	464	170	-	5
Guillena	1.714	388	704	-	33
Herrera	1.083	876	613	-	*
Huévar del Aljarafe	1.263	145	124	-	*

\* Dato inferior a 5

#### 4.7.2. Afiliaciones a la Seguridad Social en alta laboral según municipio de trabajo por régimen. Diciembre 2022

Municipio	Régimen General y Carbón	Sistema Especial Agrario	Régimen Especial Trabajadores Autónomos	Régimen Especial del Mar	Régimen Especial Empleados del Hogar y R.G. Sistema Especial de Empleados del Hogar
Isla Mayor	607	772	356	-	5
Lantejuela	1.011	437	261	-	*
Lebrija	4.011	2.131	2.251	-	38
Lora de Estepa	192	149	75	-	-
Lora del Río	2.314	3.135	1.139	-	12
Luisiana (La)	759	400	358	-	5
Madroño (El)	29	11	12	-	-
Mairena del Alcor	2.947	699	1.471	-	69
Mairena del Aljarafe	17.426	53	2.953	-	490
Marchena	4.846	1.252	1.309	-	42
Marinaleda	183	609	138	-	-
Martín de la Jara	264	574	201	-	*
Molares (Los)	551	369	170	-	*
Montellano	735	1.086	430	-	*
Morón de la Frontera	5.540	1.585	1.583	-	60
Navas de la Concepción (Las)	187	304	78	-	*
Olivares	841	348	565	-	12
Osuna	2.970	2.223	1.115	-	66
Palacios y Villafranca (Los)	4.748	3.579	2.257	-	23
Palmar de Troya (El)	149	382	15	-	-
Palomares del Río	1.002	18	471	-	62
Paradas	872	924	479	-	*
Pedraza	833	893	394	-	*
Pedroso (El)	241	235	111	-	*
Peñaflor	264	957	214	-	*
Pilas	2.045	1.466	915	25	14
Pruna	167	652	111	-	5
Puebla de Cazalla (La)	1.529	1.651	680	-	*
Puebla de los Infantes (La)	219	696	139	-	5
Puebla del Río (La)	939	495	642	-	35
Real de la Jara (El)	171	88	140	-	*
Rinconada (La)	12.033	2.180	2.136	-	62
Roda de Andalucía (La)	1.098	593	318	-	6
Ronquillo (El)	307	38	101	-	*
Rubio (El)	422	706	237	-	*
Salteras	2.588	33	474	-	29
San Juan de Aznalfarache	5.209	28	964	-	89
San Nicolás del Puerto	72	57	42	-	*
Sanlúcar la Mayor	2.080	252	876	*	46
Santiponce	1.545	35	427	-	19
Saucejo (El)	516	841	311	-	*
Sevilla	340.571	2.682	41.716	278	10.187
Tocina	748	1.393	544	-	6
Tomares	5.696	21	1.599	-	384
Umbrete	967	402	475	-	17
Utrera	8.059	2.246	2.832	-	102
Valencina de la Concepción	1.689	24	568	-	107
Villamanrique de la Condesa	366	1.009	244	8	*
Villanueva de San Juan	59	182	62	-	-
Villanueva del Ariscal	474	92	353	-	25
Villanueva del Río y Minas	316	668	191	-	5
Villaverde del Río	728	1.824	472	-	6
Viso del Alcor (El)	3.817	507	1.474	-	31
Municipio sin especificar	10	380	577	44	-

\* Dato inferior a 5

### 4.7.3. Afiliaciones a la Seguridad Social en alta laboral según municipio de trabajo por rama de actividad. Diciembre 2022

Municipio	Agricultura, ganadería, silvicultura y pesca	Ind. extractivas; sum. energía eléctrica, gas, vapor y aire acondicionado; sum. agua, acts. de saneamiento, gestión de residuos y descontam.	Industria manufacturera	Construcción	Comercio mayor y menor, rep. de vehículos de motor y motocicletas; transp. y almacen.; hostelería
Aguadulce	316	-	48	66	154
Alanís	364	-	119	12	87
Albaida del Aljarafe	243	*	27	128	135
Alcalá de Guadaíra	493	567	6.531	3.095	11.971
Alcalá del Río	1.028	28	225	219	630
Alcolea del Río	720	-	9	77	369
Algaba (La)	454	7	135	387	845
Algámitas	219	-	15	15	59
Almadén de la Plata	143	-	41	14	70
Almensilla	90	*	34	87	231
Arahal	2.273	*	465	811	1.527
Aznalcázar	738	13	143	79	340
Aznalcóllar	268	111	255	283	262
Badolatosa	764	*	32	52	143
Benacazón	585	8	85	131	458
Bollullos de la Mitación	368	*	503	479	1.465
Bormujos	85	14	127	553	1.778
Brenes	2.654	*	327	276	653
Burguillos	553	-	110	82	266
Cabezas de San Juan (Las)	1.840	7	251	751	1.207
Camas	58	7	412	715	2.919
Campana (La)	850	6	86	85	392
Cantillana	2.197	10	173	264	633
Cañada Rosal	309	*	332	59	154
Carmona	2.603	170	1.034	1.172	2.585
Carrión de los Céspedes	145	10	81	32	200
Casariche	932	7	409	136	311
Castilblanco de los Arroyos	344	-	33	204	226
Castilleja de Guzmán	*	*	37	21	44
Castilleja de la Cuesta	28	-	117	249	1.480
Castilleja del Campo	46	-	88	24	34
Castillo de las Guardas (El)	111	-	18	26	110
Cazalla de la Sierra	452	*	146	69	334
Constantina	1.001	84	94	89	359
Coria del Río	699	18	510	446	2.133
Coripe	172	-	37	33	37
Coronil (El)	676	-	37	48	278
Corrales (Los)	716	21	215	182	223
Cuervo de Sevilla (El)	584	-	160	331	912
Dos Hermanas	919	369	4.504	3.165	19.420
Écija	4.554	238	1.878	878	3.700
Espartinas	188	8	86	149	829
Estepa	1.977	21	1.033	199	1.136
Fuentes de Andalucía	1.044	25	142	124	404
Garrobo (El)	36	-	6	43	55
Gelves	42	13	97	273	597
Gerena	240	185	92	209	398
Gilena	800	18	164	57	239
Gines	25	6	177	447	1.032
Guadalcanal	500	-	54	59	131
Guillena	451	113	207	274	967
Herrera	993	30	222	212	649
Huévar del Aljarafe	164	-	372	70	555

\* Dato inferior a 5



### 4.7.3. Afiliaciones a la Seguridad Social en alta laboral según municipio de trabajo por rama de actividad. Diciembre 2022

Municipio	Agricultura, ganadería, silvicultura y pesca	Ind. extractivas; sum. energía eléctrica, gas, vapor y aire acondicionado; sum. agua, acts. de saneamiento, gestión de residuos y descontam.	Industria manufacturera	Construcción	Comercio mayor y menor, rep. de vehículos de motor y motocicletas; transp. y almacen.; hostelería
Isla Mayor	942	28	161	52	276
Lantejuela	469	-	316	375	399
Lebrija	2.826	46	519	857	2.364
Lora de Estepa	164	-	94	29	81
Lora del Río	3.366	19	146	482	1.413
Luisiana (La)	466	8	252	300	297
Madroño (El)	17	-	*	7	5
Mairena del Alcor	791	28	640	908	1.492
Mairena del Aljarafe	85	78	738	1.368	4.186
Marchena	1.643	154	2.558	548	1.187
Marinaleda	662	-	10	32	128
Martín de la Jara	617	-	65	31	177
Molares (Los)	392	5	304	45	184
Montellano	1.130	8	152	157	447
Morón de la Frontera	1.734	42	1.616	470	2.246
Navas de la Concepción (Las)	314	*	74	11	68
Olivares	384	15	142	247	482
Osuna	2.429	31	430	380	1.573
Palacios y Villafranca (Los)	3.937	80	605	1.018	3.026
Palmar de Troya (El)	384	-	28	34	34
Palomares del Río	30	39	183	133	490
Paradas	984	64	214	203	449
Pedraera	957	72	170	137	493
Pedroso (El)	253	-	32	54	127
Peñaflor	1.018	6	17	36	210
Pilas	1.550	9	770	282	1.142
Pruna	669	*	29	31	91
Puebla de Cazalla (La)	1.758	27	264	330	688
Puebla de los Infantes (La)	732	-	*	33	128
Puebla del Río (La)	595	*	183	139	678
Real de la Jara (El)	130	-	33	39	93
Rinconada (La)	2.281	56	3.672	1.102	4.644
Roda de Andalucía (La)	652	13	476	96	471
Ronquillo (El)	49	-	13	42	154
Rubio (El)	764	-	220	61	182
Salteras	67	7	513	490	1.014
San Juan de Aznalfarache	34	*	507	262	1.977
San Nicolás del Puerto	78	-	6	*	47
Sanlúcar la Mayor	281	201	219	280	1.020
Santiponce	46	-	190	113	982
Saucejo (El)	931	-	150	109	246
Sevilla	3.705	5.014	14.959	14.183	107.328
Tocina	1.450	7	146	112	537
Tomares	29	173	203	356	2.647
Umbrete	415	-	216	188	482
Utrera	2.612	198	1.466	1.162	3.728
Valencina de la Concepción	36	-	397	240	842
Villamanrique de la Condesa	899	8	15	123	239
Villanueva de San Juan	196	*	21	9	37
Villanueva del Ariscal	105	-	53	164	249
Villanueva del Río y Minas	691	-	17	38	196
Villaverde del Río	1.216	-	103	362	337
Viso del Alcor (El)	660	13	1.440	527	1.806
Municipio sin especificar	427	*	14	28	184

\* Dato inferior a 5

### 4.7.3. Afiliaciones a la Seguridad Social en alta laboral según municipio de trabajo por rama de actividad. Diciembre 2022

Municipio	Información y comunicaciones	Actividades financieras y de seguros	Actividades inmobiliarias	Activ. profesionales, científicas y técnicas; activs. administr. y serv. auxiliares	Admón. pública y defensa, Seg. social obligatoria; educación; activs. sanitarias y de serv. sociales	Activs. artist., recreativas y de entretén.; otros serv.; activs. de los hogares como empleadores de pers. domést. y como productores de bienes y servs. para uso propio; activs. de organiz. y organismos extraterritor.
Aguadulce	*	*	-	20	65	12
Alanís	5	*	-	*	47	*
Albaida del Aljarafe	*	*	-	15	97	15
Alcalá de Guadaíra	230	187	142	2.919	2.813	1.454
Alcalá del Río	37	21	9	91	344	126
Alcolea del Río	-	*	-	46	98	10
Algaba (La)	59	34	9	120	434	135
Algámitas	-	-	-	32	37	*
Almadén de la Plata	-	-	-	8	61	7
Almensilla	16	10	*	105	160	62
Arahal	55	27	9	181	723	143
Aznalcázar	7	9	*	42	137	52
Aznalcóllar	15	10	*	136	262	27
Badolatosa	*	-	*	17	104	8
Benacazón	11	8	*	56	169	51
Bollullos de la Mitación	247	42	16	4.493	500	233
Bormujos	103	51	48	685	2.193	555
Brenes	16	23	5	503	405	173
Burguillos	*	11	*	246	191	52
Cabezas de San Juan (Las)	5	32	19	154	483	233
Camas	601	55	50	778	704	488
Campana (La)	10	10	*	26	273	26
Cantillana	8	12	7	245	272	79
Cañada Rosal	9	*	*	17	94	10
Carmona	31	72	33	508	952	366
Carrión de los Céspedes	6	10	-	24	127	17
Casariche	12	7	*	20	191	36
Castilblanco de los Arroyos	10	6	*	31	246	56
Castilleja de Guzmán	*	*	*	26	98	49
Castilleja de la Cuesta	18	25	26	155	1.663	358
Castilleja del Campo	*	*	5	-	30	15
Castillo de las Guardas (El)	-	*	-	14	55	49
Cazalla de la Sierra	10	10	*	64	203	61
Constantina	9	8	-	43	206	92
Coria del Río	24	48	39	364	858	407
Coripe	-	*	-	7	53	*
Coronil (El)	*	8	-	56	197	28
Corrales (Los)	*	7	-	24	93	46
Cuervo de Sevilla (El)	5	13	*	72	281	52
Dos Hermanas	436	257	254	3.565	5.772	2.667
Écija	478	100	69	855	2.404	566
Espartinas	38	38	31	605	929	343
Estepa	56	24	31	153	469	126
Fuentes de Andalucía	*	9	*	99	224	62
Garrobo (El)	-	-	-	6	43	*
Gelves	35	21	10	194	699	256
Gerena	27	22	9	175	310	106
Gilena	7	9	*	15	124	20
Gines	50	22	29	352	604	381
Guadalcanal	*	*	-	14	161	10
Guillena	*	16	9	212	430	157
Herrera	7	11	*	122	283	46
Huévar del Aljarafe	*	*	-	158	201	11

\* Dato inferior a 5

### 4.7.3. Afiliaciones a la Seguridad Social en alta laboral según municipio de trabajo por rama de actividad. Diciembre 2022

Municipio	Información y comunicaciones	Actividades financieras y de seguros	Actividades inmobiliarias	Activ. profesionales, científicas y técnicas; activ. administr. y serv. auxiliares	Admón. pública y defensa, Seg. social obligatoria; educación; activ. sanitarias y de serv. sociales	Activ. artist., recreativas y de entreten.; otros serv.; activ. de los hogares como empleadores de pers. domést. y como productores de bienes y serv. para uso propio; activ. de organiz. y organismos extraterritor.
Isla Mayor	*	7	-	63	174	36
Lantejuela	*	*	*	16	109	22
Lebrija	101	59	39	378	929	313
Lora de Estepa	-	*	-	*	40	*
Lora del Río	39	35	16	186	734	164
Luisiana (La)	-	6	*	51	119	22
Madroño (El)	-	-	-	-	22	-
Mairena del Alcor	27	36	28	353	558	325
Mairena del Aljarafe	3.375	215	139	4.651	4.389	1.698
Marchena	52	37	22	442	581	225
Marinaleda	-	*	-	7	86	*
Martín de la Jara	-	8	-	12	121	11
Molares (Los)	-	*	-	34	106	20
Montellano	15	16	*	78	198	52
Morón de la Frontera	28	52	32	493	1.716	339
Navas de la Concepción (Las)	*	*	-	*	85	12
Olivares	10	9	7	79	288	103
Osuna	9	38	11	155	1.021	297
Palacios y Villafranca (Los)	48	53	24	563	945	308
Palmar de Troya (El)	-	-	-	17	46	*
Palomares del Río	20	26	14	166	315	137
Paradas	*	9	*	42	227	80
Pedraza	*	10	*	56	178	42
Pedroso (El)	-	5	-	15	91	12
Peñaflor	5	*	-	14	113	16
Pilas	43	24	6	191	310	138
Pruna	-	*	-	*	99	13
Puebla de Cazalla (La)	87	15	*	106	502	82
Puebla de los Infantes (La)	*	-	-	16	123	20
Puebla del Río (La)	5	13	8	106	267	114
Real de la Jara (El)	-	*	*	18	71	15
Rinconada (La)	730	64	32	2.217	1.020	593
Roda de Andalucía (La)	40	8	*	46	168	42
Ronquillo (El)	*	*	-	6	176	5
Rubio (El)	13	7	*	9	101	10
Salteras	335	15	9	213	282	179
San Juan de Aznalfarache	1.029	27	36	1.213	761	441
San Nicolás del Puerto	-	-	-	*	35	*
Sanlúcar la Mayor	32	23	20	292	647	240
Santiponce	9	8	8	308	273	89
Saucejo (El)	5	*	-	38	170	19
Sevilla	18.809	10.204	3.453	69.984	118.474	29.321
Tocina	11	22	*	74	260	71
Tomares	541	67	88	1.544	1.206	846
Umbrete	19	19	8	126	262	126
Utrera	106	108	93	698	2.510	558
Valencina de la Concepción	30	24	23	247	260	289
Villamanrique de la Condesa	37	*	*	193	87	22
Villanueva de San Juan	-	-	-	*	31	*
Villanueva del Ariscal	15	12	*	68	193	81
Villanueva del Río y Minas	*	6	*	45	168	15
Villaverde del Río	*	19	5	764	164	58
Viso del Alcor (El)	36	44	14	409	624	256
Municipio sin especificar	30	19	5	130	97	76

\* Dato inferior a 5

#### 4.7.4. Afiliaciones a la Seguridad Social en alta laboral según municipio de trabajo por relación laboral. Diciembre 2022

Municipio	Cuenta Ajena	Cuenta Propia	Municipio	Cuenta Ajena	Cuenta Propia
Aguadulce	536	149	Isla Mayor	1.384	356
Alanís	538	103	Lantejuela	1.450	261
Albaida del Aljarafe	489	177	Lebrija	6.180	2.251
Alcalá de Guadaíra	25.906	4.496	Lora de Estepa	341	75
Alcalá del Río	2.109	649	Lora del Río	5.461	1.139
Alcolea del Río	1.186	147	Luisiana (La)	1.164	358
Algaba (La)	1.892	727	Madroño (El)	40	12
Algámitas	315	65	Mairena del Alcor	3.715	1.471
Almadén de la Plata	265	79	Mairena del Aljarafe	17.969	2.953
Almensilla	502	296	Marchena	6.140	1.309
Arahal	5.095	1.121	Marinaleda	792	138
Aznalcázar	1.255	306	Martín de la Jara	841	201
Aznalcóllar	1.379	251	Molares (Los)	922	170
Badolatosa	975	151	Montellano	1.824	430
Benacazón	1.235	329	Morón de la Frontera	7.185	1.583
Bollullos de la Mitación	7.537	810	Navas de la Concepción (Las)	492	78
Bormujos	4.859	1.333	Olivares	1.201	565
Brenes	4.327	712	Osuna	5.259	1.115
Burguillos	1.216	299	Palacios y Villafranca (Los)	8.350	2.257
Cabezas de San Juan (Las)	3.992	990	Palmar de Troya (El)	531	15
Camas	5.394	1.393	Palomares del Río	1.082	471
Campana (La)	1.457	308	Paradas	1.799	479
Cantillana	3.236	664	Pedraera	1.728	394
Cañada Rosal	621	369	Pedroso (El)	478	111
Carmona	7.587	1.939	Peñaflor	1.223	214
Carrión de los Céspedes	517	135	Pilas	3.525	940
Casariche	1.702	361	Pruna	824	111
Castilblanco de los Arroyos	837	321	Puebla de Cazalla (La)	3.182	680
Castilleja de Guzmán	178	110	Puebla de los Infantes (La)	920	139
Castilleja de la Cuesta	3.317	802	Puebla del Río (La)	1.469	642
Castilleja del Campo	216	31	Real de la Jara (El)	262	140
Castillo de las Guardas (El)	264	120	Rinconada (La)	14.275	2.136
Cazalla de la Sierra	975	382	Roda de Andalucía (La)	1.697	318
Constantina	1.610	375	Ronquillo (El)	346	101
Coria del Río	3.945	1.601	Rubio (El)	1.131	237
Coripe	268	74	Salteras	2.650	474
Coronil (El)	1.071	258	San Juan de Aznalfarache	5.326	964
Corrales (Los)	1.262	266	San Nicolás del Puerto	130	42
Cuervo de Sevilla (El)	1.741	671	Sanlúcar la Mayor	2.378	877
Dos Hermanas	34.640	6.688	Santiponce	1.599	427
Écija	13.000	2.720	Saucejo (El)	1.359	311
Espartinas	2.419	825	Sevilla	353.713	41.721
Estepa	4.205	1.020	Tocina	2.147	544
Fuentes de Andalucía	1.636	501	Tomares	6.101	1.599
Garrobo (El)	150	40	Umbrete	1.386	475
Gelves	1.677	560	Utrera	10.407	2.832
Gerena	1.364	409	Valencina de la Concepción	1.820	568
Gilena	1.194	262	Villamanrique de la Condesa	1.377	252
Gines	2.271	854	Villanueva de San Juan	241	62
Guadalcanal	764	170	Villanueva del Ariscal	591	353
Guillena	2.135	704	Villanueva del Río y Minas	989	191
Herrera	1.963	613	Villaverde del Río	2.558	472
Huévar del Aljarafe	1.411	124	Viso del Alcor (El)	4.355	1.474
			Municipio sin especificar	431	580

## 4.8. PENSIONES CONTRIBUTIVAS

**4.8.1. Número de pensiones y pensión media según grupo de edad y sexo. 2021**

**4.8.2. Número de pensiones y pensión media según clase de pensión. 2021**

**4.8.3. Número de pensionistas con pensiones de jubilación y pensión media por sexo. 2021**

**4.8.4. Número de pensionistas según tramos de ingresos percibidos en pensiones. 2021**

### NOTAS:

En este apartado se incluye la información sobre las pensiones de la Seguridad Social percibidas por las personas residentes en la provincia. El Instituto de Estadística y Cartografía de Andalucía elabora estos datos a partir del fichero del Registro de Prestaciones de la Seguridad Social, siendo prestaciones en alta a 31 de diciembre.

Las pensiones contributivas de la Seguridad Social en Andalucía es un producto estadístico cuyo objetivo es explotar anualmente la información procedente del Registro de Prestaciones de la Seguridad Social, en base al cruce con la Base de datos Longitudinal de Andalucía, de donde se han incorporado variables que no se disponían en el Registro y se ha mejorado el detalle de otras.

Cada persona puede tener una o más pensiones de distinta clase o de la misma clase, pero de distinto régimen. Se ofrecen los datos de pensiones y pensionistas, permitiendo así analizar a estos últimos según el número de pensiones y según la clase de pensión percibida.

Descripción de las variables:

- Edad: Se obtiene por medio de la variable fecha de nacimiento, como resultado del cálculo a 31 de diciembre del año de referencia.

- Clase de pensión: Clasificación de las pensiones contributivas abonadas por el Sistema de la Seguridad Social en función de la contingencia protegida: incapacidad permanente, jubilación, viudedad, orfandad y favor de familiares.

- Número de pensiones: Número de pensiones en alta a 31 de diciembre del año de referencia.

- Número de pensionistas: Número de titulares en alta a 31 de diciembre del año de referencia de pensiones contributivas del Sistema de Seguridad Social.

- Pensión media: Se calculan dos valores de pensión media, siendo la unidad Euros/mes:

· Pensión media de pensiones: Importe que resulta de dividir el "importe total nómina" entre el "número pensiones" en el mismo periodo de referencia.

· Pensión media de pensionistas: Importe que resulta de dividir, el importe total percibido por los pensionistas entre el "número de pensionistas" en el mismo periodo de referencia. Es el valor de la pensión media percibida por los pensionistas.

Quedan excluidos para el cálculo los importes proporcionales derivados de las dos pagas extraordinarias, así como de la paga única por desviación del IPC.

### FUENTES:

4.8.1. Instituto de Estadística y Cartografía de Andalucía. Consejería de Economía, Hacienda y Fondos Europeos. Junta de Andalucía

4.8.2. Instituto de Estadística y Cartografía de Andalucía. Consejería de Economía, Hacienda y Fondos Europeos. Junta de Andalucía

4.8.3. Instituto de Estadística y Cartografía de Andalucía. Consejería de Economía, Hacienda y Fondos Europeos. Junta de Andalucía

4.8.4. Instituto de Estadística y Cartografía de Andalucía. Consejería de Economía, Hacienda y Fondos Europeos. Junta de Andalucía

## 4.8.1. Número de pensiones y pensión media según grupo de edad y sexo. 2021

Municipio	Menos de 65 años				De 65 y más años				No consta	
	Hombres Nº pensiones	Pensión media	Mujeres Nº pensiones	Pensión media	Hombres Nº pensiones	Pensión media	Mujeres Nº pensiones	Pensión media	Nº pensiones	Pensión media
Aguadulce	44	865	58	570	166	779	254	578	-	-
Alanís	64	645	46	565	173	839	171	606	-	-
Albaida del Aljarafe	81	815	65	707	162	1.058	147	769	-	-
Alcalá de Guadaíra	2.218	947	1.544	728	4.722	1.289	5.080	731	-	-
Alcalá del Río	357	851	304	702	813	1.013	901	667	-	-
Alcolea del Río	133	727	110	584	270	835	370	578	-	-
Algaba (La)	527	940	371	707	992	1.224	968	782	-	-
Algámitas	38	787	36	535	126	713	161	550	-	-
Almadén de la Plata	65	775	40	625	144	964	140	665	-	-
Almensilla	172	907	151	843	313	1.245	270	773	-	-
Arahal	680	803	598	617	1.479	895	1.880	619	-	-
Aznalcázar	146	882	130	631	334	1.059	386	661	-	-
Aznalcóllar	317	1.010	156	656	483	1.346	357	768	-	-
Badolatosa	112	645	93	593	227	753	340	567	-	-
Benacazón	251	778	219	685	429	1.006	457	666	-	-
Bollullos de la Mitación	257	874	215	781	570	1.196	671	713	-	-
Bormujos	464	1.035	414	821	950	1.350	832	800	-	-
Brenes	420	807	458	633	863	923	1.152	627	-	-
Burguillos	233	873	178	660	349	982	374	651	-	-
Cabezas de San Juan (Las)	650	719	594	594	1.131	880	1.670	594	-	-
Camas	696	945	545	761	1.885	1.238	1.954	796	-	-
Campana (La)	154	711	183	602	472	792	727	560	-	-
Cantillana	396	777	340	644	757	885	928	609	-	-
Cañada Rosal	102	678	144	558	294	733	402	565	-	-
Carmona	1.051	855	794	704	2.257	996	2.603	684	-	-
Carrión de los Céspedes	83	905	78	634	190	891	305	616	-	-
Casariche	154	766	139	635	463	793	519	602	-	-
Castilblanco de los Arroyos	205	887	137	640	437	980	432	679	-	-
Castilleja de Guzmán	73	1.203	60	945	114	1.569	94	1.028	-	-
Castilleja de la Cuesta	378	976	336	788	1.161	1.299	1.142	834	-	-
Castilleja del Campo	20	627	16	541	48	913	76	639	-	-
Castillo de las Guardas (El)	73	938	28	848	159	980	139	672	-	-
Cazalla de la Sierra	154	794	142	652	419	1.011	516	678	-	-
Constantina	168	788	151	628	494	910	736	590	-	-
Coria del Río	993	869	702	689	1.914	1.109	2.241	685	-	-
Coripe	42	672	45	556	132	802	213	582	-	-
Coronil (El)	160	834	132	650	442	890	539	609	-	-
Corrales (Los)	135	745	128	595	318	748	516	549	-	-
Cuervo de Sevilla (El)	285	790	185	622	593	884	578	642	-	-
Dos Hermanas	3.669	983	3.100	810	7.830	1.325	8.803	802	-	-
Écija	1.169	793	970	668	2.803	939	3.489	650	-	-
Espartinas	310	1.198	264	900	658	1.491	635	962	-	-
Estepa	357	800	316	641	844	1.022	1.136	637	-	-
Fuentes de Andalucía	208	705	176	596	672	809	872	611	-	-
Garrobo (El)	31	912	40	624	69	958	67	697	-	-
Gelves	229	1.112	196	848	478	1.507	436	981	-	-
Gerena	221	971	164	684	527	1.098	518	710	-	-
Gilena	122	734	108	561	308	885	468	566	-	-
Gines	282	1.133	264	921	807	1.478	723	1.004	-	-
Guadalcanal	83	704	80	591	266	947	278	617	-	-
Guillena	482	825	358	664	763	1.050	917	656	-	-
Herrera	157	786	152	609	526	932	694	615	-	-
Huévar del Aljarafe	96	841	85	665	206	929	284	607	-	-

Notas: (se) Número de pensiones inferior a 5. El dato está sujeto a secreto estadístico.

(-) Sin dato en número de pensiones.



## 4.8.1. Número de pensiones y pensión media según grupo de edad y sexo. 2021

Municipio	Menos de 65 años				De 65 y más años				No consta	
	Hombres		Mujeres		Hombres		Mujeres		Nº pensiones	Pensión media
	Nº pensiones	Pensión media	Nº pensiones	Pensión media	Nº pensiones	Pensión media	Nº pensiones	Pensión media		
Isla Mayor	174	693	162	565	431	799	577	587	-	-
Lantejuela	129	721	116	565	288	804	407	576	-	-
Lebrija	766	758	622	638	1.808	917	1.806	660	-	-
Lora de Estepa	32	762	41	585	76	822	106	569	-	-
Lora del Río	630	750	649	621	1.456	870	2.282	600	-	-
Luisiana (La)	155	770	138	609	388	928	519	578	-	-
Madroño (El)	10	1.344	6	558	47	1.176	43	746	-	-
Mairena del Alcor	689	864	518	663	1.354	1.147	1.627	677	-	-
Mairena del Aljarafe	952	1.203	917	959	2.577	1.554	2.570	1.018	-	-
Marchena	550	808	469	693	1.513	982	1.582	702	-	-
Marinaleda	96	620	69	573	216	748	301	584	-	-
Martín de la Jara	115	679	88	550	245	693	363	551	-	-
Molares (Los)	128	670	80	580	237	851	309	610	-	-
Montellano	237	719	218	610	546	843	724	600	-	-
Morón de la Frontera	832	889	728	717	2.161	1.079	2.618	693	-	-
Navas de la Concepción (Las)	45	752	48	559	142	783	272	551	-	-
Olivares	278	838	236	664	648	1.010	552	722	-	-
Osuna	556	786	468	744	1.254	968	1.623	683	-	-
Palacios y Villafranca (Los)	1.308	743	1.072	602	2.672	916	2.904	641	-	-
Palmar de Troya (El)	77	646	87	563	177	777	266	547	-	-
Palomares del Río	216	1.192	151	947	391	1.463	431	964	-	-
Paradas	213	790	200	588	580	846	692	644	-	-
Pedraera	180	697	157	601	401	793	630	566	-	-
Pedroso (El)	81	930	56	645	173	948	185	675	-	-
Peñaflor	149	690	120	570	308	814	527	593	-	-
Pílas	479	706	422	586	903	882	1.439	600	-	-
Pruna	106	700	71	638	246	751	369	552	-	-
Puebla de Cazalla (La)	397	766	341	623	847	851	1.181	608	-	-
Puebla de los Infantes (La)	119	754	98	587	246	828	461	537	-	-
Puebla del Río (La)	384	840	296	696	765	1.109	844	681	-	-
Real de la Jara (El)	37	769	31	585	134	1.011	115	717	-	-
Rinconada (La)	1.174	883	1.029	681	2.238	1.127	2.332	712	-	-
Roda de Andalucía (La)	151	843	123	619	352	895	482	588	-	-
Ronquillo (El)	37	993	32	637	131	1.153	132	723	-	-
Rubio (El)	118	673	103	613	312	776	460	551	-	-
Salteras	140	1.115	98	818	324	1.306	286	829	-	-
San Juan de Aznalfarache	509	894	441	768	1.256	1.280	1.508	790	-	-
San Nicolás del Puerto	23	903	24	648	48	933	53	628	-	-
Sanlúcar la Mayor	419	901	333	736	859	1.162	1.018	724	-	-
Santiponce	276	841	174	740	556	1.233	489	765	-	-
Saucejo (El)	107	677	101	556	417	770	460	603	-	-
Sevilla	14.681	1.050	13.979	899	46.563	1.487	59.367	990	se	se
Tocina	387	827	421	626	733	917	983	617	-	-
Tomares	421	1.255	410	971	1.390	1.709	1.323	1.098	-	-
Umbrete	218	871	205	732	486	1.118	528	702	-	-
Utrera	1.657	876	1.370	688	3.468	1.082	4.243	670	-	-
Valencina de la Concepción	183	1.121	187	953	546	1.494	573	954	-	-
Villamanrique de la Condesa	119	745	142	586	328	805	465	596	-	-
Villanueva de San Juan	34	757	32	630	126	741	172	563	-	-
Villanueva del Ariscal	203	827	164	737	395	1.130	425	755	-	-
Villanueva del Río y Minas	224	836	156	658	428	1.189	514	772	-	-
Villaverde del Río	347	730	283	586	565	901	700	611	-	-
Viso del Alcor (El)	627	804	484	600	1.308	1.038	1.334	668	-	-
Municipio sin especificar	-	-	-	-	se	se	-	-	-	-
<b>Total</b>	<b>52.142</b>	<b>923</b>	<b>45.304</b>	<b>762</b>	<b>130.062</b>	<b>1.237</b>	<b>156.733</b>	<b>810</b>	se	se

Notas: (se) Número de pensiones inferior a 5. El dato está sujeto a secreto estadístico.

(-) Sin dato en número de pensiones.

## 4.8.2. Número de pensiones y pensión media según clase de pensión. 2021

Municipio	Incapacidad		Jubilación		Viudedad		Orfandad y favor	
	Nº pensiones	Pensión media	Nº pensiones	Pensión media	Nº pensiones	Pensión media	Nº pensiones	Pensión media
Aguadulce	53	744	312	741	132	511	25	369
Alanís	63	725	251	798	110	545	30	336
Albaida del Aljarafe	97	860	242	987	86	707	30	448
Alcalá de Guadaíra	2.319	925	7.462	1.115	3.056	734	727	433
Alcalá del Río	461	813	1.305	925	515	630	94	377
Alcolea del Río	191	704	465	764	193	514	34	339
Algaba (La)	561	904	1.422	1.131	712	756	163	467
Algámitas	50	735	215	697	83	439	13	346
Almadén de la Plata	66	784	204	897	93	636	26	511
Almensilla	223	893	493	1.132	153	716	37	405
Arahal	891	759	2.499	817	1.045	574	202	425
Aznalcázar	197	757	580	937	183	601	36	486
Aznalcóllar	304	846	636	1.293	304	781	69	435
Badolatosa	148	649	438	720	155	444	31	342
Benacazón	323	780	693	914	269	637	71	346
Bollullos de la Mitación	306	873	949	1.053	370	687	88	368
Bormujos	540	976	1.446	1.238	522	735	152	446
Brenes	649	750	1.534	830	610	575	100	380
Burguillos	279	845	563	900	236	619	56	334
Cabezas de San Juan (Las)	857	699	2.152	783	870	536	166	345
Camas	723	916	2.759	1.150	1.318	754	280	468
Campana (La)	218	719	903	730	352	465	63	336
Cantillana	474	746	1.239	826	580	579	128	384
Cañada Rosal	181	642	545	700	187	457	29	304
Carmona	1.153	839	3.753	924	1.473	627	326	391
Carrión de los Céspedes	98	829	382	808	139	548	37	417
Casariche	218	720	772	754	251	525	34	425
Castilblanco de los Arroyos	240	809	630	925	295	665	46	395
Castilleja de Guzmán	73	1.226	180	1.447	60	958	28	448
Castilleja de la Cuesta	384	924	1.754	1.202	714	778	165	456
Castilleja del Campo	22	669	96	799	32	572	10	389
Castillo de las Guardas (El)	68	950	212	944	97	671	22	526
Cazalla de la Sierra	183	794	695	925	291	604	62	397
Constantina	199	753	891	809	392	539	67	440
Coria del Río	1.047	843	3.124	990	1.355	663	324	406
Coripe	40	825	250	728	120	520	22	259
Coronil (El)	188	777	739	824	309	565	37	305
Corrales (Los)	173	705	673	704	217	421	34	330
Cuervo de Sevilla (El)	305	796	881	824	378	635	77	347
Dos Hermanas	4.246	941	13.168	1.178	4.870	733	1.118	427
Écija	1.296	777	4.853	863	1.874	595	408	408
Espartinas	347	1.119	1.024	1.421	388	792	108	464
Estepa	410	802	1.525	884	599	590	119	371
Fuentes de Andalucía	244	678	1.191	766	419	528	74	396
Garrobo (El)	43	837	96	927	50	665	18	435
Gelves	243	1.015	727	1.434	302	840	67	387
Gerena	229	898	772	1.025	355	699	74	386
Gilena	132	770	592	778	232	474	50	315
Gines	280	1.092	1.227	1.425	450	822	119	480
Guadalcanal	83	710	403	853	182	621	39	352
Guillena	556	807	1.283	937	545	626	136	346
Herrera	201	740	908	830	367	571	53	392
Huévar del Aljarafe	124	803	372	834	140	546	35	429

Notas: (se) Número de pensiones inferior a 5. El dato está sujeto a secreto estadístico.

(-) Sin dato en número de pensiones.



## 4.8.2. Número de pensiones y pensión media según clase de pensión. 2021

Municipio	Incapacidad		Jubilación		Viudedad		Orfandad y favor	
	Nº pensiones	Pensión media	Nº pensiones	Pensión media	Nº pensiones	Pensión media	Nº pensiones	Pensión media
Isla Mayor	187	705	755	747	330	537	72	314
Lantejuela	156	728	538	733	208	504	38	309
Lebrija	892	752	2.677	865	1.189	631	244	376
Lora de Estepa	44	699	143	764	56	488	12	314
Lora del Río	855	738	2.836	786	1.103	516	223	368
Luisiana (La)	203	762	694	811	264	496	39	375
Madroño (El)	10	1.003	69	1.090	21	743	6	548
Mairena del Alcor	776	839	2.312	982	903	663	197	366
Mairena del Aljarafe	964	1.117	4.156	1.463	1.551	861	345	437
Marchena	660	805	2.354	924	925	635	175	413
Marinaleda	110	659	414	710	129	471	29	306
Martín de la Jara	141	691	461	687	178	407	31	312
Molares (Los)	137	695	401	791	176	545	40	349
Montellano	305	716	954	782	403	527	63	331
Morón de la Frontera	987	852	3.528	973	1.596	651	228	410
Navas de la Concepción (Las)	52	731	302	707	131	486	22	301
Olivares	281	853	924	963	383	695	126	373
Osuna	590	823	2.164	907	925	614	222	416
Palacios y Villafranca (Los)	1.462	747	4.348	846	1.699	587	447	355
Palmar de Troya (El)	100	647	339	712	139	467	29	373
Palomares del Río	215	1.110	651	1.383	268	842	55	424
Paradas	298	739	944	801	388	585	55	345
Pedraera	180	739	792	745	325	452	71	340
Pedroso (El)	84	876	249	917	139	629	23	479
Peñaflor	147	701	634	752	272	512	51	303
Pilas	578	719	1.812	782	689	521	164	333
Pruna	122	748	456	698	187	473	27	377
Puebla de Cazalla (La)	467	765	1.505	789	663	550	131	352
Puebla de los Infantes (La)	127	796	529	728	211	436	57	356
Puebla del Río (La)	400	834	1.183	1.001	569	667	137	401
Real de la Jara (El)	44	760	166	967	90	708	17	407
Rinconada (La)	1.418	835	3.474	1.025	1.539	679	342	382
Roda de Andalucía (La)	182	756	638	816	244	512	44	432
Ronquillo (El)	55	888	183	1.046	86	696	8	453
Rubio (El)	140	719	598	712	210	455	45	363
Salteras	145	1.048	481	1.223	178	774	44	421
San Juan de Aznalfarache	558	934	1.881	1.151	1.038	761	237	489
San Nicolás del Puerto	30	835	70	879	41	617	7	360
Sanlúcar la Mayor	479	884	1.417	1.033	607	685	126	436
Santiponce	249	860	765	1.139	377	764	104	456
Saucejo (El)	122	713	640	737	275	547	48	385
Sevilla	14.583	1.043	79.150	1.374	34.332	840	6.526	491
Tocina	580	748	1.310	827	517	578	117	394
Tomares	393	1.179	2.230	1.590	734	903	187	451
Umbrete	260	838	812	1.001	290	665	75	407
Utrera	1.953	830	5.863	956	2.423	646	499	398
Valencina de la Concepción	169	1.108	891	1.381	352	834	77	443
Villamanrique de la Condesa	183	707	605	752	229	502	37	358
Villanueva de San Juan	45	775	218	695	93	516	8	214
Villanueva del Ariscal	215	859	600	1.057	297	709	75	351
Villanueva del Río y Minas	248	812	659	1.058	343	768	72	464
Villaverde del Río	457	709	951	821	404	551	83	348
Viso del Alcor (El)	701	783	1.971	932	872	660	209	390
Municipio sin especificar	-	-	se	se	-	-	-	-
<b>Total</b>	<b>57.738</b>	<b>891</b>	<b>217.178</b>	<b>1.130</b>	<b>90.621</b>	<b>723</b>	<b>18.705</b>	<b>433</b>

Notas: (se) Número de pensiones inferior a 5. El dato está sujeto a secreto estadístico.

(-) Sin dato en número de pensiones.

### 4.8.3. Número de pensionistas con pensiones de jubilación y pensión media según sexo. 2021

Municipio	Hombres		Mujeres		No consta		Total	
	Nº pensiones	Pensión media	Nº pensiones	Pensión media	Nº pensiones	Pensión media	Nº pensiones	Pensión media
Aguadulce	143	866	83	724	-	-	226	814
Alanís	153	901	55	752	-	-	208	862
Albaida del Aljarafe	154	1.095	70	879	-	-	224	1.027
Alcalá de Guadaíra	4.660	1.340	1.679	847	-	-	6.339	1.210
Alcalá del Río	757	1.084	346	770	-	-	1.103	986
Alcolea del Río	216	932	132	694	-	-	348	842
Algaba (La)	993	1.266	290	914	-	-	1.283	1.186
Algámitas	95	802	63	716	-	-	158	768
Almadén de la Plata	132	1.020	42	750	-	-	174	954
Almensilla	308	1.323	135	922	-	-	443	1.201
Arahal	1.305	965	692	728	-	-	1.997	883
Aznalcázar	300	1.174	176	735	-	-	476	1.011
Aznalcóllar	515	1.421	73	782	-	-	588	1.341
Badolatosa	185	827	138	723	-	-	323	782
Benacazón	400	1.075	200	748	-	-	600	966
Bollullos de la Mitación	560	1.257	239	879	-	-	799	1.144
Bormujos	942	1.426	344	958	-	-	1.286	1.301
Brenes	775	987	457	724	-	-	1.232	890
Burguillos	335	1.052	140	764	-	-	475	967
Cabezas de San Juan (Las)	1.026	938	634	722	-	-	1.660	855
Camas	1.859	1.291	593	959	-	-	2.452	1.211
Campana (La)	393	864	274	702	-	-	667	797
Cantillana	650	997	327	719	-	-	977	904
Cañada Rosal	246	791	167	691	-	-	413	751
Carmona	2.106	1.076	1.038	828	-	-	3.144	994
Carrión de los Céspedes	164	985	129	739	-	-	293	877
Casariche	400	865	236	689	-	-	636	800
Castilblanco de los Arroyos	420	1.035	131	802	-	-	551	980
Castilleja de Guzmán	114	1.659	53	1.141	-	-	167	1.494
Castilleja de la Cuesta	1.151	1.355	423	1.015	-	-	1.574	1.263
Castilleja del Campo	45	942	31	797	-	-	76	883
Castillo de las Guardas (El)	159	1.033	30	676	-	-	189	976
Cazalla de la Sierra	387	1.078	188	820	-	-	575	993
Constantina	437	980	244	745	-	-	681	896
Coria del Río	1.851	1.173	773	831	-	-	2.624	1.073
Coripe	117	839	75	698	-	-	192	784
Coronil (El)	410	957	195	723	-	-	605	881
Corrales (Los)	286	814	230	702	-	-	516	764
Cuervo de Sevilla (El)	583	913	209	692	-	-	792	855
Dos Hermanas	7.624	1.396	3.647	984	-	-	11.271	1.262
Écija	2.646	1.006	1.405	780	-	-	4.051	927
Espartinas	636	1.614	275	1.252	-	-	911	1.505
Estepa	772	1.087	463	754	-	-	1.235	962
Fuentes de Andalucía	597	874	395	714	-	-	992	811
Garrobo (El)	55	1.109	17	760	-	-	72	1.027
Gelves	506	1.540	166	1.327	-	-	672	1.488
Gerena	516	1.174	169	794	-	-	685	1.080
Gilena	247	970	179	698	-	-	426	855
Gines	804	1.546	302	1.292	-	-	1.106	1.476
Guadalcanal	249	996	91	707	-	-	340	919
Guillena	704	1.139	345	774	-	-	1.049	1.019
Herrera	460	1.015	267	722	-	-	727	907
Huévar del Aljarafe	173	1.033	117	734	-	-	290	912

Notas: (se) Número de pensiones inferior a 5. El dato está sujeto a secreto estadístico.

(-) Sin dato en número de pensiones.

### 4.8.3. Número de pensionistas con pensiones de jubilación y pensión media según sexo. 2021

Municipio	Incapacidad		Jubilación		Viudedad		Orfandad y favor	
	Nº pensiones	Pensión media	Nº pensiones	Pensión media	Nº pensiones	Pensión media	Nº pensiones	Pensión media
Isla Mayor	391	852	208	698	-	-	599	799
Lantejuela	257	850	161	689	-	-	418	788
Lebrija	1.758	947	623	773	-	-	2.381	902
Lora de Estepa	62	953	43	719	-	-	105	857
Lora del Río	1.217	967	909	740	-	-	2.126	870
Luisiana (La)	339	1.002	197	702	-	-	536	892
Madroño (El)	46	1.251	21	768	-	-	67	1.100
Mairena del Alcor	1.317	1.197	653	781	-	-	1.970	1.059
Mairena del Aljarafe	2.629	1.630	1.139	1.293	-	-	3.768	1.528
Marchena	1.425	1.036	631	841	-	-	2.056	976
Marinaleda	188	791	139	721	-	-	327	761
Martín de la Jara	183	786	137	685	-	-	320	743
Molares (Los)	201	926	110	712	-	-	311	851
Montellano	464	920	278	734	-	-	742	850
Morón de la Frontera	2.083	1.134	886	838	-	-	2.969	1.046
Navas de la Concepción (Las)	127	848	92	694	-	-	219	783
Olivares	610	1.080	218	803	-	-	828	1.007
Osuna	1.154	1.042	651	855	-	-	1.805	975
Palacios y Villafranca (Los)	2.460	975	1.203	735	-	-	3.663	896
Palmar de Troya (El)	156	833	94	698	-	-	250	782
Palomares del Río	397	1.576	170	1.248	-	-	567	1.478
Paradas	525	904	284	730	-	-	809	843
Pedraera	308	918	240	716	-	-	548	829
Pedroso (El)	162	1.027	52	860	-	-	214	986
Peñaflor	268	896	194	741	-	-	462	831
Pilas	756	981	601	727	-	-	1.357	869
Pruna	207	799	129	714	-	-	336	766
Puebla de Cazalla (La)	766	912	439	748	-	-	1.205	852
Puebla de los Infantes (La)	210	898	161	708	-	-	371	815
Puebla del Río (La)	743	1.167	272	827	-	-	1.015	1.076
Real de la Jara (El)	126	1.054	26	738	-	-	152	1.000
Rinconada (La)	2.167	1.193	855	811	-	-	3.022	1.085
Roda de Andalucía (La)	303	1.012	181	725	-	-	484	904
Ronquillo (El)	129	1.163	35	822	-	-	164	1.090
Rubio (El)	247	849	199	716	-	-	446	790
Salteras	327	1.356	106	1.085	-	-	433	1.290
San Juan de Aznalfarache	1.214	1.331	454	928	-	-	1.668	1.222
San Nicolás del Puerto	46	991	13	798	-	-	59	948
Sanlúcar la Mayor	842	1.210	375	869	-	-	1.217	1.105
Santiponce	562	1.268	137	856	-	-	699	1.188
Saucejo (El)	365	822	166	709	-	-	531	786
Sevilla	46.117	1.547	23.791	1.261	se	se	69.909	1.449
Tocina	668	998	388	718	-	-	1.056	895
Tomares	1.393	1.789	627	1.380	-	-	2.020	1.662
Umbrete	466	1.179	235	832	-	-	701	1.063
Utrera	3.278	1.158	1.568	795	-	-	4.846	1.040
Valencina de la Concepción	552	1.563	242	1.230	-	-	794	1.461
Villamanrique de la Condesa	273	893	195	699	-	-	468	812
Villanueva de San Juan	105	792	60	689	-	-	165	754
Villanueva del Ariscal	391	1.182	143	929	-	-	534	1.114
Villanueva del Río y Minas	409	1.245	159	821	-	-	568	1.127
Villaverde del Río	488	981	263	730	-	-	751	893
Viso del Alcor (El)	1.232	1.093	479	732	-	-	1.711	992
Municipio sin especificar	se	se	-	-	-	-	se	se
<b>Total</b>	<b>124.831</b>	<b>1.311</b>	<b>60.804</b>	<b>1.008</b>	<b>se</b>	<b>se</b>	<b>185.636</b>	<b>1.212</b>

Notas: (se) Número de pensiones inferior a 5. El dato está sujeto a secreto estadístico.

(-) Sin dato en número de pensiones.

#### 4.8.4. Número de pensionistas según tramos de ingresos percibidos en pensiones. 2021

Municipio	Tramos de ingresos		
	Hasta 600 euros/mes	Entre 601 y 1.000 euros/mes	Más de 1.000 euros/mes
Aguadulce	56	314	63
Alanís	65	286	54
Albaida del Aljarafe	66	262	107
Alcalá de Guadaíra	1.816	5.634	4.884
Alcalá del Río	293	1.354	514
Alcolea del Río	122	531	105
Algaba (La)	363	1.407	934
Algámitas	44	224	34
Almadén de la Plata	46	234	75
Almensilla	129	419	297
Arahal	567	2.766	761
Aznalcázar	129	532	226
Aznalcóllar	181	569	510
Badolatosa	112	457	80
Benacazón	203	765	278
Bollullos de la Mitación	220	821	503
Bormujos	392	1.061	1.027
Brenes	468	1.570	528
Burguillos	189	618	230
Cabezas de San Juan (Las)	599	2.326	578
Camas	623	2.276	1.840
Campana (La)	197	919	175
Cantillana	376	1.355	403
Cañada Rosal	139	586	78
Carmona	848	3.633	1.560
Carrión de los Céspedes	79	359	122
Casariche	163	815	154
Castilblanco de los Arroyos	152	724	245
Castilleja de Guzmán	46	112	167
Castilleja de la Cuesta	353	1.297	1.167
Castilleja del Campo	23	94	22
Castillo de las Guardas (El)	39	246	89
Cazalla de la Sierra	159	694	248
Constantina	159	944	225
Coria del Río	847	2.887	1.562
Coripe	57	251	61
Coronil (El)	159	762	209
Corrales (Los)	123	709	99
Cuervo de Sevilla (El)	216	1.097	232
Dos Hermanas	2.921	9.360	9.028
Écija	1.066	5.011	1.504
Espartinas	240	669	826
Estepa	310	1.466	562
Fuentes de Andalucía	199	1.324	192
Garrobo (El)	36	100	47
Gelves	157	500	617
Gerena	172	777	384
Gilena	107	556	169
Gines	227	745	970
Guadalcanal	85	447	108
Guillena	371	1.347	552
Herrera	167	885	285
Huévar del Aljarafe	95	359	129

#### 4.8.4. Número de pensionistas según tramos de ingresos percibidos en pensiones. 2021

Municipio	Tramos de ingresos		
	Hasta 600 euros/mes	Entre 601 y 1.000 euros/mes	Más de 1.000 euros/mes
Isla Mayor	219	806	152
Lantejuela	106	597	106
Lebrija	762	3.151	760
Lora de Estepa	37	139	36
Lora del Río	639	2.833	775
Luisiana (La)	129	711	191
Madroño (El)	7	68	28
Mairena del Alcor	566	2.131	1.118
Mairena del Aljarafe	747	2.384	3.455
Marchena	451	2.467	877
Marinaleda	96	444	49
Martín de la Jara	101	496	62
Molares (Los)	115	446	96
Montellano	217	1.042	234
Morón de la Frontera	642	3.425	1.682
Navas de la Concepción (Las)	61	300	58
Olivares	245	978	384
Osuna	482	2.222	808
Palacios y Villafranca (Los)	1.192	4.730	1.290
Palmar de Troya (El)	84	372	57
Palomares del Río	158	392	548
Paradas	199	1.126	212
Pedrera	162	754	196
Pedroso (El)	52	307	99
Peñaflor	165	611	149
Pilas	456	1.747	537
Pruna	95	503	71
Puebla de Cazalla (La)	372	1.674	399
Puebla de los Infantes (La)	123	530	106
Puebla del Río (La)	348	1.181	579
Real de la Jara (El)	40	197	64
Rinconada (La)	1.059	3.218	1.979
Roda de Andalucía (La)	120	623	198
Ronquillo (El)	31	183	97
Rubio (El)	105	644	82
Salteras	102	368	327
San Juan de Aznalfarache	489	1.652	1.336
San Nicolás del Puerto	21	90	26
Sanlúcar la Mayor	340	1.321	744
Santiponce	185	739	488
Saucejo (El)	140	733	956
Sevilla	14.056	47.512	2.882
Tocina	359	1.460	416
Tomares	368	1.025	1.919
Umbrete	208	721	388
Utrera	1.357	5.592	2.674
Valencina de la Concepción	156	545	684
Villamanrique de la Condesa	147	613	146
Villanueva de San Juan	32	248	31
Villanueva del Ariscal	187	603	320
Villanueva del Río y Minas	162	687	372
Villaverde del Río	311	1.055	304
Viso del Alcor (El)	536	2.084	844
Municipio sin especificar	-	se	-
<b>Total</b>	<b>46.510</b>	<b>175.937</b>	<b>127.349</b>

Notas: (se) Número de pensiones inferior a 5. El dato está sujeto a secreto estadístico.



## **CAPITULO 5.**

## **VIVIENDA**

5.1. ESTADÍSTICAS CATASTRALES

5.2. ACTUACIONES EN MATERIA  
DE VIVIENDA PROTEGIDA

5.3. TRANSACCIONES  
INMOBILIARIAS

## 5.1.ESTADÍSTICAS CATASTRALES

### 5.1.1.Impuesto de Bienes Inmuebles Urbanos. 2021

### 5.1.2.Número de bienes inmuebles según su uso. Catastro Urbano. 2021

### 5.1.3.Impuesto de Bienes Inmuebles Rústicos. 2021

### 5.1.4.Parcelas catastrales. 2021

### 5.1.5.Inmuebles según antigüedad. 4º trimestre de 2021

#### NOTAS:

El Real Decreto Legislativo 1/2004, de 5 de marzo, por el que se aprueba el Texto Refundido de la Ley del Catastro Inmobiliario (TRLCI), define al mismo como un registro administrativo dependiente del Ministerio de Economía y Hacienda en el que se describen los bienes inmuebles rústicos, urbanos y de características especiales, siendo dicha Ley de aplicación en todo el territorio nacional, sin perjuicio de lo dispuesto en los regímenes especiales vigentes en el País Vasco y Navarra.

A los exclusivos efectos catastrales, tiene la consideración de **bien inmueble** la parcela o porción de suelo de una misma naturaleza, enclavada en un término municipal y cerrada por una línea poligonal que delimita, a tales efectos, el ámbito espacial del derecho de propiedad de un propietario o de varios pro indiviso y, en su caso, las construcciones emplazadas en dicho ámbito, cualquiera que sea su dueño, y con independencia de otros derechos que recaigan sobre el inmueble.

Los bienes inmuebles se clasifican catastralmente en **urbanos, rústicos y de características especiales**. El carácter urbano o rústico del inmueble dependerá de la naturaleza del suelo.

Se entiende por **suelo de naturaleza urbana**:

- El clasificado por el planeamiento urbanístico como urbano, urbanizado o equivalente.
- Los terrenos que tengan la consideración de urbanizables o aquellos para los que los instrumentos de ordenación territorial y urbanística prevean o permitan su paso a la situación de suelo urbanizado, siempre que estén incluidos en sectores o ámbitos delimitados, así como los demás suelos de este tipo a partir del momento de aprobación del instrumento urbanístico que establezca las determinaciones para su desarrollo.
- El integrado de forma efectiva en la trama de dotaciones y servicios propios de los núcleos de población.
- El ocupado por los núcleos o asentamientos de población aislados, en su caso, del núcleo principal, cualquiera que sea el hábitat en el que se localice y con independencia del grado de concentración de las edificaciones.
- El suelo ya transformado por contar con los servicios urbanos establecidos por la legislación urbanística o, en su defecto, por disponer de acceso rodado, abastecimiento de agua, evacuación de aguas y suministro de energía eléctrica.



- El que esté consolidado por la edificación, en la forma y con las características que establezca la legislación urbanística.

Se exceptúa de la consideración de suelo de naturaleza urbana el que integre los bienes inmuebles de características especiales.

Se entiende por **suelo de naturaleza rústica** aquel que no sea de naturaleza urbana conforme a lo dispuesto en el apartado anterior, ni esté integrado en un bien inmueble de características especiales.

Son **titulares catastrales** las personas naturales y jurídicas dadas de alta en el Catastro Inmobiliario por ostentar, sobre un bien inmueble, la titularidad de alguno de los siguientes derechos:

- Concesión administrativa sobre el bien inmueble o sobre los servicios públicos a que se halle afecto.
- Derecho real de superficie.
- Derecho real de usufructo.
- Derecho de propiedad.

El **valor catastral** es el determinado objetivamente para cada bien inmueble a partir de los datos obrantes en el Catastro Inmobiliario y estará integrado por el valor catastral del suelo y el valor catastral de las construcciones.

Por su parte el Real Decreto Legislativo 2/2004, de 5 de marzo, por el que se aprueba el Texto Refundido de la Ley Reguladora de las Haciendas Locales (TRLHL), de aplicación en todo el territorio nacional, sin perjuicio de los regímenes financieros forales de los Territorios Forales del País Vasco y Navarra, fija los recursos de las entidades locales y los principios de la tributación local.

Los Ayuntamientos deben aprobar los elementos de la imposición de los tributos locales a través de las correspondientes ordenanzas fiscales. La gestión, liquidación, inspección y recaudación del tributo puede aprobarse dentro de la

misma ordenanza o bien mediante ordenanzas específicas sobre estas materias.

El **Impuesto sobre Bienes Inmuebles** es un tributo directo de carácter real que grava el valor de los bienes inmuebles en los términos establecidos en el TRLHL.

A los efectos de este impuesto, tendrán la consideración de bienes inmuebles rústicos, de bienes inmuebles urbanos y de bienes inmuebles de características especiales los definidos como tales en las normas reguladoras del Catastro Inmobiliario.

Son **sujetos pasivos**, a título de contribuyentes, las personas naturales y jurídicas y las entidades a que se refiere el artículo 35.4 de la Ley 58/2003, de 17 de diciembre, General Tributaria, que ostenten la titularidad del derecho que, en cada caso, sea constitutivo del hecho imponible de este impuesto.

La **base imponible** estará constituida por el valor catastral de los bienes inmuebles, que se determinará, notificará y será susceptible de impugnación conforme a lo dispuesto en las normas reguladoras del Catastro Inmobiliario.

La **base liquidable** será el resultado de practicar en la base imponible una reducción, calculada según lo dispuesto en los artículos 67 a 70 del TRLHL.

La **cuota íntegra** será el resultado de aplicar a la base liquidable el tipo de gravamen a que se refiere el artículo 72 del TRLHL.

La **cuota líquida** se obtendrá minorando la cuota íntegra en el importe de las bonificaciones previstas en los artículos 73 y 74 del TRLHL. El impuesto se devengará el primer día del período impositivo, el cual coincidirá con el año natural.

Se entiende por **parcela catastral urbana** la unidad diferenciada de suelo (con o sin construcción), definida en el artículo 62



apartado a) de la Ley 39/1988 de 28 de diciembre, reguladora de las Haciendas Locales, con la redacción dada por el artículo 21 de la Ley 13/1996 de 30 de diciembre.

Las parcelas catastrales sin edificación se consideran como **suelo o solar**. Hay que resaltar que el concepto catastral de suelo es más amplio que el concepto urbanístico de solar, el cual se refiere únicamente a un suelo urbano que cumple con todos los requisitos urbanísticos para que se pueda otorgar una licencia de construcción. El concepto catastral de parcela de suelo incluye todas las parcelas no edificadas en suelo considerado de naturaleza urbana. Las parcelas catastrales con alguna edificación se consideran como **parcelas edificadas o construidas**.

En cuanto a la antigüedad en número de inmuebles, los intervalos anuales en los que se analiza la fecha de construcción de los inmuebles urbanos son:

Inmuebles con antigüedad anterior 1950  
 Inmuebles con antigüedad entre 1950 y 1959  
 Inmuebles con antigüedad entre 1960 y 1969  
 Inmuebles con antigüedad entre 1970 y 1979  
 Inmuebles con antigüedad entre 1980 y 1989  
 Inmuebles con antigüedad entre 1990 y 1999  
 Inmuebles con antigüedad entre 2000 y 2009  
 Inmuebles con antigüedad posterior a 2010

Algunos inmuebles son solares y no tienen año de construcción y, excepcionalmente puede existir algún registro sin datos grabados sobre antigüedad.

En el caso de Suelo vacante se refiere a solares sin año de construcción, y en el de Sin definir se trata de sin dato de antigüedad.

#### FUENTES:

- 5.1.1. Dirección General del Catastro. Ministerio de Hacienda y Función Pública
- 5.1.2. Dirección General del Catastro. Ministerio de Hacienda y Función Pública
- 5.1.3. Dirección General del Catastro. Ministerio de Hacienda y Función Pública
- 5.1.4. Dirección General del Catastro. Ministerio de Hacienda y Función Pública
- 5.1.5. Dirección General del Catastro. Ministerio de Hacienda y Función Pública

## 5.1.1. Impuesto de Bienes Inmuebles Urbanos. 2021

Municipio	Base imponible (miles de euros)	Cuota líquida (euros)	Nº de recibos	Valor catastral (miles de euros)	Año de la última valoración
Aguadulce	78.788	362.966	2.154	78.787,56	2009
Alanís	55.522	250.039	1.293	55.522,50	2008
Albaida del Aljarafe	131.798	661.563	1.574	131.798,06	2006
Alcalá de Guadaíra	3.615.986	17.806.853	45.344	3.615.986,05	2010
Alcalá del Río	413.340	2.384.573	7.727	413.339,90	2005
Alcolea del Río	91.287	634.475	2.156	91.287,37	2007
Algaba (La)	544.384	3.186.366	9.709	544.383,99	2013
Algámitas	34.013	138.732	907	34.012,80	2009
Almadén de la Plata	49.500	235.232	1.204	49.500,17	2008
Almensilla	175.365	1.055.213	3.687	175.364,71	1999
Arahal	622.657	3.269.615	12.590	622.656,66	1999
Aznalcázar	215.416	1.211.197	3.369	215.415,86	2006
Aznalcóllar	186.987	832.797	3.347	186.987,08	2006
Badolatosa	78.478	430.100	2.119	78.477,59	2009
Benacazón	236.884	1.371.305	3.423	236.883,75	2013
Bollullos de la Mitación	557.475	3.265.088	7.563	557.475,34	1997
Bormujos	982.479	5.746.109	12.708	982.478,73	2010
Brenes	362.990	2.081.945	7.074	362.989,83	1996
Burguillos	243.761	1.481.729	5.341	243.760,53	2004
Cabezas de San Juan (Las)	430.652	2.376.710	8.529	430.652,02	2007
Camas	868.267	5.658.607	18.108	868.267,06	2003
Campana (La)	170.187	838.238	3.433	170.186,96	2007
Cantillana	334.211	1.816.593	7.319	334.211,28	2006
Cañada Rosal	126.297	559.270	2.835	126.297,39	2008
Carmona	1.009.029	6.080.064	19.499	1.009.028,55	2001
Carrión de los Céspedes	107.440	637.391	1.957	107.439,68	2006
Casariche	163.477	874.282	3.718	163.476,93	2007
Castilblanco de los Arroyos	182.681	891.773	3.749	182.681,09	2008
Castilleja de Guzmán	111.837	525.561	1.282	111.837,25	2010
Castilleja de la Cuesta	502.089	2.926.885	9.592	502.088,71	2001
Castilleja del Campo	25.640	134.472	439	25.639,53	2006
Castillo de las Guardas (El)	121.102	768.314	2.912	121.101,88	2006
Cazalla de la Sierra	178.245	887.516	3.366	178.245,42	2008
Constantina	211.896	942.957	4.281	211.896,26	1996
Coria del Río	1.024.580	5.948.693	17.909	1.024.579,53	2013
Coripe	36.529	222.745	1.089	36.528,87	2006
Coronil (El)	142.008	749.214	3.291	142.007,75	1995
Corrales (Los)	128.144	655.428	2.728	128.144,16	2009
Cuervo de Sevilla (El)	208.242	1.129.558	4.977	208.241,84	2007
Dos Hermanas	7.035.201	26.449.631	76.496	7.035.201,14	2006
Écija	1.683.309	7.505.119	27.742	1.683.311,10	2005
Espartinas	904.226	5.286.269	8.215	904.226,12	2005
Estepa	488.518	3.028.556	9.058	488.518,26	2007
Fuentes de Andalucía	277.090	1.484.159	5.351	277.089,99	2008
Garrobo (El)	28.226	109.893	640	28.225,83	2008
Gelves	400.063	2.459.473	6.358	400.062,74	2000
Gerena	210.983	1.046.342	4.317	210.982,73	2008
Gilena	159.709	783.191	2.556	159.709,07	2008
Gines	629.888	3.767.878	7.167	629.887,64	2013
Guadalcanal	68.865	307.416	1.969	68.865,17	2009
Guillena	606.914	3.158.858	10.112	606.913,60	2004
Herrera	340.095	1.953.541	4.595	340.095,42	2005
Huévar del Aljarafe	231.254	1.374.861	2.065	231.254,10	2006

## 5.1.1. Impuesto de Bienes Inmuebles Urbanos. 2021

Municipio	Base imponible (miles de euros)	Cuota líquida (euros)	Nº de recibos	Valor catastral (miles de euros)	Año de la última valoración
Isla Mayor	137.204	783.072	3.621	137.203,63	2007
Lantejuela	118.095	501.161	2.895	118.094,54	2009
Lebrija	778.464	5.069.575	18.213	778.463,77	2002
Lora de Estepa	49.976	246.343	836	49.975,86	2009
Lora del Río	503.900	3.092.407	12.767	503.899,70	2003
Luisiana (La)	231.461	885.765	3.839	231.460,57	2008
Madroño (El)	12.059	69.336	540	12.058,85	2006
Mairena del Alcor	759.070	4.407.324	13.665	759.069,70	2003
Mairena del Aljarafe	1.804.250	11.095.187	30.789	1.804.250,21	2001
Marchena	756.270	4.701.684	15.536	756.270,06	2005
Marinaleda	67.374	269.497	1.532	67.374,32	2007
Martín de la Jara	78.155	417.419	1.731	78.155,32	2009
Molares (Los)	94.041	594.405	2.090	94.040,78	1995
Montellano	248.162	1.362.828	5.133	248.162,44	2006
Morón de la Frontera	864.494	4.790.648	17.134	864.493,52	1997
Navas de la Concepción (Las)	45.638	177.505	1.230	45.638,23	2009
Olivares	305.846	1.568.626	5.490	305.846,31	2009
Osuna	615.489	4.128.375	10.708	615.489,46	2004
Palacios y Villafranca (Los)	1.059.377	5.957.464	20.143	1.059.376,50	1996
Palmar de Troya (El)	39.025	220.570	1.155	39025,35	2002
Palomares del Río	413.671	2.614.585	5.034	413.670,78	2002
Paradas	238.376	1.122.329	4.399	238.375,70	2007
Pedraera	157.042	983.507	3.843	157.041,88	2008
Pedroso (El)	100.086	398.434	1.835	100.086,28	2008
Peñaflor	108.250	508.681	2.226	108.250,48	2007
Pilas	477.632	2.954.394	10.547	477.631,73	2000
Pruna	65.461	272.614	1.780	65.461,21	2009
Puebla de Cazalla (La)	331.847	1.750.907	9.142	331.846,59	2007
Puebla de los Infantes (La)	76.773	398.349	2.195	76.773,21	2007
Puebla del Río (La)	356.745	1.614.739	7.062	356.745,08	2005
Real de la Jara (El)	53.978	333.175	1.270	53.978,17	2009
Rinconada (La)	1.505.379	7.189.802	22.601	1.505.378,75	1996
Roda de Andalucía (La)	195.359	869.693	3.321	195.358,61	2008
Ronquillo (El)	71.953	270.294	1.663	71.952,84	2005
Rubio (El)	100.834	476.008	2.648	100.833,64	2009
Salteras	332.265	1.933.089	4.126	332.265,10	2003
San Juan de Aznalfarache	840.001	5.256.662	14.745	840.001,28	2004
San Nicolás del Puerto	23.227	136.677	551	23.226,95	2008
Sanlúcar la Mayor	553.416	2.702.529	9.480	553.416,00	2003
Santiponce	253.998	1.746.117	4.316	253.998,23	1998
Saucejo (El)	127.246	668.378	2.969	127.246,38	2009
Sevilla	23.960.217	167.573.354	567.975	23.960.217,31	2001
Tocina	280.319	1.324.822	5.575	280.319,40	2007
Tomares	1.136.274	6.786.551	15.562	1.136.273,82	2016
Umbrete	361.306	2.162.601	4.501	361.305,67	2012
Utrera	1.616.173	8.994.375	30.783	1.616.172,89	2002
Valencina de la Concepción	411.335	2.536.052	4.515	411.334,70	1999
Villamanrique de la Condesa	157.979	914.103	3.331	157.978,95	2006
Villanueva de San Juan	42.545	175.369	1.009	42.544,61	2009
Villanueva del Ariscal	239.515	1.157.854	3.942	239.514,89	2006
Villanueva del Río y Minas	114.627	822.411	3.677	114.626,85	2007
Villaverde del Río	179.354	949.975	4.814	179.353,81	1998
Viso del Alcor (El)	622.082	3.080.681	11.081	622.081,69	2006

## 5.1.2. Número de bienes inmuebles según su uso. Catastro urbano. 2021

Municipio	Almacén, Estac.	Comercial	Cultural	Ocio, Hostelería	Industrial	Deportivo	Suelo
Aguadulce	134	9	3	3	197	10	657
Alanís	44	16	6	3	77	3	27
Albaida del Aljarafe	88	16	5	5	89	10	104
Alcalá de Guadaíra	5.839	1.608	51	148	3.419	153	2.741
Alcalá del Río	865	181	13	16	340	16	719
Alcolea del Río	110	19	3	6	150	4	447
Algaba (La)	1.453	292	13	26	280	18	656
Algámitas	64	8	1	1	126	3	118
Almadén de la Plata	36	11	4	10	26	4	69
Almensilla	73	59	2	5	100	26	474
Arahal	1.377	365	23	31	1.035	102	776
Aznalcázar	406	51	11	10	175	26	312
Aznalcóllar	182	53	3	12	379	6	244
Badolatosa	140	20	8	6	302	13	215
Benacazón	121	60	8	17	204	11	263
Bollullos de la Mitación	734	472	12	38	630	41	857
Bormujos	1.887	750	11	180	203	28	415
Brenes	729	224	9	20	278	14	473
Burguillos	363	115	7	15	193	16	1.335
Cabezas de San Juan (Las)	553	223	20	23	365	13	1.225
Camas	2.932	884	23	37	438	24	465
Campana (La)	161	73	5	5	416	11	475
Cantillana	1.019	209	7	17	277	40	438
Cañada Rosal	108	19	5	3	303	28	862
Carmona	1.161	520	26	70	1.156	158	1.227
Carrión de los Céspedes	113	24	6	7	165	8	293
Casariche	513	69	9	8	247	17	705
Castilblanco de los Arroyos	118	44	7	11	68	20	432
Castilleja de Guzmán	206	26	3	4	13	3	31
Castilleja de la Cuesta	1.643	323	16	31	182	13	148
Castilleja del Campo	28	3	4	2	27	4	49
Castillo de las Guardas (El)	75	2	7	16	194	24	461
Cazalla de la Sierra	155	66	5	11	149	8	126
Constantina	267	102	11	16	152	27	99
Coria del Río	2.409	606	17	39	605	27	537
Coripe	45	6	3	2	86	5	142
Coronil (El)	172	43	4	11	321	12	458
Corrales (Los)	194	21	3	8	344	5	376
Cuervo de Sevilla (El)	380	176	6	5	224	10	696
Dos Hermanas	12.943	3.681	117	83	2.145	147	2.266
Écija	5.984	1.448	27	78	1.549	81	972
Espartinas	272	112	12	21	186	60	930
Estepa	1.936	279	18	93	476	44	565
Fuentes de Andalucía	327	70	6	26	637	25	897
Garrobo (El)	8	1	1	1	10	6	92
Gelves	1.017	288	8	13	159	31	159
Gerena	192	54	3	17	144	16	401
Gilena	188	41	3	6	330	9	279
Gines	806	327	9	30	232	33	496
Guadalcanal	68	30	5	7	154	5	117
Guillena	896	135	14	37	488	69	1.837
Herrera	441	82	13	16	425	28	628
Huévar del Aljarafe	89	46	4	10	170	8	225

## 5.1.2. Número de bienes inmuebles según su uso. Catastro urbano. 2021

Municipio	Almacén, Estac.	Comercial	Cultural	Ocio, Hostelería	Industrial	Deportivo	Suelo
Isla Mayor	169	137	3	12	544	6	219
Lantejuela	187	37	6	5	475	16	597
Lebrija	2.033	629	30	43	924	61	1.800
Lora de Estepa	32	3	6	1	57	14	142
Lora del Río	1.952	448	18	22	639	36	680
Luisiana (La)	213	58	10	11	344	43	1.191
Madroño (El)	21	1	3	6	74	4	56
Mairena del Alcor	1.696	426	17	43	905	67	958
Mairena del Aljarafe	8.166	1.177	43	143	549	79	591
Marchena	2.511	403	14	41	1.206	52	757
Marinaleda	171	17	4	6	110	4	162
Martín de la Jara	136	15	3	5	205	6	228
Molares (Los)	59	46	5	9	183	18	198
Montellano	237	81	8	21	440	17	575
Morón de la Frontera	2.201	730	25	30	641	43	888
Navas de la Concepción (Las)	52	11	4	7	95	10	81
Olivares	623	131	8	15	395	28	437
Osuna	1.502	309	16	21	503	14	811
Palacios y Villafranca (Los)	1.743	659	32	38	1.226	89	1.115
Palmar de Troya (El)	61	11	4	4	38	7	89
Palomares del Río	250	145	7	6	155	23	766
Paradas	388	95	4	11	614	16	311
Pedrera	309	59	10	17	468	24	831
Pedroso (El)	131	28	5	8	101	4	93
Peñaflor	139	33	5	9	85	3	219
Pilas	1.135	294	15	39	1.041	36	1.426
Pruna	53	16	7	5	264	3	183
Puebla de Cazalla (La)	1.093	132	17	31	459	7	1.090
Puebla de los Infantes (La)	103	34	4	9	78	2	243
Puebla del Río (La)	451	187	16	17	325	20	644
Real de la Jara (El)	73	12	8	5	128	8	124
Rinconada (La)	2.548	1.241	37	75	1.329	75	1.521
Roda de Andalucía (La)	331	70	7	7	261	11	674
Ronquillo (El)	42	15	1	8	47	14	223
Rubio (El)	186	45	4	8	364	8	430
Salteras	662	75	3	23	374	15	408
San Juan de Aznalfarache	3.140	826	20	24	125	16	147
San Nicolás del Puerto	3	4	2	4	31	2	47
Sanlúcar la Mayor	1.041	367	17	30	343	60	702
Santiponce	211	73	7	30	258	13	424
Saucejo (El)	206	35	5	9	304	13	349
Sevilla	119.548	25.035	599	1.503	5.406	230	1.912
Tocina	319	167	11	26	193	14	663
Tomares	3.800	589	21	25	270	43	550
Umbrete	193	139	12	12	167	21	303
Utrera	3.578	1.189	38	61	1.240	160	1.511
Valencina de la Concepción	252	64	5	23	463	33	173
Villamanrique de la Condesa	107	28	3	14	278	9	673
Villanueva de San Juan	53	3	1	3	98	2	100
Villanueva del Ariscal	147	80	6	25	208	41	412
Villanueva del Río y Minas	181	50	4	10	127	17	550
Villaverde del Río	392	134	8	25	217	59	687
Viso del Alcor (El)	1.309	341	13	47	596	45	1.401
<b>Total</b>	<b>218.203</b>	<b>51.296</b>	<b>1.801</b>	<b>3.948</b>	<b>47.010</b>	<b>3.184</b>	<b>61.376</b>

## 5.1.2. Número de bienes inmuebles según su uso. Catastro urbano. 2021

Municipio	Oficinas	Edif. Singular	Religioso	Espectáculos	Residencial	Sanidad, Benefic.	Total
Aguadulce	5	1	1	2	1.119	5	2.146
Alanís	2	3	0	2	1.089	3	1.275
Albaida del Aljarafe	3	4	7	0	1.246	6	1.583
Alcalá de Guadaíra	304	22	16	1	30.777	38	45.117
Alcalá del Río	135	5	9	0	5.433	12	7.744
Alcolea del Río	5	2	2	2	1.408	1	2.159
Algaba (La)	23	2	6	0	6.743	6	9.518
Algámitas	0	3	1	0	602	1	928
Almadén de la Plata	5	3	3	0	1.009	7	1.187
Almensilla	5	3	3	0	2.894	5	3.649
Arahal	21	2	8	8	8.624	12	12.384
Aznalcázar	10	2	3	1	2.267	7	3.281
Aznalcóllar	8	2	5	3	2.409	8	3.314
Badolatosa	4	0	4	1	1.388	3	2.104
Benacazón	7	3	2	1	2.750	2	3.449
Bollullos de la Mitación	244	4	6	0	4.420	9	7.467
Bormujos	396	4	6	1	8.840	28	12.749
Brenes	18	9	6	3	5.217	12	7.012
Burguillos	53	3	2	0	3.112	4	5.218
Cabezas de San Juan (Las)	17	4	14	1	6.388	5	8.851
Camas	113	5	6	4	13.050	11	17.992
Campana (La)	6	2	4	1	2.231	4	3.394
Cantillana	19	2	7	1	5.217	11	7.264
Cañada Rosal	6	2	2	0	1.491	7	2.836
Carmona	73	4	19	1	14.595	23	19.033
Carrión de los Céspedes	9	2	8	0	1.305	4	1.944
Casariche	3	5	4	1	2.122	3	3.706
Castilblanco de los Arroyos	5	1	2	1	3.009	4	3.722
Castilleja de Guzmán	1	3	1	0	1.013	3	1.307
Castilleja de la Cuesta	63	4	10	0	7.086	19	9.538
Castilleja del Campo	1	1	1	0	318	1	439
Castillo de las Guardas (El)	1	5	4	0	1.830	2	2.621
Cazalla de la Sierra	33	4	2	1	2.750	3	3.313
Constantina	13	3	6	5	3.636	6	4.343
Coria del Río	58	8	12	2	13.128	11	17.459
Coripe	1	5	3	0	821	3	1.122
Coronil (El)	6	2	4	0	2.310	4	3.347
Corrales (Los)	7	3	2	0	1.754	2	2.719
Cuervo de Sevilla (El)	50	2	1	9	3.351	4	4.914
Dos Hermanas	817	16	34	5	54.072	42	76.368
Écija	122	15	36	2	17.961	17	28.292
Espartinas	30	2	4	0	6.325	114	8.068
Estepa	47	11	19	1	5.492	5	8.986
Fuentes de Andalucía	13	5	5	1	3.206	4	5.222
Garrobo (El)	1	2	1	0	489	0	612
Gelves	217	2	3	0	4.480	7	6.384
Gerena	13	4	5	0	3.415	4	4.268
Gilena	8	3	1	1	1.661	4	2.534
Gines	169	2	3	2	4.972	15	7.096
Guadalcanal	2	2	7	2	1.568	4	1.971
Guillena	29	6	5	4	6.492	8	10.020
Herrera	22	2	6	1	2.938	4	4.606
Huévar del Aljarafe	2	2	9	1	1.443	7	2.016

## 5.1.2. Número de bienes inmuebles según su uso. Catastro urbano. 2021

Municipio	Oficinas	Edif. Singular	Religioso	Espectáculos	Residencial	Sanidad, Benefic.	Total
Isla Mayor	10	3	3	4	2.502	4	3.616
Lantejuela	6	2	2	1	1.554	1	2.889
Lebrija	43	18	15	3	12.443	11	18.053
Lora de Estepa	2	1	1	0	564	1	824
Lora del Río	37	7	10	4	8.699	13	12.565
Luisiana (La)	12	3	2	1	2.010	6	3.904
Madroño (El)	1	0	8	0	381	1	556
Mairena del Alcor	53	7	6	1	9.320	20	13.519
Mairena del Aljarafe	1.167	4	8	1	18.829	32	30.789
Marchena	58	6	11	0	10.228	14	15.301
Marinaleda	1	1	2	0	1.107	2	1.587
Martín de la Jara	4	1	0	1	1.119	2	1.725
Molares (Los)	2	2	1	1	1.519	1	2.044
Montellano	16	3	5	2	3.756	3	5.164
Morón de la Frontera	69	15	12	2	12.733	9	17.398
Navas de la Concepción (Las)	1	2	1	0	945	4	1.213
Olivares	14	4	3	1	3.817	6	5.482
Osuna	77	13	23	4	7.482	8	10.783
Palacios y Villafranca (Los)	78	5	16	3	14.757	25	19.786
Palmar de Troya (El)	5	5	2	0	928	3	1.157
Palomares del Río	12	3	1	0	3.575	10	4.953
Paradas	13	2	0	1	2.986	7	4.448
Pedraera	5	2	5	3	2.131	6	3.870
Pedroso (El)	4	2	2	0	1.395	6	1.779
Peñaflor	6	4	5	0	1.762	2	2.272
Pilas	40	4	7	3	6.351	14	10.405
Pruna	2	3	1	1	1.288	3	1.829
Puebla de Cazalla (La)	17	5	3	1	4.745	7	7.607
Puebla de los Infantes (La)	1	3	4	0	1.724	4	2.209
Puebla del Río (La)	16	4	10	0	5.029	9	6.728
Real de la Jara (El)	1	2	1	0	932	4	1.298
Rinconada (La)	269	7	9	4	15.332	41	22.488
Roda de Andalucía (La)	17	3	5	0	1.930	7	3.323
Ronquillo (El)	5	1	0	1	1.310	3	1.670
Rubio (El)	5	1	3	1	1.623	2	2.680
Salteras	227	1	3	0	2.230	8	4.029
San Juan de Aznalfarache	37	7	10	0	10.268	16	14.636
San Nicolás del Puerto	1	1	1	0	497	1	594
Sanlúcar la Mayor	57	6	16	1	6.740	11	9.391
Santiponce	19	5	4	2	3.265	10	4.321
Saucejo (El)	10	3	3	3	2.025	6	2.971
Sevilla	10.033	171	228	39	318.969	448	484.121
Tocina	17	5	6	1	4.132	12	5.566
Tomares	548	3	3	1	9.506	12	15.371
Umbrete	7	4	7	0	3.559	9	4.433
Utrera	97	23	14	6	22.440	22	30.379
Valencina de la Concepción	15	2	2	1	3.426	8	4.467
Villamanrique de la Condesa	5	3	5	4	2.175	6	3.310
Villanueva de San Juan	2	2	1	0	710	3	978
Villanueva del Ariscal	24	2	6	0	2.929	10	3.890
Villanueva del Río y Minas	8	1	4	1	2.687	9	3.649
Villaverde del Río	24	3	4	2	3.233	8	4.796
Viso del Alcor (El)	131	8	7	3	6.982	16	10.899
<b>Total</b>	<b>16.556</b>	<b>616</b>	<b>851</b>	<b>180</b>	<b>865.845</b>	<b>1.440</b>	<b>1.272.306</b>



## 5.1.3. Impuesto de Bienes Inmuebles Rústicos. 2021

Municipio	Nº de Recibos	Base imponible (miles de euros)	Cuota líquida (euros)	Titulares Catastrales	Valor Catastral (miles de euros)
Aguadulce	273	10.820	97.142	377	10.819,73
Alanís	369	15.856	167.213	769	15.856,50
Albaida del Aljarafe	286	1.458	13.703	422	1.458,13
Alcalá de Guadaíra	1.158	203.833	1.556.315	2.152	203.832,70
Alcalá del Río	795	34.500	340.093	1.074	34.499,69
Alcolea del Río	566	19.752	174.618	797	19.752,23
Algaba (La)	904	33.868	298.415	1.254	33.868,48
Algámitas	329	7.688	50.741	627	7.688,44
Almadén de la Plata	258	11.667	93.702	554	11.666,69
Almensilla	182	2.551	22.576	427	2.550,75
Arahal	1.592	35.081	384.778	3.548	35.080,81
Aznalcázar	801	69.230	631.910	1.527	69.230,42
Aznalcóllar	249	16.115	115.415	341	16.115,05
Badolatosa	630	11.858	108.852	959	11.858,26
Benacazón	486	21.805	179.583	727	21.805,11
Bollullos de la Mitación	807	13.088	117.471	1.111	13.087,81
Bormujos	322	13.632	106.744	547	13.632,30
Brenes	353	13.247	138.104	520	13.246,70
Burguillos	204	11.469	106.832	317	11.468,73
Cabezas de San Juan (Las)	1.396	104.309	1.031.062	2.127	104.308,93
Camas	132	2.448	13.632	259	2.447,79
Campana (La)	732	39.261	372.976	924	39.260,74
Cantillana	896	31.840	351.403	1.727	31.840,35
Cañada Rosal	473	12.938	102.114	706	12.937,68
Carmona	3.032	218.251	2.519.683	4.974	218.250,92
Carrión de los Céspedes	137	1.143	7.737	301	1.143,23
Casariche	1.067	28.278	257.041	1.502	28.278,17
Castilblanco de los Arroyos	930	63.325	469.486	1.436	63.324,67
Castilleja de Guzmán	9	217	1.378	17	217,18
Castilleja de la Cuesta	2	13	24	29	12,66
Castilleja del Campo	216	3.077	24.596	296	3.077,37
Castillo de las Guardas (El)	855	9.226	71.245	1.144	9.225,50
Cazalla de la Sierra	574	45.043	273.839	1.084	45.042,82
Constantina	623	14.980	92.046	954	14.980,10
Coria del Río	693	58.402	492.121	1.046	58.402,09
Coripe	142	2.407	19.027	362	2.406,69
Coronil (El)	696	13.667	150.393	1.275	13.667,19
Corrales (Los)	609	14.511	145.446	896	14.511,14
Cuervo de Sevilla (El)	1.078	25.250	229.959	1.421	25.249,90
Dos Hermanas	810	50.613	422.552	1.590	50.613,35
Écija	10.065	263.534	2.546.697	5.765	263.533,69
Espartinas	183	3.222	11.376	711	3.221,91
Estepa	1.273	63.797	555.305	2.589	63.796,65
Fuentes de Andalucía	1.114	44.454	413.374	1.451	44.454,14
Garrobo (El)	60	4.793	40.988	129	4.792,63
Gelves	68	1.379	12.365	131	1.379,35
Gerena	530	45.256	496.823	738	45.256,26
Gilena	314	13.293	132.503	722	13.292,89
Gines	20	593	4.326	44	593,50
Guadalcanal	519	27.297	216.073	1.289	27.297,42
Guillena	534	23.180	251.184	1.672	23.180,43
Herrera	932	12.371	129.878	1.239	12.371,29
Huévar del Aljarafe	471	10.088	87.659	703	10.088,28



## 5.1.3. Impuesto de Bienes Inmuebles Rústicos. 2021

Municipio	Nº de Recibos	Base imponible (miles de euros)	Cuota líquida (euros)	Titulares Catastrales	Valor Catastral (miles de euros)
Isla Mayor	479	56.043	618.650	701	56.043,27
Lantejuela	237	7.204	64.837	366	7.204,21
Lebrija	2.603	139.761	1.294.390	4.028	139.760,67
Lora de Estepa	198	6.825	53.468	404	6.825,12
Lora del Río	1.475	87.760	866.492	2.198	87.760,00
Luisiana (La)	382	20.380	164.990	553	20.379,75
Madroño (El)	152	2.050	11.940	466	2.050,13
Mairena del Alcor	812	15.785	146.130	1.242	15.784,67
Mairena del Aljarafe	401	2.501	18.819	320	2.500,51
Marchena	2.497	72.939	745.160	6.334	72.938,66
Marinaleda	500	11.445	103.005	664	11.445,04
Martín de la Jara	529	9.496	93.815	848	9.495,88
Molares (Los)	362	9.737	87.556	543	9.736,71
Montellano	559	14.021	152.647	1.381	14.020,50
Morón de la Frontera	1.342	60.299	685.832	3.109	60.299,37
Navas de la Concepción (Las)	152	8.760	73.801	338	8.759,88
Olivares	615	22.122	197.136	955	22.121,96
Osuna	1.587	74.514	826.726	3.225	74.513,79
Palacios y Villafranca (Los)	2.492	55.019	354.504	6.358	55.019,16
Palmar de Troya (El)	166	12.900	143.183	250	12.899,74
Palomares del Río	102	2.591	21.856	217	2.591,29
Paradas	1.734	41.769	432.208	2.634	41.768,54
Pedraza	554	26.685	240.732	1.028	26.685,13
Pedroso (El)	293	19.621	143.956	611	19.621,48
Peñaflor	606	37.459	332.081	1.030	37.458,51
Pilas	994	10.407	89.597	2.112	10.407,21
Pruna	1.076	17.926	148.538	1.382	17.925,77
Puebla de Cazalla (La)	1.198	34.751	345.202	1.740	34.750,76
Puebla de los Infantes (La)	539	19.956	96.857	1.124	19.955,85
Puebla del Río (La)	765	99.606	1.044.931	1.770	99.606,50
Real de la Jara (El)	177	8.458	69.984	252	8.457,88
Rinconada (La)	542	82.233	949.499	990	82.232,94
Roda de Andalucía (La)	699	32.145	294.065	975	32.145,45
Ronquillo (El)	272	3.043	24.577	448	3.043,30
Rubio (El)	364	6.965	71.471	487	6.964,61
Salteras	720	13.571	114.489	1.000	13.570,97
San Juan de Aznalfarache	7	429	1.924	11	429,45
San Nicolás del Puerto	79	3.062	28.264	128	3.061,56
Sanlúcar la Mayor	1.411	24.053	176.153	2.066	24.052,95
Santiponce	177	2.535	22.811	248	2.534,62
Saucejo (El)	1.136	22.047	159.692	1.406	22.047,49
Sevilla	1.243	48.906	337.078	1.193	48.905,89
Tocina	319	22.920	228.824	464	22.919,78
Tomares	15	6.902	49.769	35	6.902,08
Umbrete	290	10.240	87.947	470	10.240,38
Utrera	2.576	161.283	1.783.184	4.772	161.283,02
Valencina de la Concepción	382	5.590	61.483	566	5.589,68
Villamanrique de la Condesa	532	16.249	110.248	951	16.249,40
Villanueva de San Juan	421	5.470	49.192	503	5.470,42
Villanueva del Ariscal	236	1.538	14.120	346	1.538,23
Villanueva del Río y Minas	603	40.008	461.887	916	40.007,56
Villaverde del Río	393	16.659	174.142	812	16.658,77
Viso del Alcor (El)	413	5.974	45.577	765	5.974,19

## 5.1.4. Parcelas catastrales. Solares. 2021

Municipio	Nº solares 0-100 m <sup>2</sup>	Nº solares 101-500 m <sup>2</sup>	Nº solares 501-1000 m <sup>2</sup>	Nº solares 1001-10.000 m <sup>2</sup>	Nº solares más de 10.000 m <sup>2</sup>	Total Solares	Superficie total solares (has.)
Aguadulce	9	612	21	14	1	657	23
Alanís	0	20	3	4	0	27	1
Albaida del Aljarafe	2	82	4	14	2	104	10
Alcalá de Guadaíra	98	1.493	299	678	138	2.706	652
Alcalá del Río	41	530	37	82	12	702	76
Alcolea del Río	22	393	12	18	0	445	11
Algaba (La)	243	289	40	61	2	635	26
Algámitas	12	101	19	11	3	146	5
Almadén de la Plata	5	47	7	5	3	67	7
Almensilla	10	134	80	244	4	472	56
Arahal	36	477	40	150	6	709	64
Aznalcázar	7	97	66	100	1	271	27
Aznalcóllar	9	142	13	65	13	242	47
Badolatosa	29	150	5	26	0	210	9
Benacazón	14	186	15	41	3	259	20
Bollullos de la Mitación	22	382	188	219	11	822	109
Bormujos	26	101	60	155	20	362	105
Brenes	18	369	29	46	5	467	33
Burguillos	189	975	44	113	14	1.335	75
Cabezas de San Juan (Las)	174	830	73	111	28	1.216	126
Camas	104	102	28	175	20	429	101
Campana (La)	27	344	44	50	2	467	23
Cantillana	70	305	12	42	2	431	28
Cañada Rosal	15	651	113	78	5	862	47
Carmona	65	477	98	511	28	1.179	207
Carrión de los Céspedes	4	191	23	62	11	291	46
Casariche	71	558	28	43	2	702	26
Castilblanco de los Arroyos	21	124	40	176	12	373	84
Castilleja de Guzmán	2	2	4	19	4	31	12
Castilleja de la Cuesta	8	90	17	29	3	147	22
Castilleja del Campo	30	11	4	4	0	49	2
Castillo de las Guardas (El)	27	161	97	161	7	453	74
Cazalla de la Sierra	13	34	12	41	5	105	22
Constantina	13	39	12	14	7	85	22
Coria del Río	84	221	73	136	7	521	57
Coripe	9	113	4	8	1	135	5
Coronil (El)	41	316	10	41	5	413	26
Corrales (Los)	22	287	30	29	7	375	17
Cuervo de Sevilla (El)	44	505	51	75	16	691	68
Dos Hermanas	69	401	461	682	239	1.852	976
Écija	247	308	136	174	33	898	145
Espartinas	10	380	192	285	38	905	221
Estepa	25	395	60	66	4	550	38
Fuentes de Andalucía	21	725	64	74	8	892	54
Garrobo (El)	9	41	15	23	3	91	10
Gelves	12	46	15	56	28	157	74
Gerena	20	295	27	56	4	402	38
Gilena	35	182	20	29	7	273	18
Gines	149	132	22	52	2	357	25
Guadalcanal	8	74	7	19	5	113	8
Guillena	334	752	249	430	48	1.813	235
Herrera	13	465	50	72	7	607	40
Huévar del Aljarafe	12	31	17	91	21	172	106

## 5.1.4. Parcelas catastrales. Solares. 2021

Municipio	Nº solares 0-100 m <sup>2</sup>	Nº solares 101-500 m <sup>2</sup>	Nº solares 501-1000 m <sup>2</sup>	Nº solares 1001-10.000 m <sup>2</sup>	Nº solares más de 10.000 m <sup>2</sup>	Total Solares	Superficie total solares (has.)
Isla Mayor	34	142	11	20	2	209	14
Lantejuela	55	479	31	30	0	595	19
Lebrija	178	1.249	90	163	17	1.697	264
Lora de Estepa	3	67	37	31	0	138	12
Lora del Río	85	366	78	113	18	660	102
Luisiana (La)	27	985	97	64	12	1.185	64
Madroño (El)	8	28	10	5	1	52	2
Mairena del Alcor	49	577	105	201	14	946	86
Mairena del Aljarafe	25	91	68	273	41	498	227
Marchena	40	481	58	134	13	726	74
Marinaleda	5	106	13	34	2	160	13
Martín de la Jara	13	187	7	16	2	225	9
Molares (Los)	34	98	36	18	3	189	10
Montellano	30	442	31	33	0	536	18
Morón de la Frontera	186	536	64	64	9	859	72
Navas de la Concepción (Las)	11	40	10	14	6	81	9
Olivares	14	324	29	42	9	418	34
Osuna	24	637	45	67	6	779	42
Palacios y Villafranca (Los)	143	584	39	167	27	960	170
Palmar de Troya (El)	2	79	3	4	0	88	2
Palomares del Río	23	513	86	107	14	743	87
Paradas	28	162	58	42	9	299	22
Pedrera	30	667	65	51	4	817	32
Pedroso (El)	22	44	10	15	0	91	6
Peñaflor	21	165	7	18	6	217	23
Pilas	119	1.004	71	138	8	1.340	73
Pruna	11	124	11	26	5	177	9
Puebla de Cazalla (La)	152	871	17	24	16	1.080	39
Puebla de los Infantes (La)	35	160	12	22	9	238	19
Puebla del Río (La)	294	236	29	43	6	608	32
Real de la Jara (El)	6	63	37	17	1	124	10
Rinconada (La)	49	1.017	87	291	38	1.482	198
Roda de Andalucía (La)	14	590	22	33	12	671	39
Ronquillo (El)	31	133	17	30	7	218	19
Rubio (El)	37	339	22	18	4	420	15
Salteras	9	145	66	146	27	393	110
San Juan de Aznalfarache	20	53	5	51	13	142	48
San Nicolás del Puerto	3	22	12	6	3	46	8
Sanlúcar la Mayor	26	319	36	309	2	692	90
Santiponce	60	228	71	58	3	420	80
Saucejo (El)	16	269	15	40	5	345	24
Sevilla	319	575	137	560	203	1.794	1.017
Tocina	15	584	19	28	1	647	20
Tomares	25	43	45	111	17	241	115
Umbrete	15	220	24	38	2	299	20
Utrera	98	720	163	410	50	1.441	281
Valencina de la Concepción	12	69	44	35	5	165	21
Villamanrique de la Condesa	71	477	72	46	4	670	39
Villanueva de San Juan	10	34	13	31	7	95	8
Villanueva del Ariscal	8	336	26	28	6	404	24
Villanueva del Río y Minas	100	368	32	42	3	545	27
Villaverde del Río	47	503	65	59	1	675	27
Viso del Alcor (El)	158	1.100	80	50	7	1.395	54
<b>Total</b>	<b>5.450</b>	<b>35.819</b>	<b>5.428</b>	<b>10.376</b>	<b>1.537</b>	<b>58.610</b>	<b>8.239</b>

## 5.1.4. Parcelas catastrales. Parcelas edificadas. 2021

Municipio	Nº parcelas 0-100 m <sup>2</sup>	Nº parcelas 101-500 m <sup>2</sup>	Nº parcelas 501-1000 m <sup>2</sup>	Nº parcelas 1001-10.000 m <sup>2</sup>	Nº parcelas más de 10.000 m <sup>2</sup>	Total Parcelas	Superficie total parcelas (has.)
Aguadulce	224	1.084	41	25	9	1.383	79
Alanís	354	705	46	29	4	1.138	35
Albaida del Aljarafe	110	1.113	35	38	3	1.299	45
Alcalá de Guadaíra	3.289	9.864	2.053	2.875	193	18.274	2.258
Alcalá del Río	1.359	3.115	146	149	188	4.957	241
Alcolea del Río	303	1.108	48	29	2	1.490	47
Algaba (La)	2.604	1.453	106	97	10	4.270	132
Algámitas	319	424	29	15	2	789	21
Almadén de la Plata	236	805	25	12	4	1.082	31
Almensilla	266	1.741	267	425	21	2.720	216
Arahal	2.394	4.134	255	942	279	8.004	1.930
Aznalcázar	214	1.028	178	376	132	1.928	159
Aznalcóllar	315	2.141	172	110	56	2.794	194
Badolatosa	622	1.043	49	48	6	1.768	54
Benacazón	338	2.488	68	50	10	2.954	97
Bollullos de la Mitación	324	3.371	508	552	88	4.843	381
Bormujos	770	4.492	490	209	21	5.982	363
Brenes	1.332	2.881	111	116	65	4.505	162
Burguillos	469	1.967	80	72	66	2.654	145
Cabezas de San Juan (Las)	2.101	4.236	281	88	9	6.715	295
Camas	2.484	2.425	197	282	37	5.425	306
Campana (La)	707	1.732	68	84	5	2.596	85
Cantillana	1.847	2.178	76	398	179	4.678	138
Cañada Rosal	228	1.496	134	37	4	1.899	106
Carmona	1.596	5.012	963	4.582	873	13.026	1.618
Carrión de los Céspedes	145	1.083	87	89	12	1.416	107
Casariche	742	1.862	71	46	6	2.727	94
Castilblanco de los Arroyos	513	1.658	342	541	16	3.070	328
Castilleja de Guzmán	172	702	5	11	5	895	39
Castilleja de la Cuesta	717	2.785	124	88	9	3.723	131
Castilleja del Campo	23	223	37	29	14	326	23
Castillo de las Guardas (El)	611	824	230	224	135	2.024	171
Cazalla de la Sierra	960	1.508	94	97	7	2.666	98
Constantina	1.386	1.091	87	125	495	3.184	103
Coria del Río	3.932	3.743	372	713	23	8.783	361
Coripe	202	635	24	45	71	977	29
Coronil (El)	813	1.476	66	141	120	2.616	101
Corrales (Los)	330	1.812	68	33	7	2.250	72
Cuervo de Sevilla (El)	676	2.022	89	108	10	2.905	175
Dos Hermanas	3.991	14.670	2.364	2.343	442	23.810	2.914
Écija	1.983	3.968	656	962	825	8.394	696
Espartinas	99	3.781	1.352	600	61	5.893	602
Estepa	1.081	3.417	222	183	13	4.916	201
Fuentes de Andalucía	758	2.991	165	87	5	4.006	162
Garrobo (El)	52	294	109	51	3	509	43
Gelves	745	1.998	162	208	16	3.129	204
Gerena	392	2.177	181	181	3	2.934	138
Gilena	571	1.352	71	57	14	2.065	77
Gines	327	3.431	462	230	7	4.457	200
Guadalcanal	487	1.120	63	30	11	1.711	63
Guillena	1.775	3.243	485	797	186	6.486	598
Herrera	787	2.259	177	171	65	3.459	169
Huévar del Aljarafe	177	772	80	110	81	1.220	227

## 5.1.4. Parcelas catastrales. Parcelas edificadas. 2021

Municipio	Nº parcelas 0-100 m <sup>2</sup>	Nº parcelas 101-500 m <sup>2</sup>	Nº parcelas 501-1000 m <sup>2</sup>	Nº parcelas 1001-10.000 m <sup>2</sup>	Nº parcelas más de 10.000 m <sup>2</sup>	Total Parcelas	Superficie total parcelas (has.)
Isla Mayor	812	1.233	49	39	6	2.139	72
Lantejuela	490	1.498	121	60	6	2.175	85
Lebrija	1.987	6.595	247	704	293	9.826	627
Lora de Estepa	96	366	145	62	4	673	47
Lora del Río	1.674	2.450	412	619	551	5.706	398
Luisiana (La)	367	2.028	130	63	10	2.598	144
Madroño (El)	131	276	22	35	40	504	15
Mairena del Alcor	1.450	5.054	574	786	182	8.046	479
Mairena del Aljarafe	931	6.015	614	980	72	8.612	716
Marchena	1.967	3.045	345	947	527	6.831	421
Marinaleda	273	1.020	75	41	9	1.418	72
Martín de la Jara	167	1.228	56	36	4	1.491	57
Molares (Los)	365	1.123	78	42	37	1.645	59
Montellano	1.342	2.211	80	109	171	3.913	112
Morón de la Frontera	4.364	4.326	474	530	459	10.153	498
Navas de la Concepción (Las)	346	649	38	40	4	1.077	41
Olivares	194	3.452	146	128	8	3.928	153
Osuna	1.309	4.787	234	277	379	6.986	302
Palacios y Villafranca (Los)	3.617	6.653	725	1.116	292	12.403	587
Palmar de Troya (El)	346	502	17	32	35	932	27
Palomares del Río	158	1.460	915	564	38	3.135	352
Paradas	960	2.435	182	79	7	3.663	115
Pedrera	483	1.980	161	87	4	2.715	108
Pedroso (El)	513	735	35	33	5	1.321	39
Peñaflor	510	1.233	92	31	2	1.868	64
Pilas	1.195	4.971	200	366	110	6.842	299
Pruna	730	822	18	23	7	1.600	39
Puebla de Cazalla (La)	2.271	2.929	89	57	10	5.356	148
Puebla de los Infantes (La)	559	1.207	37	34	3	1.840	58
Puebla del Río (La)	1.574	1.947	85	438	136	4.180	167
Real de la Jara (El)	175	771	80	25	3	1.054	42
Rinconada (La)	2.078	6.324	496	1.603	216	10.717	1.109
Roda de Andalucía (La)	454	1.708	122	74	13	2.371	132
Ronquillo (El)	278	679	28	85	134	1.204	56
Rubio (El)	410	1.583	110	51	8	2.162	82
Salteras	164	1.806	251	219	37	2.477	267
San Juan de Aznalfarache	1.081	1.545	62	109	31	2.828	192
San Nicolás del Puerto	52	385	36	10	2	485	24
Sanlúcar la Mayor	697	2.967	320	1.388	177	5.549	442
Santiponce	1.391	1.621	42	83	14	3.151	250
Saucejo (El)	600	1.645	112	43	8	2.408	93
Sevilla	19.440	32.038	3.110	3.347	563	58.498	4.849
Tocina	814	3.071	72	70	5	4.032	111
Tomares	786	4.099	314	241	28	5.468	321
Umbrete	604	2.801	176	77	5	3.663	119
Utrera	2.746	6.914	946	2.265	700	13.571	1.304
Valencina de la Concepción	291	2.397	706	384	42	3.820	230
Villamanrique de la Condesa	439	1.639	118	127	104	2.427	125
Villanueva de San Juan	346	476	20	15	4	861	27
Villanueva del Ariscal	237	2.252	126	170	42	2.827	120
Villanueva del Río y Minas	1.043	1.815	92	61	9	3.020	141
Villaverde del Río	684	2.122	345	206	31	3.388	135
Viso del Alcor (El)	1.941	4.584	253	341	80	7.199	255
<b>Total</b>	<b>117.184</b>	<b>288.405</b>	<b>29.004</b>	<b>39.292</b>	<b>10.595</b>	<b>484.480</b>	<b>33.990</b>

## 5.1.5. Inmuebles según antigüedad. 4º trimestre 2021

Municipio	Antes de 1950	1950-1959	1960-1969	1970-1979	1980-1989
Aguadulce	566	54	74	23	50
Alanís	187	170	186	146	230
Albaida del Aljarafe	87	45	57	135	142
Alcalá de Guadaíra	1.018	842	2.744	8.709	5.350
Alcalá del Río	227	704	378	574	605
Alcolea del Río	97	207	398	149	162
Algaba (La)	320	167	911	992	1.060
Algámitas	8	16	50	130	186
Almadén de la Plata	500	63	64	47	159
Almensilla	151	28	109	142	284
Arahal	420	359	816	1.916	1.562
Aznalcázar	348	89	172	138	276
Aznalcóllar	571	371	67	237	504
Badolatosa	200	103	211	163	396
Benacazón	558	137	207	73	246
Bollullos de la Mitación	295	83	185	382	517
Bormujos	52	191	457	488	312
Brenes	104	129	869	1.179	580
Burguillos	67	86	135	312	231
Cabezas de San Juan (Las)	208	365	969	1.346	1.319
Camas	291	866	1.705	4.135	1.251
Campana (La)	176	37	370	239	711
Cantillana	343	277	824	866	1.013
Cañada Rosal	7	39	206	257	399
Carmona	1.455	271	1.592	2.341	3.230
Carrión de los Céspedes	462	44	47	131	156
Casariche	69	262	213	390	651
Castilblanco de los Arroyos	643	218	175	392	503
Castilleja de Guzmán	8	9	7	30	48
Castilleja de la Cuesta	421	99	461	3.246	856
Castilleja del Campo	105	35	14	34	43
Castillo de las Guardas (El)	503	170	259	273	265
Cazalla de la Sierra	928	341	303	198	362
Constantina	1.326	270	301	599	654
Coria del Río	296	698	2.167	2.109	1.630
Coripe	188	35	51	76	183
Coronil (El)	853	331	114	131	154
Corrales (Los)	73	233	287	222	460
Cuervo de Sevilla (El)	40	85	431	679	467
Dos Hermanas	316	1.469	3.681	10.391	11.071
Écija	1.225	569	2.556	2.676	4.968
Espartinas	191	41	129	492	736
Estepa	1.111	69	521	559	1.287
Fuentes de Andalucía	79	154	836	688	802
Garrobo (El)	132	3	28	64	66
Gelves	110	90	139	487	382
Gerena	311	110	225	506	458
Gilena	466	93	301	94	166
Gines	175	72	418	442	1.118
Guadalcanal	467	335	326	183	148
Guillena	393	217	325	751	763
Herrera	432	212	296	384	655
Huévar del Aljarafe	182	201	106	121	85

## 5.1.5. Inmuebles según antigüedad. 4º trimestre 2021

Municipio	Antes de 1950	1950-1959	1960-1969	1970-1979	1980-1989
Isla Mayor	260	291	317	943	139
Lantejuela	132	11	205	379	349
Lebrija	1.302	263	744	2.254	2.005
Lora de Estepa	82	67	45	26	66
Lora del Río	883	556	1.883	1.334	1.760
Luisiana (La)	24	82	222	313	605
Madroño (El)	259	25	18	21	15
Mairena del Alcor	1.106	101	460	1.456	1.613
Mairena del Aljarafe	110	52	334	4.184	3.263
Marchena	279	292	1.157	1.896	1.578
Marinaleda	81	198	283	178	132
Martín de la Jara	118	92	204	129	302
Molares (Los)	107	116	120	218	127
Montellano	1.050	216	264	299	477
Morón de la Frontera	1.099	666	2.353	2.888	2.680
Navas de la Concepción (Las)	12	289	181	108	210
Olivares	100	147	646	484	400
Osuna	2.379	140	817	735	573
Palacios y Villafranca (Los)	308	336	1.811	2.620	2.243
Palmar de Troya (El)	19	60	236	239	130
Palomares del Río	56	56	87	297	559
Paradas	25	79	515	824	788
Pedraza	11	77	323	469	646
Pedroso (El)	54	160	505	116	128
Peñaflor	67	362	459	238	164
Pilas	983	217	636	640	764
Pruna	19	324	312	198	185
Puebla de Cazalla (La)	706	264	705	987	1.101
Puebla de los Infantes (La)	67	501	284	184	344
Puebla del Río (La)	224	370	530	961	833
Real de la Jara (El)	13	17	223	256	203
Rinconada (La)	533	436	1.014	3.161	1.827
Roda de Andalucía (La)	101	361	355	242	425
Ronquillo (El)	52	188	185	81	217
Rubio (El)	942	10	27	72	153
Salteras	148	71	187	251	244
San Juan de Aznalfarache	233	191	3.327	4.011	712
San Nicolás del Puerto	72	38	111	60	66
Sanlúcar la Mayor	476	206	308	1.088	1.185
Santiponce	367	63	390	490	432
Saucejo (El)	15	318	322	257	363
Sevilla	16.208	21.086	71.556	106.917	73.035
Tocina	134	456	835	603	634
Tomares	87	129	484	1.321	2.517
Umbrete	294	72	135	371	363
Utrera	601	686	2.390	5.052	4.069
Valencina de la Concepción	205	86	270	614	724
Villamanrique de la Condesa	241	103	278	230	343
Villanueva de San Juan	11	36	259	118	134
Villanueva del Ariscal	334	81	204	264	568
Villanueva del Río y Minas	225	520	653	623	341
Villaverde del Río	68	112	530	635	492
Viso del Alcor (El)	412	172	1.658	990	705



## 5.1.5. Inmuebles según antigüedad. 4º trimestre 2021

Municipio	1990-1999	2000-2009	2010 y posterior	Suelo Vacante	Sin definir	Total
Aguadulce	253	385	85	656	0	2.146
Alanís	95	216	17	30	0	1.277
Albaida del Aljarafe	146	817	55	102	0	1.586
Alcalá de Guadaíra	7.920	14.545	1.452	2.689	3	45.272
Alcalá del Río	1.025	2.959	609	678	1	7.760
Alcolea del Río	205	388	130	422	3	2.161
Algaba (La)	1.619	3.411	440	628	6	9.554
Algámitas	193	161	75	147	1	967
Almadén de la Plata	65	181	40	67	0	1.186
Almensilla	935	1.398	145	462	0	3.654
Arahal	1.713	4.071	843	712	6	12.418
Aznalcázar	366	1.412	218	264	5	3.288
Aznalcóllar	328	844	162	245	0	3.329
Badolatosa	282	372	167	266	0	2.160
Benacazón	435	1.449	77	259	9	3.450
Bollullos de la Mitación	744	3.963	506	791	6	7.472
Bormujos	2.439	7.900	800	364	3	13.006
Brenes	1.211	2.265	243	447	1	7.028
Burguillos	353	2.605	124	1.308	1	5.222
Cabezas de San Juan (Las)	833	2.221	395	1.208	2	8.866
Camas	2.726	5.780	1.183	418	1	18.356
Campana (La)	513	730	156	464	0	3.396
Cantillana	1.034	2.289	222	410	1	7.279
Cañada Rosal	263	535	280	851	0	2.837
Carmona	3.786	4.218	1.049	1.178	14	19.134
Carrión de los Céspedes	136	597	79	289	2	1.943
Casariche	385	789	250	718	1	3.728
Castilblanco de los Arroyos	262	1.033	128	374	0	3.728
Castilleja de Guzmán	652	321	201	31	0	1.307
Castilleja de la Cuesta	1.595	2.369	358	153	0	9.558
Castilleja del Campo	44	107	7	49	0	438
Castillo de las Guardas (El)	151	458	89	453	7	2.628
Cazalla de la Sierra	336	684	66	102	1	3.321
Constantina	468	596	55	82	2	4.353
Coria del Río	2.932	6.430	707	491	19	17.479
Coripe	247	161	45	134	2	1.122
Coronil (El)	450	717	187	412	1	3.350
Corrales (Los)	343	567	171	399	1	2.756
Cuervo de Sevilla (El)	648	1.496	403	681	0	4.930
Dos Hermanas	17.381	24.634	6.727	1.875	3	77.548
Écija	6.375	8.155	917	885	12	28.338
Espartinas	964	4.240	394	912	4	8.103
Estepa	1.799	2.392	727	542	1	9.008
Fuentes de Andalucía	450	1.060	271	890	0	5.230
Garrobo (El)	12	177	40	91	0	613
Gelves	1.629	2.788	594	163	1	6.383
Gerena	458	1.603	239	373	1	4.284
Gilena	461	446	239	274	2	2.542
Gines	1.843	2.313	219	517	20	7.137
Guadalcanal	124	215	63	110	1	1.972
Guillena	1.067	3.902	794	1.885	0	10.097
Herrera	632	1.053	364	592	0	4.620
Huévar del Aljarafe	201	754	194	173	1	2.018

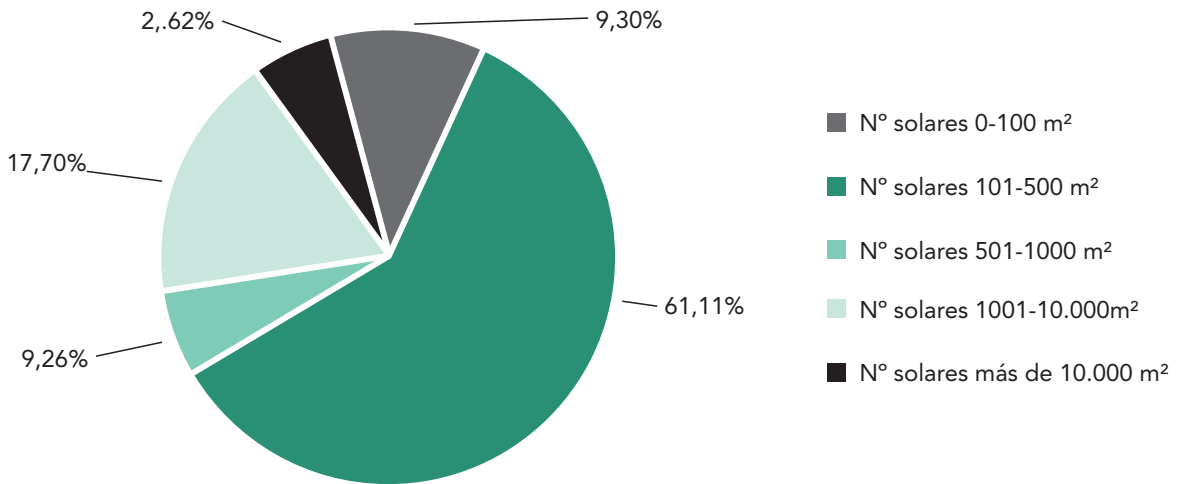


## 5.1.5. Inmuebles según antigüedad. 4º trimestre 2021

Municipio	1990-1999	2000-2009	2010 y posterior	Suelo Vacante	Sin definir	Total
Isla Mayor	435	918	212	209	0	3.724
Lantejuela	280	761	177	595	0	2.889
Lebrija	3.420	5.526	851	1.718	4	18.087
Lora de Estepa	150	218	47	126	0	827
Lora del Río	1.204	3.861	559	659	4	12.703
Luisiana (La)	411	806	257	1.176	1	3.897
Madroño (El)	59	93	15	51	0	556
Mairena del Alcor	2.004	4.921	939	966	3	13.569
Mairena del Aljarafe	7.029	11.345	3.993	496	0	30.806
Marchena	3.651	5.089	647	718	7	15.314
Marinaleda	219	221	116	164	0	1.592
Martín de la Jara	191	376	102	242	0	1.756
Molares (Los)	147	925	135	195	1	2.091
Montellano	623	1.419	289	532	4	5.173
Morón de la Frontera	2.233	3.746	872	858	8	17.403
Navas de la Concepción (Las)	117	185	37	74	0	1.213
Olivares	1.120	1.920	285	385	1	5.488
Osuna	2.049	2.714	762	744	8	10.921
Palacios y Villafranca (Los)	3.320	6.469	1.756	955	11	19.829
Palmar de Troya (El)	70	195	141	69	0	1.159
Palomares del Río	701	2.307	169	724	0	4.956
Paradas	760	922	242	299	1	4.455
Pedraera	444	812	284	821	0	3.887
Pedroso (El)	215	487	21	95	0	1.781
Peñaflor	291	348	128	216	0	2.273
Pilas	1.291	4.038	593	1.282	6	10.450
Pruna	193	349	71	175	2	1.828
Puebla de Cazalla (La)	775	1.758	245	1.072	1	7.614
Puebla de los Infantes (La)	290	234	69	238	6	2.217
Puebla del Río (La)	941	2.078	205	608	6	6.756
Real de la Jara (El)	171	263	36	119	0	1.301
Rinconada (La)	6.007	7.157	1.133	1.479	5	22.752
Roda de Andalucía (La)	460	581	131	666	1	3.323
Ronquillo (El)	144	431	158	221	1	1.678
Rubio (El)	380	506	168	420	5	2.683
Salteras	403	1.954	381	393	1	4.033
San Juan de Aznalfarache	1.029	4.450	644	140	1	14.738
San Nicolás del Puerto	64	145	4	41	0	601
Sanlúcar la Mayor	1.419	3.601	423	692	5	9.403
Santiponce	656	1.377	126	421	0	4.322
Saucejo (El)	638	532	179	351	1	2.976
Sevilla	92.450	76.728	26.163	1.868	27	486.038
Tocina	746	1.302	216	638	10	5.574
Tomares	3.427	5.502	1.691	231	17	15.406
Umbrete	677	1.845	394	287	0	4.438
Utrera	5.845	9.374	1.019	1.451	2	30.489
Valencina de la Concepción	1.307	994	117	166	0	4.483
Villamanrique de la Condesa	268	904	281	665	2	3.315
Villanueva de San Juan	134	154	33	96	3	978
Villanueva del Ariscal	683	1.105	301	426	3	3.969
Villanueva del Río y Minas	194	500	47	547	0	3.650
Villaverde del Río	467	1.503	393	618	2	4.820
Viso del Alcor (El)	1.345	3.324	919	1.380	3	10.908

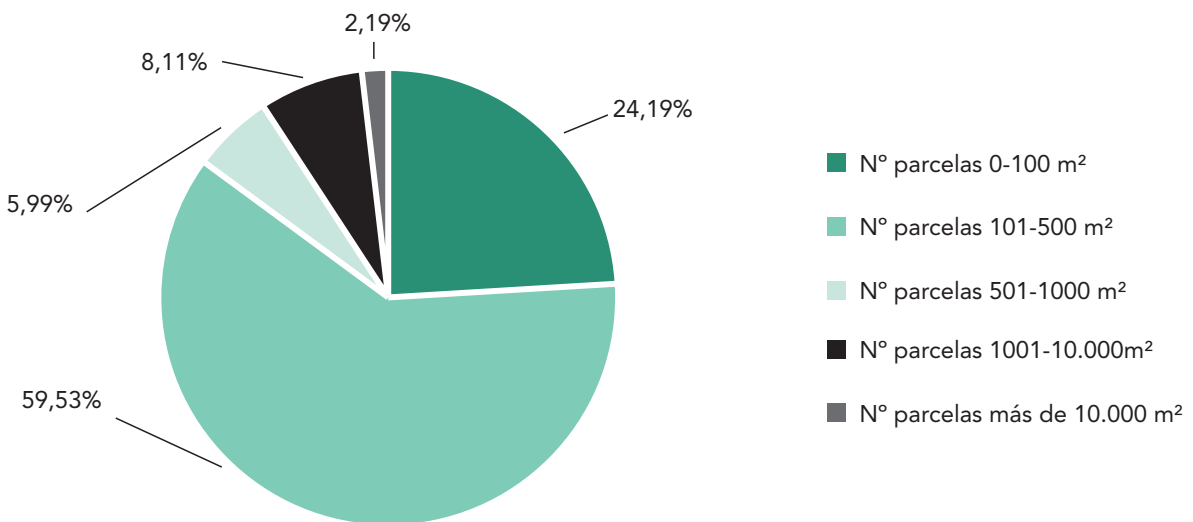
### 5.1.5. Inmuebles según antigüedad. 4º trimestre 2021

Solares. 2021



Nº solares 0-100 m²	Nº solares 101-500 m²	Nº solares 501-1000 m²	Nº solares 1001-10.000 m²	Nº solares más de 10.000 m²	Total solares
5.450	35.819	5.428	10.376	1.537	58.610
9,30%	61,11	9,26%	17,70%	2,62%	

Parcelas. 2021



Nº parcelas 0-100 m²	Nº parcelas 101-500 m²	Nº parcelas 501-1000 m²	Nº parcelas 1001-10.000 m²	Nº parcelas más de 10.000 m²	Total parcelas
117.184	288.405	29.004	39.292	10.595	484.480
24,19%	59,53%	5,99%	8,11%	2,19%	

## 5.2. ACTUACIONES EN MATERIA DE VIVIENDA PROTEGIDA

### 5.2.1. Número de actuaciones en vivienda. 2021

#### NOTAS:

En el presente apartado se recogen las actuaciones realizadas durante 2021 en materia de vivienda protegida, incluidas

en el Plan Vive en Andalucía de vivienda, rehabilitación y regeneración urbana de Andalucía 2020-2030. Las actuaciones se han dirigido al alquiler, venta y rehabilitación de viviendas.

#### FUENTES:

5.2.1. Consejería de Fomento, Articulación del Territorio y Vivienda. Junta de Andalucía

## 5.2.1. Número de actuaciones en vivienda. 2021

Municipio	Alquiler	Venta	Rehabilitación	Suelos	Total actuaciones
Aguadulce	0	0	8	0	8
Alanís	0	0	8	0	8
Albaida del Aljarafe	4	0	0	0	4
Alcalá de Guadaíra	384	6	16	0	406
Alcalá del Río	19	0	0	0	19
Alcolea del Río	5	0	0	0	5
Algaba (La)	11	0	67	0	78
Algámitas	0	0	3	0	3
Almadén de la Plata	3	0	0	0	3
Almensilla	1	0	0	0	1
Arahal	18	0	2	0	20
Aznalcázar	70	0	6	0	76
Aznalcóllar	4	0	1	0	5
Badolatosa	0	0	4	0	4
Benacazón	2	0	1	0	3
Bollullos de la Mitación	9	0	0	0	9
Bormujos	65	0	2	0	67
Brenes	3	0	5	0	8
Burguillos	14	0	0	0	14
Cabezas de San Juan (Las)	89	0	6	0	95
Camas	77	0	114	0	191
Campana (La)	0	0	11	0	11
Cantillana	0	0	0	0	0
Cañada Rosal	0	0	6	0	6
Carmona	278	0	32	30	310
Carrión de los Céspedes	0	0	4	0	4
Casariche	33	0	1	0	34
Castilblanco de los Arroyos	23	0	6	0	29
Castilleja de Guzmán	1	0	0	0	1
Castilleja de la Cuesta	80	44	5	0	129
Castilleja del Campo	5	0	0	0	5
Castillo de las Guardas (El)	5	0	0	0	5
Cazalla de la Sierra	22	0	6	0	28
Constantina	0	0	3	0	3
Coria del Río	218	0	18	0	236
Coripe	0	0	0	0	0
Coronil (El)	5	0	5	0	10
Corrales (Los)	0	0	7	0	7
Cuervo de Sevilla (El)	28	0	2	0	30
Dos Hermanas	205	60	62	0	327
Écija	526	0	50	0	576
Espartinas	2	0	1	0	3
Estepa	182	0	16	0	198
Fuentes de Andalucía	3	0	9	0	12
Garrobo (El)	3	0	1	0	4
Gelves	7	0	1	0	8
Gerena	13	0	5	0	18
Gilena	5	0	1	0	6
Gines	27	0	5	0	32
Guadalcanal	48	0	10	0	58
Guillena	2	0	0	0	2
Herrera	23	0	0	0	23
Huévar del Aljarafe	0	0	1	0	1

## 5.2.1. Número de actuaciones en vivienda. 2021

Municipio	Alquiler	Venta	Rehabilitación	Suelos	Total actuaciones
Isla Mayor	28	0	4	0	32
Lantejuela	28	0	0	0	28
Lebrija	931	0	54	0	985
Lora de Estepa	0	0	0	0	0
Lora del Río	3	0	3	0	6
Luisiana (La)	3	0	3	0	6
Madroño (El)	0	0	0	0	0
Mairena del Alcor	49	0	3	0	52
Mairena del Aljarafe	145	21	1	0	167
Marchena	57	0	2	0	59
Marinaleda	0	0	4	0	4
Martín de la Jara	0	0	5	0	5
Molares (Los)	0	0	2	0	2
Montellano	3	0	2	0	5
Morón de la Frontera	10	0	1	0	11
Navas de la Concepción (Las)	5	0	0	0	5
Olivares	26	0	5	0	31
Osuna	159	0	7	0	166
Palacios y Villafranca (Los)	83	0	4	0	87
Palmar de Troya (El)	0	0	1	0	1
Palomares del Río	6	0	0	0	6
Paradas	3	0	14	0	17
Pedraera	0	0	6	0	6
Pedroso (El)	0	0	2	0	2
Peñaflor	8	0	7	0	15
Pilas	32	0	0	0	32
Pruna	0	0	3	0	3
Puebla de Cazalla (La)	28	0	15	0	43
Puebla de los Infantes (La)	17	0	6	0	23
Puebla del Río (La)	23	0	1	0	24
Real de la Jara (El)	2	0	1	0	3
Rinconada (La)	510	71	58	28	639
Roda de Andalucía (La)	2	0	2	32	4
Ronquillo (El)	9	0	6	0	15
Rubio (El)	0	0	1	0	1
Salteras	16	0	0	0	16
San Juan de Aznalfarache	90	0	115	0	205
San Nicolás del Puerto	17	0	3	0	20
Sanlúcar la Mayor	0	0	1	0	1
Santiponce	44	0	0	0	44
Saucejo (El)	35	0	11	0	46
Sevilla	3.096	105	902	0	4.103
Tocina	10	0	0	0	10
Tomares	16	0	3	0	19
Umbrete	5	0	1	0	6
Utrera	20	0	47	0	67
Valencina de la Concepción	12	0	2	0	14
Villamanrique de la Condesa	0	0	0	0	0
Villanueva de San Juan	6	0	1	0	7
Villanueva del Ariscal	5	0	0	0	5
Villanueva del Río y Minas	0	0	0	0	0
Villaverde del Río	12	0	10	0	22
Viso del Alcor (El)	10	0	7	0	17
Sin municipalizar	3	0	0	0	3
<b>Total</b>	<b>8.089</b>	<b>307</b>	<b>1.837</b>	<b>90</b>	<b>10.233</b>

## 5.3. TRANSACCIONES INMOBILIARIAS

### 5.3.1. Número total de Transacciones inmobiliarias. 2016-2022

### 5.3.2. Número de Transacciones inmobiliarias de vivienda nueva. 2016-2022

### 5.3.3. Número de Transacciones inmobiliarias de vivienda de segunda mano. 2016-2022

### 5.3.4. Número de Transacciones inmobiliarias de vivienda libre. 2016-2022

### 5.3.5. Número de Transacciones inmobiliarias de vivienda protegida. 2016-2022

#### NOTAS:

La Estadística de Transacciones Inmobiliarias ofrece información relativa a las compraventas de viviendas elevadas a escritura pública ante notario. Se trata de una estadística censal obtenida a partir de los datos remitidos trimestralmente por la Agencia Notarial de Certificación (Ancert), según convenio de colaboración firmado entre el Ministerio de Vivienda y el Consejo General del Notariado dado el interés mutuo en incrementar el conocimiento de las cuestiones vinculadas a la vivienda.

El objetivo principal de la Estadística de Transacciones Inmobiliarias es conocer el estado de la actividad inmobiliaria a través del número de transacciones (compraventas) inmobiliarias que se han producido en cada periodo.

Se entiende por vivienda todo recinto pensado para ser habitado por una o más personas. Para cada una de las viviendas transmitidas se estudian las variables siguientes:

#### A. Antigüedad de la vivienda:

- Vivienda nueva: se considera vivienda nueva a la vivienda de nueva construcción, ya sea en promoción para venta o en promoción cooperativa o comunitaria, y a la vivienda en construcción.

- Vivienda usada: se considera vivienda usada o de segunda mano a aquella que no es nueva.

#### B. Régimen de protección de la vivienda:

- Vivienda libre: son aquellas viviendas que no se encuentran sujetas a ningún régimen de protección pública y pueden ser transmitidas sin restricción entre partes.

- Vivienda protegida: en términos generales, se entenderá por vivienda protegida aquellas sometidas a algún tipo de protección pública.

#### FUENTES:

- 5.3.1. Ministerio de Transportes, Movilidad y Agenda Urbana
- 5.3.2. Ministerio de Transportes, Movilidad y Agenda Urbana
- 5.3.3. Ministerio de Transportes, Movilidad y Agenda Urbana
- 5.3.4. Ministerio de Transportes, Movilidad y Agenda Urbana
- 5.3.5. Ministerio de Transportes, Movilidad y Agenda Urbana

## 5.3.1. Número total de Transacciones inmobiliarias. 2016-2022

Municipio	2016	2017	2018	2019	2020	2021	2022
Aguadulce	9	9	17	12	13	26	20
Alanís	6	11	15	8	6	9	19
Albaida del Aljarafe	10	9	20	18	25	24	34
Alcalá de Guadaíra	475	611	693	792	743	960	1.014
Alcalá del Río	77	79	93	89	134	106	120
Alcolea del Río	7	5	14	8	15	14	13
Algaba (La)	86	81	85	117	115	188	171
Algámitas	2	8	5	3	4	7	6
Almadén de la Plata	5	6	12	8	11	15	13
Almensilla	30	42	49	159	105	87	81
Arahal	69	92	109	114	98	132	148
Aznalcázar	14	16	57	67	50	59	78
Aznalcóllar	20	45	22	32	35	32	28
Badolatosa	6	7	17	11	11	13	20
Benacazón	23	40	41	47	43	58	67
Bollullos de la Mitación	88	106	89	121	113	123	115
Bormujos	173	163	211	263	220	337	360
Brenes	59	54	95	79	71	110	121
Burguillos	48	51	64	114	93	121	143
Cabezas de San Juan (Las)	126	102	115	147	116	121	126
Camas	178	232	311	350	406	551	678
Campana (La)	13	23	25	32	23	32	46
Cantillana	42	37	65	56	57	72	97
Cañada Rosal	10	9	14	15	22	22	24
Carmona	169	201	253	275	244	408	367
Carrión de los Céspedes	18	14	44	31	15	34	26
Casariche	6	11	19	20	16	27	25
Castilblanco de los Arroyos	27	45	50	42	56	70	77
Castilleja de Guzmán	10	16	17	25	50	32	32
Castilleja de la Cuesta	104	157	161	180	141	186	221
Castilleja del Campo	3	7	4	4	5	5	7
Castillo de las Guardas (El)	13	13	14	22	29	38	40
Cazalla de la Sierra	20	48	29	47	58	47	82
Constantina	37	20	32	43	40	48	64
Coria del Río	160	139	203	219	220	294	362
Coripe	4	6	7	6	4	9	5
Coronil (El)	8	19	33	36	32	30	31
Corrales (Los)	10	9	13	13	8	10	19
Cuervo de Sevilla (El)	28	51	48	39	55	73	67
Dos Hermanas	977	1.190	1.466	1.669	1.685	2.424	1.932
Écija	223	268	344	368	626	609	465
Espartinas	147	132	168	135	200	242	231
Estepa	50	82	71	78	76	82	112
Fuentes de Andalucía	27	28	22	51	33	78	65
Garrobo (El)	7	12	8	19	10	16	9
Gelves	103	136	142	143	104	156	148
Gerena	34	22	63	60	57	68	149
Gilena	11	9	10	13	13	20	16
Gines	69	106	98	210	95	159	153
Guadalcanal	17	21	12	18	18	24	33
Guillena	170	83	80	125	220	314	209
Herrera	30	26	31	25	33	34	37
Huévar del Aljarafe	28	27	50	29	57	77	52

## 5.3.1. Número total de Transacciones inmobiliarias. 2016-2022

Municipio	2016	2017	2018	2019	2020	2021	2022
Isla Mayor	21	26	43	28	20	27	34
Lantejuela	13	15	13	14	18	35	17
Lebrija	176	200	236	253	193	235	284
Lora de Estepa	3	6	8	5	5	9	10
Lora del Río	81	95	136	122	96	166	143
Luisiana (La)	10	19	27	25	33	47	37
Madroño (El)	2	3	2	3	3	6	4
Mairena del Alcor	108	124	156	158	201	218	246
Mairena del Aljarafe	489	452	532	606	602	771	733
Marchena	108	155	164	131	186	208	238
Marinaleda	10	8	8	4	10	20	8
Martín de la Jara	2	4	9	9	11	11	6
Molares (Los)	8	25	17	24	19	22	26
Montellano	24	35	34	47	87	52	53
Morón de la Frontera	132	171	164	174	207	254	235
Navas de la Concepción (Las)	7	9	7	2	8	13	11
Olivares	37	32	39	60	61	103	89
Osuna	77	79	102	107	93	135	144
Palacios y Villafranca (Los)	176	160	213	260	231	301	282
Palmar de Troya (El)	-	-	-	-	-	-	1
Palomares del Río	61	78	118	97	91	175	151
Paradas	33	47	33	40	43	41	47
Pedraera	9	8	15	19	12	18	26
Pedroso (El)	19	15	26	12	17	18	19
Peñaflor	7	9	16	13	13	143	33
Pilas	82	69	85	103	111	133	173
Pruna	19	16	20	21	10	16	13
Puebla de Cazalla (La)	57	44	43	69	34	53	73
Puebla de los Infantes (La)	21	13	14	17	11	12	23
Puebla del Río (La)	30	44	65	56	62	72	81
Real de la Jara (El)	7	13	10	10	9	15	8
Rinconada (La)	232	204	329	324	302	505	566
Roda de Andalucía (La)	26	16	18	20	25	32	30
Ronquillo (El)	106	5	13	18	142	62	35
Rubio (El)	8	19	17	16	27	16	17
Salteras	17	27	42	46	50	37	59
San Juan de Aznalfarache	187	264	445	490	292	396	384
San Nicolás del Puerto	5	2	15	15	29	7	7
Sanlúcar la Mayor	64	90	157	167	122	328	304
Santiponce	30	51	92	72	40	63	65
Saucejo (El)	13	18	17	24	17	21	25
Sevilla	6.776	7.732	9.040	8.558	6.668	9.387	9.977
Tocina	29	33	62	73	44	52	68
Tomares	214	225	234	271	204	336	294
Umbrete	50	45	79	79	87	136	137
Utrera	306	448	584	700	534	786	729
Valencina de la Concepción	36	57	69	57	80	97	97
Villamanrique de la Condesa	42	22	18	24	38	42	69
Villanueva de San Juan	5	6	6	4	4	5	6
Villanueva del Ariscal	35	36	69	67	55	103	92
Villanueva del Río y Minas	20	29	59	46	35	64	60
Villaverde del Río	18	15	22	29	34	34	46
Viso del Alcor (El)	44	59	74	95	82	121	116
<b>Total</b>	<b>14.178</b>	<b>16.113</b>	<b>19.546</b>	<b>20.291</b>	<b>18.137</b>	<b>24.792</b>	<b>25.009</b>



## 5.3.2. Número de Transacciones inmobiliarias de vivienda nueva. 2016-2022

Municipio	2016	2017	2018	2019	2020	2021	2022
Aguadulce	0	0	0	1	1	0	0
Alanís	0	0	1	0	0	0	0
Albaida del Aljarafe	0	0	0	1	1	0	1
Alcalá de Guadaíra	17	24	7	9	43	36	33
Alcalá del Río	17	23	33	9	15	1	8
Alcolea del Río	1	0	1	1	0	0	0
Algaba (La)	5	1	4	1	0	25	26
Algámitas	0	0	0	0	0	0	0
Almadén de la Plata	0	0	0	0	0	1	0
Almensilla	0	0	0	0	0	0	1
Arahal	0	1	3	2	0	0	4
Aznalcázar	0	0	11	0	1	1	0
Aznalcóllar	2	0	0	0	9	2	1
Badolatosa	0	0	0	0	0	0	0
Benacazón	0	0	0	0	0	0	1
Bollullos de la Mitación	14	30	5	5	5	4	5
Bormujos	10	3	2	26	14	40	89
Brenes	4	0	2	2	0	1	0
Burguillos	1	0	0	39	4	4	5
Cabezas de San Juan (Las)	39	4	11	32	6	1	4
Camas	12	8	5	3	11	170	210
Campana (La)	2	2	0	0	0	0	0
Cantillana	0	0	3	2	0	4	3
Cañada Rosal	0	0	0	0	0	0	0
Carmona	14	31	29	8	5	51	13
Carrión de los Céspedes	0	0	0	0	0	1	0
Casariche	0	0	0	0	2	1	1
Castilblanco de los Arroyos	1	2	1	2	1	3	2
Castilleja de Guzmán	0	0	0	1	37	3	3
Castilleja de la Cuesta	3	25	6	2	1	5	2
Castilleja del Campo	0	0	0	0	0	0	0
Castillo de las Guardas (El)	0	0	0	0	4	0	0
Cazalla de la Sierra	0	20	0	0	0	0	0
Constantina	1	0	1	7	1	0	0
Coria del Río	33	4	8	11	9	20	10
Coripe	0	0	1	0	0	0	0
Coronil (El)	0	1	1	3	1	1	1
Corrales (Los)	1	0	1	0	1	0	0
Cuervo de Sevilla (El)	0	6	0	0	2	3	3
Dos Hermanas	97	91	206	326	545	587	321
Écija	9	36	16	12	31	178	20
Espartinas	14	6	13	8	26	20	39
Estepa	0	10	0	1	3	13	3
Fuentes de Andalucía	0	0	0	1	0	0	8
Garrobo (El)	0	1	0	5	0	0	0
Gelves	10	8	4	9	0	13	3
Gerena	0	0	2	1	2	11	0
Gilena	1	0	0	0	0	0	0
Gines	1	22	3	110	0	7	7
Guadalcanal	0	0	0	0	1	0	0
Guillena	55	3	2	18	55	58	13
Herrera	0	0	0	1	0	10	0
Huévar del Aljarafe	7	2	2	8	9	4	16

## 5.3.2. Número de Transacciones inmobiliarias de vivienda nueva. 2016-2022

Municipio	2016	2017	2018	2019	2020	2021	2022
Isla Mayor	3	2	12	1	2	3	0
Lantejuela	0	0	0	1	1	1	0
Lebrija	12	56	11	30	13	6	26
Lora de Estepa	0	1	0	0	0	0	0
Lora del Río	0	2	8	4	5	16	8
Luisiana (La)	0	0	0	0	2	0	0
Madroño (El)	0	0	0	0	0	0	0
Mairena del Alcor	13	3	36	20	3	16	3
Mairena del Aljarafe	93	30	62	147	197	101	137
Marchena	3	1	10	13	9	9	31
Marinaleda	0	0	0	0	0	0	0
Martín de la Jara	0	0	0	0	0	0	0
Molares (Los)	0	10	0	1	0	0	1
Montellano	11	3	0	6	1	4	0
Morón de la Frontera	12	16	19	9	30	12	5
Navas de la Concepción (Las)	0	0	0	0	0	0	0
Olivares	2	0	1	0	8	15	0
Osuna	2	1	6	3	0	0	1
Palacios y Villafranca (Los)	29	5	12	17	5	4	5
Palmar de Troya (El)	-	-	-	-	-	-	0
Palomares del Río	7	7	3	5	9	48	30
Paradas	3	11	1	1	0	2	0
Pedraza	0	0	0	0	0	1	1
Pedroso (El)	3	6	0	0	0	0	0
Peñaflor	0	0	0	0	0	1	0
Pilas	1	0	0	10	0	0	10
Pruna	2	0	1	2	0	0	0
Puebla de Cazalla (La)	2	1	1	4	1	1	0
Puebla de los Infantes (La)	0	0	0	0	0	0	0
Puebla del Río (La)	1	1	0	0	1	4	2
Real de la Jara (El)	2	1	1	0	0	0	0
Rinconada (La)	37	16	14	19	43	134	152
Roda de Andalucía (La)	3	0	1	0	1	1	0
Ronquillo (El)	99	0	0	0	129	26	16
Rubio (El)	0	0	0	0	0	1	0
Salteras	0	0	0	0	2	0	0
San Juan de Aznalfarache	5	72	96	122	41	73	2
San Nicolás del Puerto	1	0	1	2	4	0	0
Sanlúcar la Mayor	0	2	25	1	7	3	1
Santiponce	2	1	41	12	2	1	16
Saucejo (El)	0	0	0	0	0	0	0
Sevilla	782	487	565	793	731	779	1.052
Tocina	3	1	0	0	2	0	0
Tomares	20	17	20	27	11	106	19
Umbrete	3	0	1	7	10	17	6
Utrera	30	87	76	117	28	67	13
Valencina de la Concepción	1	0	2	0	0	10	2
Villamanrique de la Condesa	1	1	0	0	18	1	24
Villanueva de San Juan	0	0	0	0	0	0	0
Villanueva del Ariscal	0	2	2	15	2	19	11
Villanueva del Río y Minas	0	3	1	1	0	0	1
Villaverde del Río	0	3	2	2	0	0	0
Viso del Alcor (El)	2	11	6	6	3	7	15
<b>Total</b>	<b>1.561</b>	<b>1.224</b>	<b>1.421</b>	<b>2.065</b>	<b>2.167</b>	<b>2.768</b>	<b>2.446</b>

## 5.3.3. Número de Transacciones inmobiliarias de vivienda de segunda mano. 2016-2022

Municipio	2016	2017	2018	2019	2020	2021	2022
Aguadulce	9	9	17	11	12	26	20
Alanís	6	11	14	8	6	9	19
Albaida del Aljarafe	10	9	20	17	24	24	33
Alcalá de Guadaíra	458	587	686	783	700	924	981
Alcalá del Río	60	56	60	80	119	105	112
Alcolea del Río	6	5	13	7	15	14	13
Algaba (La)	81	80	81	116	115	163	145
Algámitas	2	8	5	3	4	7	6
Almadén de la Plata	5	6	12	8	11	14	13
Almensilla	30	42	49	159	105	87	80
Arahal	69	91	106	112	98	132	144
Aznalcázar	14	16	46	67	49	58	78
Aznalcóllar	18	45	22	32	26	30	27
Badolatosa	6	7	17	11	11	13	20
Benacazón	23	40	41	47	43	58	66
Bollullos de la Mitación	74	76	84	116	108	119	110
Bormujos	163	160	209	237	206	297	271
Brenes	55	54	93	77	71	109	121
Burguillos	47	51	64	75	89	117	138
Cabezas de San Juan (Las)	87	98	104	115	110	120	122
Camas	166	224	306	347	395	381	468
Campana (La)	11	21	25	32	23	32	46
Cantillana	42	37	62	54	57	68	94
Cañada Rosal	10	9	14	15	22	22	24
Carmona	155	170	224	267	239	357	354
Carrión de los Céspedes	18	14	44	31	15	33	26
Casariche	6	11	19	20	14	26	24
Castilblanco de los Arroyos	26	43	49	40	55	67	75
Castilleja de Guzmán	10	16	17	24	13	29	29
Castilleja de la Cuesta	101	132	155	178	140	181	219
Castilleja del Campo	3	7	4	4	5	5	7
Castillo de las Guardas (El)	13	13	14	22	25	38	40
Cazalla de la Sierra	20	28	29	47	58	47	82
Constantina	36	20	31	36	39	48	64
Coria del Río	127	135	195	208	211	274	352
Coripe	4	6	6	6	4	9	5
Coronil (El)	8	18	32	33	31	29	30
Corrales (Los)	9	9	12	13	7	10	19
Cuervo de Sevilla (El)	28	45	48	39	53	70	64
Dos Hermanas	880	1.099	1.260	1.343	1.140	1.837	1.611
Écija	214	232	328	356	595	431	445
Espartinas	133	126	155	127	174	222	192
Estepa	50	72	71	77	73	69	109
Fuentes de Andalucía	27	28	22	50	33	78	57
Garrobo (El)	7	11	8	14	10	16	9
Gelves	93	128	138	134	104	143	145
Gerena	34	22	61	59	55	57	149
Gilena	10	9	10	13	13	20	16
Gines	68	84	95	100	95	152	146
Guadalcanal	17	21	12	18	17	24	33
Guillena	115	80	78	107	165	256	196
Herrera	30	26	31	24	33	24	37
Huévar del Aljarafe	21	25	48	21	48	73	36

## 5.3.3. Número de Transacciones inmobiliarias de vivienda de segunda mano. 2016-2022

Municipio	2016	2017	2018	2019	2020	2021	2022
Isla Mayor	18	24	31	27	18	24	34
Lantejuela	13	15	13	13	17	34	17
Lebrija	164	144	225	223	180	229	258
Lora de Estepa	3	5	8	5	5	9	10
Lora del Río	81	93	128	118	91	150	135
Luisiana (La)	10	19	27	25	31	47	37
Madroño (El)	2	3	2	3	3	6	4
Mairena del Alcor	95	121	120	138	198	202	243
Mairena del Aljarafe	396	422	470	459	405	670	596
Marchena	105	154	154	118	177	199	207
Marinaleda	10	8	8	4	10	20	8
Martín de la Jara	2	4	9	9	11	11	6
Molares (Los)	8	15	17	23	19	22	25
Montellano	13	32	34	41	86	48	53
Morón de la Frontera	120	15	145	165	177	242	230
Navas de la Concepción (Las)	7	59	7	2	8	13	11
Olivares	35	32	38	60	53	88	89
Osuna	75	78	96	104	93	135	143
Palacios y Villafranca (Los)	147	155	201	243	226	297	277
Palmar de Troya (El)	-	-	-	-	-	-	1
Palomares del Río	54	71	115	92	82	127	121
Paradas	30	36	32	39	43	39	47
Pedraera	9	8	15	19	12	17	25
Pedroso (El)	16	9	26	12	17	18	19
Peñaflor	7	9	16	13	13	142	33
Pilas	81	69	85	93	111	133	163
Pruna	17	16	19	19	10	16	13
Puebla de Cazalla (La)	55	43	42	65	33	52	73
Puebla de los Infantes (La)	21	13	14	17	11	12	23
Puebla del Río (La)	29	43	65	56	61	68	79
Real de la Jara (El)	5	12	9	10	9	15	8
Rinconada (La)	195	188	315	305	259	371	414
Roda de Andalucía (La)	23	16	17	20	24	31	30
Ronquillo (El)	7	5	13	18	13	36	19
Rubio (El)	8	19	17	16	27	15	17
Salteras	17	27	42	46	48	37	59
San Juan de Aznalfarache	182	192	349	368	251	323	382
San Nicolás del Puerto	4	2	14	13	25	7	7
Sanlúcar la Mayor	64	88	132	166	115	325	303
Santiponce	28	50	51	60	38	62	49
Saucejo (El)	13	18	17	24	17	21	25
Sevilla	5.994	7.245	8.475	7.765	5.937	8.608	8.925
Tocina	26	32	62	73	42	52	68
Tomares	194	208	214	244	193	230	275
Umbrete	47	45	78	72	77	119	131
Utrera	276	361	508	583	506	719	716
Valencina de la Concepción	35	57	67	57	80	87	95
Villamanrique de la Condesa	41	21	18	24	20	41	45
Villanueva de San Juan	5	6	6	4	4	5	6
Villanueva del Ariscal	35	34	67	52	53	84	81
Villanueva del Río y Minas	20	26	58	45	35	64	59
Villaverde del Río	18	12	20	27	34	34	46
Viso del Alcor (El)	42	48	68	89	79	114	101
<b>Total</b>	<b>12.617</b>	<b>14.889</b>	<b>18.125</b>	<b>18.226</b>	<b>15.970</b>	<b>22.024</b>	<b>22.563</b>

## 5.3.4. Número de Transacciones inmobiliarias de vivienda libre. 2016-2022

Municipio	2016	2017	2018	2019	2020	2021	2022
Aguadulce	9	9	16	12	13	25	20
Alanís	6	11	12	5	5	9	18
Albaida del Aljarafe	10	9	19	15	24	23	33
Alcalá de Guadaíra	342	472	513	628	592	805	864
Alcalá del Río	67	73	91	81	129	100	109
Alcolea del Río	7	5	13	7	15	14	12
Algaba (La)	82	78	80	114	110	186	168
Algámitas	2	8	5	3	4	7	6
Almadén de la Plata	5	6	12	8	11	15	13
Almensilla	27	38	42	148	92	69	70
Arahal	56	69	87	100	87	116	130
Aznalcázar	14	16	57	67	49	59	78
Aznalcóllar	20	45	20	30	35	31	26
Badolatosa	6	7	17	11	10	10	19
Benacazón	22	40	41	47	43	58	66
Bollullos de la Mitación	88	105	87	120	113	122	113
Bormujos	166	151	195	243	199	330	347
Brenes	57	52	95	77	71	110	120
Burguillos	47	51	64	114	72	120	142
Cabezas de San Juan (Las)	115	94	110	137	111	111	118
Camas	170	214	297	337	389	520	653
Campana (La)	12	23	25	32	23	31	46
Cantillana	42	35	65	55	57	70	92
Cañada Rosal	10	9	14	15	21	21	24
Carmona	161	184	230	270	240	403	361
Carrión de los Céspedes	18	14	44	31	15	34	26
Casariche	6	11	19	19	16	27	25
Castilblanco de los Arroyos	27	45	50	41	55	70	76
Castilleja de Guzmán	10	16	17	24	50	32	31
Castilleja de la Cuesta	101	155	156	178	139	184	212
Castilleja del Campo	3	7	4	4	5	5	7
Castillo de las Guardas (El)	13	13	14	22	26	38	40
Cazalla de la Sierra	20	48	29	47	58	47	82
Constantina	37	20	31	43	40	48	63
Coria del Río	149	127	191	207	202	273	340
Coripe	4	6	7	6	4	9	5
Coronil (El)	8	19	26	34	32	29	31
Corrales (Los)	10	9	12	13	7	10	19
Cuervo de Sevilla (El)	24	47	43	36	51	68	59
Dos Hermanas	808	1.014	1.279	1.450	1.224	2.188	1.796
Écija	140	185	249	255	265	513	338
Espartinas	145	131	167	134	199	240	228
Estepa	49	81	70	78	74	80	106
Fuentes de Andalucía	27	28	22	48	32	77	53
Garrobo (El)	7	12	8	19	10	16	9
Gelves	96	121	127	128	99	147	133
Gerena	34	22	63	60	57	68	147
Gilena	10	9	10	13	13	20	16
Gines	68	105	93	210	92	157	149
Guadalcanal	17	21	12	17	18	24	33
Guillena	170	83	80	124	219	314	208
Herrera	30	26	31	25	33	34	37
Huévar del Aljarafe	28	27	50	28	57	77	52

## 5.3.4. Número de Transacciones inmobiliarias de vivienda libre. 2016-2022

Municipio	2016	2017	2018	2019	2020	2021	2022
Isla Mayor	17	20	38	25	17	23	31
Lantejuela	12	15	13	14	18	35	17
Lebrija	152	175	198	217	168	213	261
Lora de Estepa	3	6	7	5	5	9	10
Lora del Río	77	85	121	119	95	159	132
Luisiana (La)	10	19	27	25	33	47	36
Madroño (El)	2	3	2	3	3	6	4
Mairena del Alcor	104	114	116	154	197	214	243
Mairena del Aljarafe	442	418	501	573	578	684	676
Marchena	105	151	161	126	184	202	230
Marinaleda	10	8	8	4	10	20	8
Martín de la Jara	2	4	8	9	11	11	6
Molares (Los)	8	25	17	23	18	22	26
Montellano	24	34	34	46	30	51	53
Morón de la Frontera	122	151	143	163	194	241	219
Navas de la Concepción (Las)	7	9	7	2	8	13	11
Olivares	37	29	38	60	61	102	86
Osuna	69	64	90	96	81	121	131
Palacios y Villafranca (Los)	136	139	177	210	189	265	254
Palmar de Troya (El)	-	-	-	-	-	-	1
Palomares del Río	59	76	115	92	91	167	149
Paradas	31	46	32	37	41	41	43
Pedraza	9	8	15	18	12	18	26
Pedroso (El)	19	14	25	12	17	18	19
Peñaflor	7	9	16	13	13	143	32
Pilas	82	69	84	102	111	133	173
Pruna	19	16	19	20	10	14	13
Puebla de Cazalla (La)	56	43	41	66	34	52	72
Puebla de los Infantes (La)	18	13	13	17	11	12	20
Puebla del Río (La)	26	33	58	47	54	63	65
Real de la Jara (El)	7	13	10	10	8	15	7
Rinconada (La)	185	181	288	275	278	444	529
Roda de Andalucía (La)	22	15	16	20	25	32	30
Ronquillo (El)	106	5	11	18	142	62	34
Rubio (El)	8	19	17	16	27	16	17
Salteras	17	27	41	46	50	37	59
San Juan de Aznalfarache	181	262	443	487	286	393	379
San Nicolás del Puerto	5	2	15	14	29	7	7
Sanlúcar la Mayor	62	88	154	164	121	326	298
Santiponce	24	43	80	65	34	58	62
Saucejo (El)	13	18	17	24	16	21	25
Sevilla	5.826	6.983	8.258	7.884	6.255	8.813	9.385
Tocina	29	32	58	72	44	50	65
Tomares	193	215	224	261	200	331	267
Umbrete	48	44	74	79	87	131	134
Utrera	293	423	566	675	514	763	699
Valencina de la Concepción	34	57	68	55	78	91	94
Villamanrique de la Condesa	42	22	18	24	37	42	68
Villanueva de San Juan	5	6	6	4	4	5	6
Villanueva del Ariscal	34	34	65	65	53	97	82
Villanueva del Río y Minas	19	29	54	46	35	64	59
Villaverde del Río	18	14	22	28	34	34	45
Viso del Alcor (El)	38	53	71	88	81	116	113
<b>Total</b>	<b>12.476</b>	<b>14.587</b>	<b>17.811</b>	<b>18.688</b>	<b>16.339</b>	<b>23.241</b>	<b>23.480</b>

## 5.3.5. Número de Transacciones inmobiliarias de vivienda protegida. 2016-2022

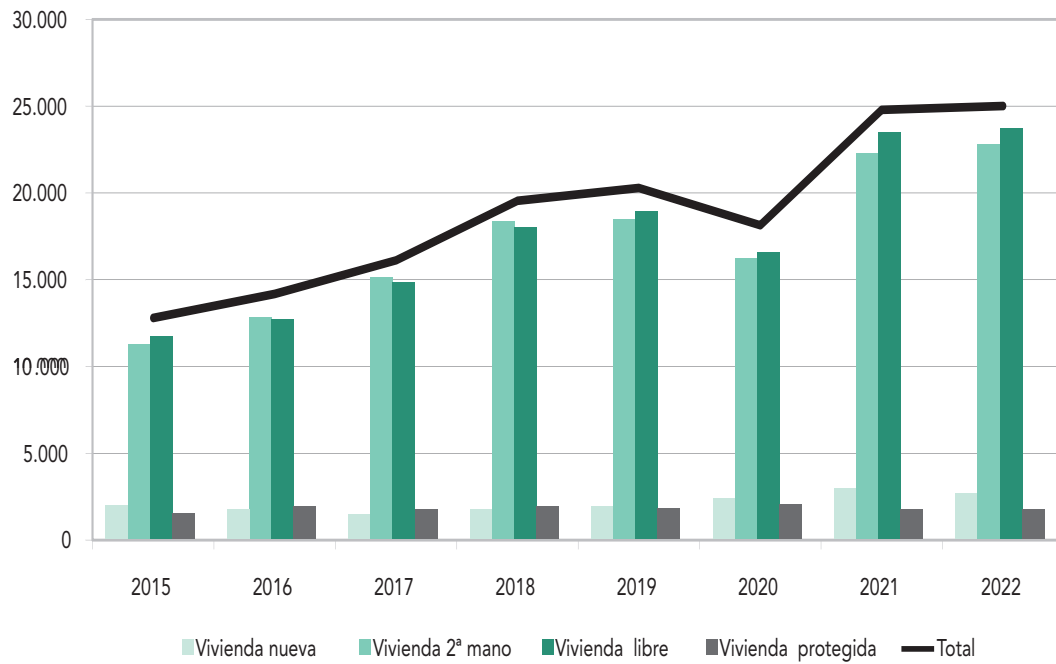
Municipio	2016	2017	2018	2019	2020	2021	2022
Aguadulce	0	0	1	0	0	1	0
Alanís	0	0	3	3	1	0	1
Albaida del Aljarafe	0	0	1	3	1	1	1
Alcalá de Guadaíra	133	139	180	164	151	155	150
Alcalá del Río	10	6	2	8	5	6	11
Alcolea del Río	0	0	1	1	0	0	1
Algaba (La)	4	3	5	3	5	2	3
Algámitas	0	0	0	0	0	0	0
Almadén de la Plata	0	0	0	0	0	0	0
Almensilla	3	4	7	11	13	18	11
Arahal	13	23	22	14	11	16	18
Aznalcázar	0	0	0	0	1	0	0
Aznalcóllar	0	0	2	2	0	1	2
Badolatosa	0	0	0	0	1	3	1
Benacazón	1	0	0	0	0	0	1
Bollullos de la Mitación	0	1	2	1	0	1	2
Bormujos	7	12	16	20	21	7	13
Brenes	2	2	0	2	0	0	1
Burguillos	1	0	0	0	21	1	1
Cabezas de San Juan (Las)	11	8	5	10	5	10	8
Camas	8	18	14	13	17	31	25
Campana (La)	1	0	0	0	0	1	0
Cantillana	0	2	0	1	0	2	5
Cañada Rosal	0	0	0	0	1	1	0
Carmona	8	17	23	5	4	5	6
Carrión de los Céspedes	0	0	0	0	0	0	0
Casariche	0	0	0	1	0	0	0
Castilblanco de los Arroyos	0	0	0	1	1	0	1
Castilleja de Guzmán	0	0	0	1	0	0	1
Castilleja de la Cuesta	3	2	5	2	2	2	9
Castilleja del Campo	0	0	0	0	0	0	0
Castillo de las Guardas (El)	0	0	0	0	3	0	0
Cazalla de la Sierra	0	0	0	0	0	0	0
Constantina	0	0	1	0	0	0	1
Coria del Río	11	12	12	12	18	21	22
Coripe	0	0	0	0	0	0	0
Coronil (El)	0	0	7	2	0	1	0
Corrales (Los)	0	0	1	0	1	0	0
Cuervo de Sevilla (El)	4	4	5	3	4	5	8
Dos Hermanas	169	176	187	219	461	236	136
Écija	83	83	95	113	361	96	127
Espartinas	2	1	1	1	1	2	3
Estepa	1	1	1	0	2	2	6
Fuentes de Andalucía	0	0	0	3	1	1	12
Garrobo (El)	0	0	0	0	0	0	0
Gelves	7	15	15	15	5	9	15
Gerena	0	0	0	0	0	0	2
Gilena	1	0	0	0	0	0	0
Gines	1	1	5	0	3	2	4
Guadalcanal	0	0	0	1	0	0	0
Guillena	0	0	0	1	1	0	1
Herrera	0	0	0	0	0	0	0
Huévar del Aljarafe	0	0	0	1	0	0	0

## 5.3.5. Número de Transacciones inmobiliarias de vivienda protegida. 2016-2022

Municipio	2016	2017	2018	2019	2020	2021	2022
Isla Mayor	4	6	5	3	3	4	3
Lantejuela	1	0	0	0	0	0	0
Lebrija	24	25	38	36	25	22	23
Lora de Estepa	0	0	1	0	0	0	0
Lora del Río	4	10	15	3	1	7	11
Luisiana (La)	0	0	0	0	0	0	1
Madroño (El)	0	0	0	0	0	0	0
Mairena del Alcor	4	10	40	4	4	4	3
Mairena del Aljarafe	47	34	31	33	24	87	57
Marchena	3	4	3	5	2	6	8
Marinaleda	0	0	0	0	0	0	0
Martín de la Jara	0	0	1	0	0	0	0
Molares (Los)	0	0	0	1	1	0	0
Montellano	0	1	0	1	57	1	0
Morón de la Frontera	10	20	21	11	13	13	16
Navas de la Concepción (Las)	0	0	0	0	0	0	0
Olivares	0	3	1	0	0	1	3
Osuna	8	15	12	11	12	14	13
Palacios y Villafranca (Los)	40	21	36	50	42	36	28
Palmar de Troya (El)	-	-	-	-	-	-	0
Palomares del Río	2	2	3	5	0	8	2
Paradas	2	1	1	3	2	0	4
Pedraera	0	0	0	1	0	0	0
Pedroso (El)	0	1	1	0	0	0	0
Peñaflor	0	0	0	0	0	0	1
Pilas	0	0	1	1	0	0	0
Pruna	0	0	1	1	0	2	0
Puebla de Cazalla (La)	1	1	2	3	0	1	1
Puebla de los Infantes (La)	3	0	1	0	0	0	3
Puebla del Río (La)	4	11	7	9	8	9	16
Real de la Jara (El)	0	0	0	0	1	0	1
Rinconada (La)	47	23	41	49	24	61	37
Roda de Andalucía (La)	4	1	2	0	0	0	0
Ronquillo (El)	0	0	2	0	0	0	1
Rubio (El)	0	0	0	0	0	0	0
Salteras	0	0	1	0	0	0	0
San Juan de Aznalfarache	6	2	2	3	6	3	5
San Nicolás del Puerto	0	0	0	1	0	0	0
Sanlúcar la Mayor	2	2	3	3	1	2	6
Santiponce	6	8	12	7	6	5	3
Saucejo (El)	0	0	0	0	1	0	0
Sevilla	950	749	782	674	413	574	592
Tocina	0	1	4	1	0	2	3
Tomares	21	10	10	10	4	5	27
Umbrete	2	1	5	0	0	5	3
Utrera	13	25	18	25	20	23	30
Valencina de la Concepción	2	0	1	2	2	6	3
Villamanrique de la Condesa	0	0	0	0	1	0	1
Villanueva de San Juan	0	0	0	0	0	0	0
Villanueva del Ariscal	1	2	4	2	2	6	10
Villanueva del Río y Minas	1	0	5	0	0	0	1
Villaverde del Río	0	1	0	1	0	0	1
Viso del Alcor (El)	6	6	3	7	1	5	3
<b>Total</b>	<b>1.702</b>	<b>1.526</b>	<b>1.735</b>	<b>1.603</b>	<b>1.798</b>	<b>1.551</b>	<b>1.529</b>



### 5.3. Transacciones inmobiliarias



	2015	2016	2017	2018	2019	2020	2021	2022
Total	12.797	14.178	16.113	19.546	20.291	18.137	24.792	25.009
Vivienda nueva	1.747	1.561	1.224	1.421	2.065	2.167	2.768	2.446
Vivienda 2ª mano	11.050	12.617	14.889	18.125	18.226	15.970	22.024	22.563
Vivienda libre	11.519	12.476	14.587	17.811	18.688	16.339	23.241	23.480
Vivienda protegida	1.278	1.702	1.526	1.735	1.603	1.798	1.551	1.529



## **CAPÍTULO 6.**

### **SANIDAD**

#### 6.1. SANIDAD

## 6.1. SANIDAD

6.1.1. Distritos sanitarios, zonas de salud y centros sanitarios de atención primaria. 2022

6.1.2. Recursos de atención especializada. 2021

6.1.3. Número de oficinas de farmacia. 2017-2022

6.1.4. Ratio de habitantes por farmacia. 2017-2022

### NOTAS:

**Centro sanitario:** conjunto organizado de medios técnicos e instalaciones en el que profesionales capacitados, por su titulación oficial o habilitación profesional, realizan básicamente actividades sanitarias con el fin de mejorar la salud de las personas. Los centros sanitarios pueden estar integrados por uno o varios servicios sanitarios, que constituyen su oferta asistencial.

**Centros de atención primaria:** centros sanitarios sin internamiento que atienden al individuo, la familia y la comunidad, desarrollando funciones de promoción de la salud, prevención, diagnóstico, curación y rehabilitación a través tanto de sus medios básicos como de los equipos de apoyo a la atención primaria.

**Centros de salud:** son las estructuras físicas y funcionales que posibilitan el desarrollo de una atención primaria de salud coordinada globalmente, integral, permanente y continuada, y con base en el trabajo de equipo de los profesionales sanitarios y no sanitarios que actúan en ellos, donde desarrollan sus actividades y funciones los equipos de atención primaria.

**Consultorios locales:** son centros que cuentan con algunos programas de salud,

como, por ejemplo, salud escolar, embarazos, programas de higiene bucodental, etc. En el medio rural constituyen la infraestructura básica de referencia para los núcleos pequeños que no cuentan con centro de salud y se encuentran a más de quince minutos de éste. En el ámbito urbano son los centros de apoyo al centro de salud dentro del mismo municipio.

**Zona básica de salud:** la Zona básica de salud es el marco territorial elemental para la prestación de la atención primaria de salud. Las Zonas básicas de salud son delimitadas por la Consejería de Salud atendiendo a factores de carácter geográfico, demográfico, social, económico, epidemiológico, cultural y viario.

**Distrito Sanitario:** el Distrito de atención primaria es una estructura para la planificación sanitaria, gestión y apoyo a la prestación de servicios de atención primaria de salud en Andalucía.

**Hospital:** centro sanitario destinados a la asistencia especializada y continuada de pacientes en régimen de internamiento (como mínimo una noche), cuya finalidad principal es el diagnóstico o tratamiento de los enfermos ingresados en éstos, sin

perjuicio de que también presten atención de forma ambulatoria.

Se considera **Recurso de atención especializada** al conjunto de bienes y servicios que componen el segundo nivel de asistencia sanitaria. Ofrece a la población los medios técnicos para el diagnóstico, tratamiento y rehabilitación de mayor grado de especialización o complejidad, en coordinación con la atención primaria. En el caso de las camas hospitalarias se han considerado las camas instaladas.

**Cama pública:** recurso asistencial de hospital público.

**Cama privada:** recurso asistencial de hospital privado.

**Centro de consultas externas:** anteriormente llamados centros periférico de especialidades. Son centros sanitarios públicos dependiente de un hospital, donde se facilita atención médica especializada.

**Hospital público:** todo centro hospitalario propiedad de un organismo público (Insalud, S.A.S., Ministerio de Defensa y Municipios). No se ha incluido en Sevilla

capital el Hospital psiquiátrico penitenciario.

**Hospital privado:** todo centro hospitalario de propiedad privada.

**Hospital de Alta Resolución (H.A.R.E.):** los Hospitales de Alta Resolución son centros incluidos en el Libro Blanco de Atención Especializada, elaborado por la Consejería de Salud con objeto de mejorar la asistencia especializada que se ofrece en Andalucía, acercándola a los ciudadanos. Son gestionados por empresas públicas hospitalarias de la Consejería de Salud. Suelen contar con área de urgencias, consultas externas, área de diagnóstico por imagen, área quirúrgica, área de hospitalización polivalente, rehabilitación y fisioterapia, laboratorio, telemedicina y zonas de administración y apoyo.

Los complejos hospitalarios formados por varios hospitales se contabilizan como un sólo centro. En el total de camas hospitalarias de Sevilla capital no se incluyen las 184 camas del Hospital penitenciario al no ofrecer asistencia general. Los Hospitales de Alta Resolución se incluyen dentro de los hospitales públicos del Sistema Sanitario Público de Andalucía (SSPA).

#### FUENTES:

- 6.1.1. Consejería de Salud y Consumo. Junta de Andalucía
- 6.1.2. Consejería de Salud y Consumo. Junta de Andalucía
- 6.1.3. Real e Ilustre Colegio Oficial de Farmacéuticos de la provincia de Sevilla
- 6.1.4. Prodetur, M.P. S.A.U. Diputación de Sevilla

## 6.1.1. Distritos sanitarios, zonas de salud y centros sanitarios de atención primaria. 2022

Municipio	Centros de atención primaria			Zona básica de salud	Distrito
	Centros de salud	Consultorios locales	Consultorios auxiliares		
Aguadulce	0	1	0	Osuna	Sevilla Este
Alanís	0	1	0	Cazalla de la Sierra	Sevilla Norte
Albaida del Aljarafe	0	1	0	Olivares	Aljarafe
Alcalá de Guadaíra	3	0	0	Alcalá de Guadaíra	Sevilla Sur
Alcalá del Río	1	1	2	Alcalá del Río	Sevilla Norte
Alcolea del Río	0	1	0	Lora del Río	Sevilla Norte
Algaba (La)	1	0	0	La Algaba	Sevilla Norte
Algámitas	0	1	0	El Saucejo	Sevilla Este
Almadén de la Plata	0	1	0	Guillena	Sevilla Norte
Almensilla	0	1	0	Coria del Río	Aljarafe
Arahal	1	0	0	Arahal	Sevilla Sur
Aznalcázar	0	1	0	Pilas	Aljarafe
Aznalcóllar	0	1	0	Sanlúcar la Mayor	Aljarafe
Badolatosa	0	1	1	Estepa	Sevilla Este
Benacazón	0	1	0	Sanlúcar la Mayor	Aljarafe
Bollullos de la Mitación	0	1	0	Sanlúcar la Mayor	Aljarafe
Bormujos	0	1	0	Tomares	Aljarafe
Brenes	1	0	0	Brenes	Sevilla Norte
Burguillos	0	1	0	Alcalá del Río	Sevilla Norte
Cabezas de San Juan (Las)	1	1	0	Las Cabezas de San Juan	Sevilla Sur
Camas	1	3	0	Camas	Aljarafe
Campana (La)	0	1	0	Lora del Río	Sevilla Norte
Cantillana	1	0	0	Cantillana	Sevilla Norte
Cañada Rosal	0	1	0	La Luisiana	Sevilla Este
Carmona	1	1	0	Carmona	Sevilla Norte
Carrión de los Céspedes	0	1	0	Pilas	Aljarafe
Casariche	0	1	0	Estepa	Sevilla Este
Castilblanco de los Arroyos	0	1	0	Alcalá del Río	Sevilla Norte
Castilleja de Guzmán	0	1	0	Camas	Aljarafe
Castilleja de la Cuesta	1	0	0	Castilleja de la Cuesta	Aljarafe
Castilleja del Campo	0	1	0	Sanlúcar la Mayor	Aljarafe
Castillo de las Guardas (El)	0	1	0	Guillena	Sevilla Norte
Cazalla de la Sierra	1	0	0	Cazalla de la Sierra	Sevilla Norte
Constantina	1	0	0	Constantina	Sevilla Norte
Coria del Río	2	0	0	Coria del Río	Aljarafe
Coripe	0	1	0	Montellano	Sevilla Sur
Coronil (El)	0	1	0	Utrera	Sevilla Sur
Corrales (Los)	0	1	0	El Saucejo	Sevilla Este
Cuervo de Sevilla (El)	1	0	0	Lebrija	Sevilla Sur
Dos Hermanas	7	1	0	Dos Hermanas	Sevilla Sur
Écija	2	0	2	Écija	Sevilla Este
Espartinas	0	1	0	Sanlúcar la Mayor	Aljarafe
Estepa	1	0	0	Estepa	Sevilla Este
Fuentes de Andalucía	0	1	0	La Luisiana	Sevilla Este
Garrobo (El)	0	1	0	Guillena	Sevilla Norte
Gelves	0	1	0	San Juan de Aznalfarache	Aljarafe
Gerena	0	1	0	Guillena	Sevilla Norte
Gilena	0	1	0	Estepa	Sevilla Este
Gines	0	1	0	Castilleja de la Cuesta	Aljarafe
Guadalcanal	0	1	0	Cazalla de la Sierra	Sevilla Norte
Guillena	1	2	0	Guillena	Sevilla Norte
Herrera	0	1	0	Estepa	Sevilla Este
Huévar del Aljarafe	0	1	0	Pilas	Aljarafe

## 6.1.1. Distritos sanitarios, zonas de salud y centros sanitarios de atención primaria. 2022

Municipio	Centros de atención primaria			Zona básica de salud	Distrito
	Centros de salud	Consultorios locales	Consultorios auxiliares		
Isla Mayor	0	2	0	Coria del Río	Aljarafe
Lantejuela	0	1	0	Osuna	Sevilla Este
Lebrija	1	0	0	Lebrija	Sevilla Sur
Lora de Estepa	0	1	0	Estepa	Sevilla Este
Lora del Río	1	1	0	Lora del Río	Sevilla Norte
Luisiana (La)	1	1	0	La Luisiana	Sevilla Este
Madroño (El)	0	1	0	Guillena	Sevilla Norte
Mairena del Alcor	1	0	0	Los Alcores	Sevilla Norte
Mairena del Aljarafe	2	0	0	Mairena del Aljarafe	Aljarafe
Marchena	1	0	0	Marchena	Sevilla Este
Marinaleda	0	2	0	Estepa	Sevilla Este
Martín de la Jara	0	1	0	El Saucejo	Sevilla Este
Molares (Los)	0	1	0	Utrera	Sevilla Sur
Montellano	1	0	0	Montellano	Sevilla Sur
Morón de la Frontera	2	0	0	Morón de la Frontera	Sevilla Sur
Navas de la Concepción (Las)	0	1	0	Constantina	Sevilla Norte
Olivares	1	0	0	Olivares	Aljarafe
Osuna	1	0	1	Osuna	Sevilla Este
Palacios y Villafranca (Los)	2	2	1	Los Palacios	Sevilla Sur
Palmar de Troya (El)	0	1	0	Utrera	Sevilla Sur
Palomares del Río	0	1	0	Mairena del Aljarafe	Aljarafe
Paradas	0	1	0	Arahal	Sevilla Sur
Pedraera	0	1	0	Estepa	Sevilla Este
Pedroso (El)	0	1	0	Constantina	Sevilla Norte
Peñaflor	0	1	0	Palma del Río	Guadalquivir
Pilas	1	0	0	Pilas	Aljarafe
Pruna	0	1	0	Morón de la Frontera	Sevilla Sur
Puebla de Cazalla (La)	1	0	0	La Puebla de Cazalla	Sevilla Este
Puebla de los Infantes (La)	0	1	0	Lora del Río	Sevilla Norte
Puebla del Río (La)	0	1	0	Coria del Río	Aljarafe
Real de la Jara (El)	0	1	0	Guillena	Sevilla Norte
Rinconada (La)	3	0	0	La Rinconada	Sevilla Norte
Roda de Andalucía (La)	0	1	0	Estepa	Sevilla Este
Ronquillo (El)	0	1	0	Guillena	Sevilla Norte
Rubio (El)	0	1	0	Osuna	Sevilla Este
Salteras	0	1	0	Olivares	Aljarafe
San Juan de Aznalfarache	1	0	0	San Juan de Aznalfarache	Aljarafe
San Nicolás del Puerto	0	1	1	Constantina	Sevilla Norte
Sanlúcar la Mayor	1	0	0	Sanlúcar la Mayor	Aljarafe
Santiponce	0	1	0	Camas	Aljarafe
Saucejo (El)	1	0	0	El Saucejo	Sevilla Este
Sevilla	31	3	1	Sevilla	Sevilla
Tocina	0	2	0	Cantillana	Sevilla Norte
Tomares	1	0	0	Tomares	Aljarafe
Umbrete	0	1	0	Sanlúcar la Mayor	Aljarafe
Utrera	2	2	1	Utrera	Sevilla Sur
Valencina de la Concepción	0	1	0	Camas	Aljarafe
Villamanrique de la Condesa	0	1	0	Pilas	Aljarafe
Villanueva de San Juan	0	1	0	El Saucejo	Sevilla Este
Villanueva del Ariscal	0	1	0	Olivares	Aljarafe
Villanueva del Río y Minas	0	1	1	Cantillana	Sevilla Norte
Villaverde del Río	0	1	0	Brenes	Sevilla Norte
Viso del Alcor (El)	1	0	0	Los Alcores	Sevilla Norte
<b>Total</b>	<b>85</b>	<b>88</b>	<b>11</b>		

## 6.1.2. Recursos de atención especializada. 2021

Municipio	Camas			Centros		
	Públicas SSPA	Privadas	Privadas	Hospitales públicos no SSPA	Hospitales privados	Centros de consultas externas
Aguadulce	0	0	0	0	0	0
Alanís	0	0	0	0	0	0
Albaida del Aljarafe	0	0	0	0	0	0
Alcalá de Guadaíra	0	0	0	0	0	1
Alcalá del Río	0	0	0	0	0	0
Alcolea del Río	0	0	0	0	0	0
Algaba (La)	0	0	0	0	0	0
Algámitas	0	0	0	0	0	0
Almadén de la Plata	0	0	0	0	0	0
Almensilla	0	0	0	0	0	0
Arahal	0	0	0	0	0	0
Aznalcázar	0	0	0	0	0	0
Aznalcóllar	0	0	0	0	0	0
Badolatosa	0	0	0	0	0	0
Benacazón	0	0	0	0	0	0
Bollullos de la Mitación	0	0	0	0	0	0
Bormujos	217	60	1	0	1	0
Brenes	0	0	0	0	0	0
Burguillos	0	0	0	0	0	0
Cabezas de San Juan (Las)	0	0	0	0	0	0
Camas	0	0	0	0	0	0
Campana (La)	0	0	0	0	0	0
Cantillana	0	0	0	0	0	0
Cañada Rosal	0	0	0	0	0	0
Carmona	0	0	0	0	0	0
Carrión de los Céspedes	0	0	0	0	0	0
Casariche	0	0	0	0	0	0
Castilblanco de los Arroyos	0	0	0	0	0	0
Castilleja de Guzmán	0	0	0	0	0	0
Castilleja de la Cuesta	0	151	0	0	1	0
Castilleja del Campo	0	0	0	0	0	0
Castillo de las Guardas (El)	0	0	0	0	0	0
Cazalla de la Sierra	0	0	0	0	0	0
Constantina	9	0	1	0	0	0
Coria del Río	0	25	0	0	1	0
Coripe	0	0	0	0	0	0
Coronil (El)	0	0	0	0	0	0
Corrales (Los)	0	0	0	0	0	0
Cuervo de Sevilla (El)	0	0	0	0	0	0
Dos Hermanas	0	118	0	0	2	1
Écija	36	0	1	0	0	1
Espartinas	0	0	0	0	0	0
Estepa	0	0	0	0	0	1
Fuentes de Andalucía	0	0	0	0	0	0
Garrobo (El)	0	0	0	0	0	0
Gelves	0	0	0	0	0	0
Gerena	0	0	0	0	0	0
Gilena	0	0	0	0	0	0
Gines	0	0	0	0	0	0
Guadalcanal	0	0	0	0	0	0
Guillena	0	0	0	0	0	0
Herrera	0	0	0	0	0	0
Huévar del Aljarafe	0	0	0	0	0	0

## 6.1.2. Recursos de atención especializada. 2021

Municipio	Camas			Centros		
	Públicas SSPA	Privadas	Privadas	Hospitales públicos no SSPA	Hospitales privados	Centros de consultas externas
Isla Mayor	0	0	0	0	0	0
Lantejuela	0	0	0	0	0	0
Lebrija	54	0	1	0	0	0
Lora de Estepa	0	0	0	0	0	0
Lora del Río	0	0	0	0	0	0
Luisiana (La)	0	0	0	0	0	0
Madroño (El)	0	0	0	0	0	0
Mairena del Alcor	0	0	0	0	0	1
Mairena del Aljarafe	0	0	0	0	0	0
Marchena	0	0	0	0	0	1
Marinaleda	0	0	0	0	0	0
Martín de la Jara	0	0	0	0	0	0
Molares (Los)	0	0	0	0	0	0
Montellano	0	0	0	0	0	0
Morón de la Frontera	12	0	1	0	0	1
Navas de la Concepción (Las)	0	0	0	0	0	0
Olivares	0	0	0	0	0	0
Osuna	237	0	1	0	0	0
Palacios y Villafranca (Los)	0	0	0	0	0	0
Palmar de Troya (El)	-	-	-	-	-	-
Palomares del Río	0	0	0	0	0	0
Paradas	0	0	0	0	0	0
Pedraza	0	0	0	0	0	0
Pedroso (El)	0	0	0	0	0	0
Peñaflor	0	0	0	0	0	0
Pilas	0	0	0	0	0	0
Pruna	0	0	0	0	0	0
Puebla de Cazalla (La)	0	0	0	0	0	0
Puebla de los Infantes (La)	0	0	0	0	0	0
Puebla del Río (La)	0	0	0	0	0	0
Real de la Jara (El)	0	0	0	0	0	0
Rinconada (La)	0	0	0	0	0	0
Roda de Andalucía (La)	0	0	0	0	0	0
Ronquillo (El)	0	0	0	0	0	0
Rubio (El)	0	0	0	0	0	0
Salteras	0	0	0	0	0	0
San Juan de Aznalfarache	0	0	0	0	0	0
San Nicolás del Puerto	0	0	0	0	0	0
Sanlúcar la Mayor	0	0	0	0	0	0
Santiponce	0	0	0	0	0	0
Saucejo (El)	0	0	0	0	0	1
Sevilla	2.936	782	3	2	9	6
Tocina	0	0	0	0	0	0
Tomares	0	0	0	0	0	0
Umbrete	0	0	0	0	0	0
Utrera	21	0	1	0	0	0
Valencina de la Concepción	0	0	0	0	0	0
Villamanrique de la Condesa	0	0	0	0	0	0
Villanueva de San Juan	0	0	0	0	0	0
Villanueva del Ariscal	0	0	0	0	0	0
Villanueva del Río y Minas	0	0	0	0	0	0
Villaverde del Río	0	0	0	0	0	0
Viso del Alcor (El)	0	0	0	0	0	0
<b>Total</b>	<b>3.522</b>	<b>1.136</b>	<b>10</b>	<b>2</b>	<b>14</b>	<b>14</b>



## 6.1.3. Número de oficinas de farmacia. 2017-2022

Municipio	2017	2018	2019	2020	2021	2022
Aguadulce	1	1	1	1	1	1
Alanís	1	1	1	1	1	1
Albaida del Aljarafe	1	1	1	1	1	1
Alcalá de Guadaíra	25	25	25	25	25	25
Alcalá del Río	6	6	6	6	6	6
Alcolea del Río	1	1	1	1	1	1
Algaba (La)	6	6	6	6	6	6
Algámitas	1	1	1	1	1	1
Almadén de la Plata	1	1	1	1	1	1
Almensilla	2	2	2	2	2	2
Arahal	7	7	7	7	7	7
Aznalcázar	1	1	1	1	1	1
Aznalcóllar	2	2	2	2	2	2
Badolatosa	2	2	2	2	2	2
Benacazón	2	2	2	2	2	2
Bollullos de la Mitación	3	3	3	3	3	3
Bormujos	6	6	6	6	6	6
Brenes	4	4	4	4	4	4
Burguillos	2	2	2	2	2	2
Cabezas de San Juan (Las)	6	6	6	6	6	6
Camas	11	11	11	11	11	11
Campana (La)	2	2	2	2	2	2
Cantillana	4	4	4	4	4	4
Cañada Rosal	1	1	1	1	1	1
Carmona	12	12	12	12	12	12
Carrión de los Céspedes	1	1	1	1	1	1
Casariche	2	2	2	2	2	2
Castilblanco de los Arroyos	2	2	2	2	2	2
Castilleja de Guzmán	2	2	2	2	2	2
Castilleja de la Cuesta	6	6	6	6	6	6
Castilleja del Campo	1	1	1	1	1	1
Castillo de las Guardas (El)	1	1	1	1	1	1
Cazalla de la Sierra	3	3	3	3	3	3
Constantina	3	3	3	3	3	3
Coria del Río	10	10	10	10	10	10
Coripe	1	1	1	1	1	1
Coronil (El)	2	2	2	2	2	2
Corrales (Los)	1	1	1	1	1	1
Cuervo de Sevilla (El)	3	3	3	3	3	3
Dos Hermanas	43	43	43	43	43	43
Écija	19	19	19	19	19	19
Espartinas	5	5	5	5	5	5
Estepa	4	4	4	4	4	4
Fuentes de Andalucía	3	3	3	3	3	3
Garrobo (El)	1	1	1	1	1	1
Gelves	3	3	3	3	3	3
Gerena	2	2	2	2	2	2
Gilena	1	1	1	1	1	1
Gines	5	5	5	5	5	5
Guadalcanal	1	1	1	1	1	1
Guillena	5	5	5	5	5	5
Herrera	2	2	2	2	2	2
Huévar del Aljarafe	1	1	1	1	1	1

## 6.1.3. Número de oficinas de farmacia. 2017-2022

Municipio	2017	2018	2019	2020	2021	2022
Isla Mayor	2	2	2	2	2	2
Lantejuela	1	1	1	1	1	1
Lebrija	9	9	9	9	9	9
Lora de Estepa	1	1	1	1	1	1
Lora del Río	9	9	9	9	9	9
Luisiana (La)	2	2	2	2	2	2
Madroño (El)	1	1	1	1	1	1
Mairena del Alcor	8	8	8	8	8	8
Mairena del Aljarafe	14	15	15	15	15	15
Marchena	7	7	7	7	7	7
Marinaleda	2	2	1	1	1	1
Martín de la Jara	1	1	1	1	1	1
Molares (Los)	1	1	1	1	1	1
Montellano	3	3	3	3	3	3
Morón de la Frontera	12	12	12	12	12	12
Navas de la Concepción (Las)	1	1	1	1	1	1
Olivares	4	4	4	4	4	4
Osuna	7	7	7	7	7	7
Palacios y Villafranca (Los)	13	13	13	13	13	13
Palmar de Troya (El)	-	-	-	-	-	-
Palomares del Río	2	2	2	2	2	2
Paradas	3	3	3	3	3	3
Pedraza	2	2	2	2	2	2
Pedroso (El)	1	1	1	1	1	1
Peñaflor	2	2	2	2	2	2
Pilas	5	5	5	5	5	5
Pruna	1	1	1	1	1	1
Puebla de Cazalla (La)	4	4	4	4	4	4
Puebla de los Infantes (La)	1	1	1	1	1	1
Puebla del Río (La)	6	6	6	6	6	6
Real de la Jara (El)	1	1	1	1	1	1
Rinconada (La)	14	14	14	14	14	14
Roda de Andalucía (La)	2	2	2	2	2	2
Ronquillo (El)	1	1	1	1	1	1
Rubio (El)	1	1	1	1	1	1
Salteras	2	2	2	2	2	2
San Juan de Aznalfarache	10	10	10	10	10	10
San Nicolás del Puerto	1	1	1	1	1	1
Sanlúcar la Mayor	4	4	4	4	4	4
Santiponce	3	3	3	3	3	3
Saucejo (El)	1	1	1	1	1	1
Sevilla	407	407	407	407	407	407
Tocina	4	4	4	4	4	4
Tomares	8	8	8	8	8	8
Umbrete	3	3	3	3	3	3
Utrera	20	19	19	19	19	19
Valencina de la Concepción	3	3	3	3	3	3
Villamanrique de la Condesa	1	1	1	1	1	1
Villanueva de San Juan	1	1	1	1	1	1
Villanueva del Ariscal	2	2	2	2	2	2
Villanueva del Río y Minas	4	4	4	4	4	4
Villaverde del Río	3	3	3	3	3	3
Viso del Alcor (El)	7	7	7	7	7	7
<b>Total</b>	<b>871</b>	<b>870</b>	<b>870</b>	<b>870</b>	<b>870</b>	<b>870</b>

## 6.1.4. Habitantes por farmacia. 2017-2022

Municipio	2017	2018	2019	2020	2021	2022
Aguadulce	2.047	2.026	2.020	2.035	2.022	2.043
Alanís	1.781	1.746	1.723	1.706	1.716	1.689
Albaida del Aljarafe	3.137	3.193	3.197	3.201	3.221	3.236
Alcalá de Guadaíra	3.004	3.010	3.011	3.021	3.022	3.037
Alcalá del Río	1.992	1.988	2.005	2.031	2.044	2.053
Alcolea del Río	3.413	3.387	3.373	3.347	3.348	3.308
Algaba (La)	2.713	2.717	2.729	2.751	2.747	2.749
Algámitas	1.284	1.248	1.255	1.253	1.253	1.252
Almadén de la Plata	1.424	1.379	1.355	1.307	1.331	1.326
Almensilla	2.965	3.004	3.040	3.088	3.144	3.208
Arahal	2.790	2.795	2.789	2.790	2.785	2.782
Aznalcázar	4.493	4.495	4.586	4.588	4.614	4.664
Aznalcóllar	3.058	3.046	3.046	3.042	3.030	3.006
Badolatosa	1.561	1.547	1.539	1.540	1.550	1.556
Benacazón	3.584	3.589	3.621	3.611	3.661	3.650
Bollullos de la Mitación	3.504	3.549	3.596	3.644	3.700	3.712
Bormujos	3.611	3.661	3.662	3.697	3.732	3.756
Brenes	3.160	3.152	3.118	3.125	3.145	3.163
Burguillos	3.262	3.309	3.358	3.383	3.451	3.454
Cabezas de San Juan (Las)	2.736	2.730	2.736	2.726	2.723	2.731
Camas	2.481	2.497	2.501	2.505	2.499	2.495
Campana (La)	2.675	2.641	2.638	2.619	2.614	2.589
Cantillana	2.653	2.665	2.671	2.684	2.689	2.688
Cañada Rosal	3.307	3.307	3.320	3.325	3.347	3.379
Carmona	2.378	2.385	2.378	2.403	2.427	2.440
Carrión de los Céspedes	2.524	2.500	2.544	2.547	2.587	2.562
Casariche	2.783	2.765	2.728	2.715	2.692	2.666
Castilblanco de los Arroyos	2.416	2.405	2.432	2.450	2.530	2.514
Castilleja de Guzmán	1.418	1.413	1.411	1.417	1.430	1.433
Castilleja de la Cuesta	2.905	2.892	2.903	2.919	2.894	2.872
Castilleja del Campo	628	625	629	640	633	624
Castillo de las Guardas (El)	1.464	1.439	1.443	1.468	1.512	1.529
Cazalla de la Sierra	1.616	1.596	1.573	1.561	1.584	1.567
Constantina	2.013	1.985	1.965	1.955	1.955	1.926
Coria del Río	3.054	3.066	3.078	3.091	3.077	3.071
Coripe	1.298	1.290	1.251	1.238	1.241	1.220
Coronil (El)	2.415	2.404	2.373	2.359	2.350	2.360
Corrales (Los)	3.997	3.958	3.941	3.938	3.985	3.984
Cuervo de Sevilla (El)	2.899	2.876	2.870	2.885	2.889	2.874
Dos Hermanas	3.083	3.097	3.116	3.141	3.169	3.199
Écija	2.110	2.099	2.099	2.100	2.097	2.092
Espartinas	3.085	3.137	3.158	3.165	3.210	3.280
Estepa	3.132	3.126	3.126	3.124	3.115	3.098
Fuentes de Andalucía	2.383	2.380	2.370	2.384	2.387	2.391
Garrobo (El)	775	789	790	782	812	821
Gelves	3.350	3.351	3.395	3.398	3.432	3.439
Gerena	3.745	3.771	3.793	3.837	3.870	3.887
Gilena	3.826	3.790	3.727	3.727	3.709	3.702
Gines	2.672	2.694	2.684	2.686	2.706	2.701
Guadalcanal	2.659	2.646	2.627	2.608	2.588	2.589
Guillena	2.529	2.530	2.558	2.581	2.611	2.656
Herrera	3.232	3.243	3.231	3.232	3.252	3.252
Huévar del Aljarafe	2.883	2.944	3.015	3.060	3.129	3.209

## 6.1.4. Habitantes por farmacia. 2017-2022

Municipio	2017	2018	2019	2020	2021	2022
Isla Mayor	2.945	2.929	2.920	2.913	2.913	2.884
Lantejuela	3.836	3.834	3.814	3.846	3.856	3.865
Lebrija	3.046	3.048	3.058	3.064	3.068	3.074
Lora de Estepa	852	860	862	873	875	883
Lora del Río	2.104	2.096	2.074	2.070	2.064	2.046
Luisiana (La)	2.285	2.286	2.288	2.289	2.294	2.294
Madroño (El)	284	282	278	287	300	290
Mairena del Alcor	2.903	2.934	2.944	2.962	2.987	2.992
Mairena del Aljarafe	3.248	3.278	3.292	3.325	3.350	3.144
Marchena	2.813	2.797	2.780	2.761	2.760	2.752
Marinaleda	1.333	1.313	2.627	2.592	2.618	2.579
Martín de la Jara	2.740	2.720	2.704	2.665	2.663	2.643
Molares (Los)	3.455	3.460	3.480	3.518	3.563	3.559
Montellano	2.358	2.360	2.352	2.351	2.338	2.325
Morón de la Frontera	2.328	2.320	2.302	2.303	2.299	2.280
Navas de la Concepción (Las)	1.601	1.581	1.559	1.542	1.538	1.552
Olivares	2.356	2.348	2.349	2.367	2.363	2.361
Osuna	2.534	2.517	2.509	2.517	2.513	2.492
Palacios y Villafranca (Los)	2.942	2.942	2.950	2.965	2.975	2.974
Palmar de Troya (El)	-	-	-	-	-	-
Palomares del Río	4.209	4.276	4.384	4.422	4.510	4.542
Paradas	2.308	2.308	2.303	2.286	2.283	2.277
Pedraza	2.654	2.603	2.597	2.579	2.574	2.555
Pedroso (El)	2.055	2.037	2.018	2.009	2.038	2.039
Peñaflor	1.840	1.835	1.828	1.820	1.824	1.843
Pilas	2.798	2.790	2.795	2.790	2.771	2.793
Pruna	2.671	2.658	2.603	2.605	2.604	2.563
Puebla de Cazalla (La)	2.770	2.758	2.745	2.733	2.724	2.726
Puebla de los Infantes (La)	3.051	3.013	2.991	2.980	2.999	2.990
Puebla del Río (La)	1.986	1.980	1.978	1.987	1.979	1.976
Real de la Jara (El)	1.530	1.507	1.503	1.494	1.513	1.510
Rinconada (La)	2.739	2.743	2.759	2.790	2.800	2.822
Roda de Andalucía (La)	2.139	2.122	2.092	2.088	2.112	2.115
Ronquillo (El)	1.354	1.360	1.364	1.377	1.431	1.474
Rubio (El)	3.457	3.445	3.408	3.369	3.376	3.352
Salteras	2.750	2.739	2.765	2.782	2.823	2.808
San Juan de Aznalfarache	2.146	2.120	2.142	2.177	2.209	2.214
San Nicolás del Puerto	593	599	596	596	608	602
Sanlúcar la Mayor	3.396	3.421	3.452	3.486	3.507	3.530
Santiponce	2.815	2.814	2.851	2.846	2.830	2.836
Saucejo (El)	4.310	4.301	4.284	4.235	4.247	4.233
Sevilla	1.694	1.696	1.692	1.699	1.681	1.676
Tocina	2.414	2.395	2.375	2.372	2.377	2.371
Tomares	3.130	3.153	3.170	3.182	3.171	3.168
Umbrete	2.898	2.923	2.965	3.000	3.029	3.084
Utrera	2.635	2.631	2.670	2.682	2.692	2.705
Valencina de la Concepción	2.620	2.601	2.584	2.592	2.631	2.663
Villamanrique de la Condesa	4.454	4.478	4.459	4.477	4.531	4.580
Villanueva de San Juan	1.181	1.155	1.120	1.090	1.076	1.037
Villanueva del Ariscal	3.287	3.286	3.305	3.296	3.337	3.358
Villanueva del Río y Minas	1.217	1.215	1.215	1.212	1.223	1.234
Villaverde del Río	2.608	2.599	2.606	2.614	2.604	2.570
Viso del Alcor (El)	2.748	2.742	2.752	2.761	2.750	2.737
<b>Total</b>	<b>2.227</b>	<b>2.230</b>	<b>2.233</b>	<b>2.242</b>	<b>2.239</b>	<b>2.240</b>



## **CAPITULO 7.**

### **TRANSPORTES Y COMUNICACIONES**

7.1. TRANSPORTES

7.2. COMUNICACIONES

## CAPITULO 7.1. TRANSPORTES

7.1.1.Parque de vehículos. 2022

7.1.2.Parque de vehículos por tipo y combustible. 2022

7.1.3.Vehículos matriculados por tipo de carrocería. 2021

7.1.4.Vehículos matriculados por mes. 2021

7.1.5.Permisos y licencias de conducción vigentes según sexo. 2018-2021

7.1.6.Indicadores de transporte. 2022

### NOTAS:

El **parque de vehículos** está constituido por todos los vehículos con motor, excepto ciclomotores y vehículos especiales, que teóricamente circulan. Incluye las matriculaciones, por años, menos las bajas y las modificaciones por reformas (cambios de potencia, de utilización).

Las clases establecidas por la Dirección General de Tráfico del Ministerio de Interior son:

- Turismos: son vehículos de 4 ruedas destinados al transporte de viajeros con capacidad inferior a nueve plazas, incluyendo al conductor.
- Motocicletas: este grupo está comprendido por motocicletas con o sin sidecar, motocarros y coches de inválidos. No se incluyen los ciclomotores.
- Camiones: en este grupo se encuentran los camiones propiamente dichos y otros vehículos articulados especiales como caravanas, hormigoneras, volquetes, grúas y de servicio contra incendios.
- Furgonetas: aquí están incluidas las furgonetas simples o mixtas, las

ambulancias, coches fúnebres, camionetas y todo terreno.

- Autobuses: son vehículos destinados al transporte de viajeros con una capacidad mínima de diez plazas, incluyendo el conductor.

- Tractores Industriales: todo vehículo automóvil capaz de arrastrar a otros vehículos o los destinados especialmente a este fin. No se incluyen los agrícolas.

- Ciclomotor: vehículos que se adapten a estas definiciones:

1. Vehículo de dos o tres ruedas, provisto de un motor de cilindrada no superior a 50 cc, si es de combustión interna, y con una velocidad máxima por construcción no superior a 45 Km/h.
2. Vehículo de 4 ruedas cuya masa en vacío sea inferior a 350 Kg, excluida la masa de las baterías en el caso de vehículos eléctricos, con una velocidad máxima por construcción no superior a 45 Km/h y un motor de cilindrada igual o inferior a 50 cc para los motores de explosión, o cuya potencia máxima neta sea igual o inferior a 4 Kw para los demás tipos de motores.

- Remolques y Semirremolques: vehículo no autopropulsado diseñado y concebido para ser remolcado por un vehículo de motor.

- Otros: es la categoría que engloba al resto de vehículos no incluidos en los grupos anteriores. Entre otros están las palas cargadoras y excavadoras, apisonadoras, etc.

La conducción de vehículos a motor y ciclomotores exigirá haber obtenido previamente la preceptiva autorización administrativa, que se dirigirá a verificar que los conductores tengan los requisitos de capacidad, conocimientos y habilidad necesarios para la conducción del vehículo, de acuerdo con lo que se determine reglamentariamente. El permiso y la licencia para conducir podrán tener vigencia limitada en el tiempo, y podrán ser revisados en los plazos y condiciones que reglamentariamente se determine. De igual manera, la vigencia

del permiso o la licencia de conducción estará condicionada a que su titular no haya perdido su asignación total de puntos.

Los **vehículos matriculados** comprenden los de fabricación nacional, los de importación, los de subasta y los de importación de la UE. Los datos que se ofrecen son el número de matrículas de turismos, camiones, furgonetas, autobuses, tractores y motocicletas.

Conocimiento de los titulares de permisos vigentes de conducción (permiso de conducir o licencias). Las clases de permisos de conducir están definidas en el artículo 262 del Código de la Circulación. El ámbito poblacional se refiere al territorio de residencia de los titulares.

Son licencias, las de ciclomotor, las concedidas a personas con movilidad reducida y las que habilitan para conducir vehículos agrícolas.

#### FUENTES:

- 7.1.1. Instituto de Estadística y Cartografía de Andalucía. Consejería de Economía, Hacienda y Fondos Europeos. Junta de Andalucía
- 7.1.2. Instituto de Estadística y Cartografía de Andalucía. Consejería de Economía, Hacienda y Fondos Europeos. Junta de Andalucía
- 7.1.3. Instituto de Estadística y Cartografía de Andalucía. Consejería de Economía, Hacienda y Fondos Europeos. Junta de Andalucía
- 7.1.4. Instituto de Estadística y Cartografía de Andalucía. Consejería de Economía, Hacienda y Fondos Europeos. Junta de Andalucía
- 7.1.5. Instituto de Estadística y Cartografía de Andalucía. Consejería de Economía, Hacienda y Fondos Europeos. Junta de Andalucía
- 7.1.6. Prodetur, MP S.A.U. Diputación de Sevilla

## 7.1.1. Parque de Vehículos. 2022

Municipio	Turismos	Motocicletas	Furgonetas	Camiones hasta 3.500 Kg	Camiones más de 3.500 Kg
Aguadulce	1.117	114	115	156	18
Alanís	937	98	120	214	11
Albaida del Aljarafe	1.554	182	138	165	29
Alcalá de Guadaíra	38.259	5.731	2.619	3.304	1.008
Alcalá del Río	6.093	752	311	473	76
Alcolea del Río	1.735	226	110	138	34
Algaba (La)	7.086	1.341	337	476	64
Algámitas	675	80	130	131	9
Almadén de la Plata	700	83	96	131	12
Almensilla	3.187	471	168	202	12
Arahal	9.999	1.394	791	979	169
Aznalcázar	2.442	255	238	236	38
Aznalcóllar	3.257	398	216	389	38
Badolatosa	1.741	111	188	209	19
Benacazón	3.497	414	225	374	26
Bollullos de la Mitación	5.462	766	544	515	75
Bormujos	10.683	1.845	636	573	36
Brenes	6.157	589	313	679	44
Burguillos	3.282	411	177	241	31
Cabezas de San Juan (Las)	8.256	1.035	619	899	128
Camas	13.384	2.356	692	869	172
Campana (La)	2.682	265	151	228	59
Cantillana	5.090	834	299	546	68
Cañada Rosal	1.781	343	99	153	13
Carmona	15.325	1.888	991	1.306	248
Carrión de los Céspedes	1.385	180	79	81	14
Casariche	3.174	270	353	355	66
Castilblanco de los Arroyos	2.607	304	198	384	44
Castilleja de Guzmán	1.515	258	40	60	5
Castilleja de la Cuesta	9.193	1.452	370	450	58
Castilleja del Campo	363	53	52	50	14
Castillo de las Guardas (El)	834	125	84	137	12
Cazalla de la Sierra	2.378	419	217	392	37
Constantina	3.072	394	390	440	51
Coria del Río	15.338	2.103	1.200	1.108	169
Coripe	701	68	101	87	13
Coronil (El)	2.648	242	165	203	26
Corrales (Los)	2.322	301	320	405	48
Cuervo de Sevilla (El)	4.156	519	353	587	78
Dos Hermanas	72.093	10.775	3.496	4.506	761
Écija	20.495	2.866	1.667	1.874	399
Espartinas	8.050	1.370	437	396	43
Estepa	6.980	862	593	642	116
Fuentes de Andalucía	3.963	507	282	311	28
Garrobo (El)	446	44	28	54	10
Gelves	5.280	975	313	283	41
Gerena	3.758	421	194	320	40
Gilena	2.057	169	174	257	25
Gines	7.246	1.175	442	427	36
Guadalcanal	1.371	165	160	213	13
Guillena	6.455	763	427	556	129
Herrera	3.455	536	426	443	56
Huévar del Aljarafe	1.456	178	100	108	7



## 7.1.1. Parque de Vehículos. 2022

Municipio	Turismos	Motocicletas	Furgonetas	Camiones hasta 3.500 Kg	Camiones más de 3.500 Kg
Isla Mayor	3.580	276	259	263	22
Lantejuela	2.134	396	154	338	46
Lebrija	13.911	2.012	1.119	1.731	226
Lora de Estepa	646	73	72	64	6
Lora del Río	10.048	1.213	628	805	100
Luisiana (La)	2.465	309	198	304	27
Madroño (El)	140	13	17	40	1
Mairena del Alcor	12.584	1.565	748	1.069	199
Mairena del Aljarafe	24.593	3.909	1.330	1.315	193
Marchena	10.154	1.464	770	872	134
Marinaleda	1.828	165	120	136	20
Martín de la Jara	1.645	230	244	266	12
Molares (Los)	1.777	198	131	169	11
Montellano	3.840	372	333	414	44
Morón de la Frontera	13.330	2.184	865	1.098	136
Navas de la Concepción (Las)	773	104	105	126	16
Olivares	4.802	613	346	475	58
Osuna	8.911	1.316	583	897	100
Palacios y Villafranca (Los)	18.505	2.083	1.381	2.344	311
Palmar de Troya (El)	-	-	-	-	-
Palomares del Río	4.680	810	269	263	22
Paradas	3.545	550	300	355	55
Pedrera	2.605	268	316	543	113
Pedroso (El)	1.002	163	102	164	23
Peñaflor	2.031	189	102	151	6
Pilas	6.989	974	804	791	87
Pruna	1.420	131	225	157	11
Puebla de Cazalla (La)	5.588	636	547	638	69
Puebla de los Infantes (La)	1.648	210	143	161	19
Puebla del Río (La)	6.651	831	487	478	51
Real de la Jara (El)	812	110	121	149	13
Rinconada (La)	19.340	2.588	1.106	1.634	279
Roda de Andalucía (La)	2.415	303	208	247	50
Ronquillo (El)	1.316	81	170	135	39
Rubio (El)	2.135	244	180	207	30
Salteras	3.045	492	325	328	84
San Juan de Aznalfarache	10.080	1.630	488	564	77
San Nicolás del Puerto	356	56	28	53	4
Sanlúcar la Mayor	7.122	831	599	604	146
Santiponce	4.391	605	216	285	39
Saucejo (El)	2.383	288	309	347	28
Sevilla	326.452	65.621	21.431	18.830	3.576
Tocina	4.803	674	249	364	43
Tomares	13.433	2.382	625	557	43
Umbrete	4.206	556	303	285	24
Utrera	25.115	3.385	1.954	2.326	270
Valencina de la Concepción	4.399	825	338	378	70
Villamanrique de la Condesa	2.460	230	283	212	17
Villanueva de San Juan	581	100	85	128	9
Villanueva del Ariscal	3.298	461	204	256	17
Villanueva del Río y Minas	2.587	449	144	211	23
Villaverde del Río	3.823	481	211	401	30
Viso del Alcor (El)	10.029	1.375	848	1.140	243
Municipio sin especificar	8	5	4	2	-
<b>Total</b>	<b>973.586</b>	<b>156.505</b>	<b>66.111</b>	<b>74.785</b>	<b>12.048</b>

## 7.1.1. Parque de Vehículos. 2022

Municipio	Autobuses	Tractores industriales	Ciclomotores	Remolques y semirremolques	Otros vehículos	Total
Aguadulce	-	32	206	43	48	1.849
Alanís	-	3	187	20	26	1.616
Albaida del Aljarafe	4	31	163	49	37	2.352
Alcalá de Guadaíra	53	803	3.609	1.576	1.007	57.969
Alcalá del Río	7	83	579	136	89	8.599
Alcolea del Río	13	19	400	58	41	2.774
Algaba (La)	2	46	912	84	66	10.414
Algámitas	1	-	116	10	35	1.187
Almadén de la Plata	-	2	101	20	28	1.173
Almensilla	1	5	212	41	49	4.348
Arahal	56	92	1.449	208	207	15.344
Aznalcázar	3	23	338	70	63	3.706
Aznalcóllar	-	27	757	73	67	5.222
Badolatosa	26	6	230	24	62	2.616
Benacazón	1	5	501	37	59	5.139
Bollullos de la Mitación	28	39	412	119	111	8.071
Bormujos	3	64	548	159	127	14.674
Brenes	22	32	689	76	86	8.687
Burguillos	5	11	363	54	66	4.641
Cabezas de San Juan (Las)	33	226	1.407	442	222	13.267
Camas	9	87	1.299	224	131	19.223
Campana (La)	1	41	489	114	111	4.141
Cantillana	5	44	1.070	112	115	8.183
Cañada Rosal	-	21	404	29	50	2.893
Carmona	14	309	1.863	602	362	22.908
Carrión de los Céspedes	4	11	190	16	27	1.987
Casariche	9	18	632	78	84	5.039
Castilblanco de los Arroyos	-	8	432	46	53	4.076
Castilleja de Guzmán	2	-	53	10	21	1.964
Castilleja de la Cuesta	8	34	568	93	90	12.316
Castilleja del Campo	18	1	52	16	18	637
Castillo de las Guardas (El)	1	1	121	19	24	1.358
Cazalla de la Sierra	-	1	549	38	49	4.080
Constantina	-	5	614	40	79	5.085
Coria del Río	30	203	1.575	420	210	22.356
Coripe	-	1	134	20	28	1.153
Coronil (El)	3	6	688	20	60	4.061
Corrales (Los)	17	30	455	63	94	4.055
Cuervo de Sevilla (El)	2	304	669	364	116	7.148
Dos Hermanas	91	721	5.532	1.533	829	100.337
Écija	42	272	3.463	538	362	31.978
Espartinas	5	27	332	66	103	10.829
Estepa	9	99	521	180	129	10.131
Fuentes de Andalucía	-	52	1.081	104	143	6.471
Garrobo (El)	-	3	61	11	16	673
Gelves	-	21	321	96	112	7.442
Gerena	1	14	443	46	79	5.316
Gilena	-	66	272	92	84	3.196
Gines	2	12	280	66	77	9.763
Guadalcanal	-	7	280	37	38	2.284
Guillena	1	91	705	186	143	9.456
Herrera	8	37	467	118	169	5.715
Huévar del Aljarafe	-	4	174	17	36	2.080

## 7.1.1. Parque de Vehículos. 2022

Municipio	Autobuses	Tractores industriales	Ciclomotores	Remolques y semirremolques	Otros vehículos	Total
Isla Mayor	7	14	314	50	83	4.868
Lantejuela	-	14	430	44	102	3.658
Lebrija	4	371	3.091	655	363	23.483
Lora de Estepa	-	2	71	4	28	966
Lora del Río	11	121	1.326	261	173	14.686
Luisiana (La)	1	42	569	82	85	4.082
Madroño (El)	-	-	27	1	11	250
Mairena del Alcor	5	195	1.232	332	237	18.166
Mairena del Aljarafe	45	35	1.120	189	312	33.041
Marchena	12	51	1.741	153	212	15.563
Marinaleda	-	21	258	47	63	2.658
Martín de la Jara	-	14	325	31	72	2.839
Molares (Los)	-	6	360	24	39	2.715
Montellano	-	26	698	59	104	5.890
Morón de la Frontera	16	189	2.755	387	290	21.250
Navas de la Concepción (Las)	2	4	157	11	24	1.322
Olivares	-	30	596	74	93	7.087
Osuna	8	28	2.080	103	177	14.203
Palacios y Villafranca (Los)	24	231	3.330	629	415	29.253
Palmar de Troya (El)	-	-	-	-	-	-
Palomares del Río	26	5	245	66	77	6.463
Paradas	4	35	580	85	125	5.634
Pedraera	2	76	334	149	101	4.507
Pedroso (El)	-	7	194	23	26	1.704
Peñaflor	-	6	401	33	40	2.959
Pilas	27	35	885	91	138	10.821
Pruna	1	5	230	17	43	2.240
Puebla de Cazalla (La)	2	71	1.375	135	158	9.219
Puebla de los Infantes (La)	51	1	351	17	60	2.661
Puebla del Río (La)	6	44	597	127	101	9.373
Real de la Jara (El)	-	10	114	21	34	1.384
Rinconada (La)	6	325	1.205	562	271	27.316
Roda de Andalucía (La)	-	40	374	94	60	3.791
Ronquillo (El)	3	27	93	45	25	1.934
Rubio (El)	-	18	305	63	75	3.257
Salteras	-	90	215	202	91	4.872
San Juan de Aznalfarache	22	21	875	81	73	13.911
San Nicolás del Puerto	-	2	72	6	12	589
Sanlúcar la Mayor	1	102	772	353	107	10.637
Santiponce	17	61	307	102	82	6.105
Saucejo (El)	2	18	447	41	86	3.949
Sevilla	1.079	1.684	38.498	4.370	3.708	485.249
Tocina	8	48	868	77	96	7.230
Tomares	6	2	602	74	148	17.872
Umbrete	9	10	430	76	65	5.964
Utrera	7	162	5.296	625	493	39.633
Valencina de la Concepción	-	16	373	69	82	6.550
Villamanrique de la Condesa	-	12	240	51	67	3.572
Villanueva de San Juan	-	5	172	13	25	1.118
Villanueva del Ariscal	-	13	328	36	33	4.646
Villanueva del Río y Minas	13	8	812	15	63	4.325
Villaverde del Río	4	14	658	49	96	5.767
Viso del Alcor (El)	16	308	1.528	518	194	16.199
Municipio sin especificar	-	-	-	-	-	19
<b>Total</b>	<b>1.987</b>	<b>8.775</b>	<b>119.224</b>	<b>20.135</b>	<b>16.276</b>	<b>1.449.432</b>

## 7.1.2. Parque de vehículos por tipo y combustible. 2022

Municipio	Tursimos				Motocicletas			
	Gasolina	Gas-oil	Otro combus.	No consta	Gasolina	Gas-oil	Otro combus.	No consta
Aguadulce	250	866	1	-	112	2	-	-
Alanís	252	684	1	-	96	-	2	-
Albaida del Aljarafe	564	985	5	-	182	-	-	-
Alcalá de Guadaíra	14.432	23.620	207	-	5.694	7	30	-
Alcalá del Río	1.926	4.139	28	-	747	1	4	-
Alcolea del Río	456	1.275	4	-	225	-	1	-
Algaba (La)	2.600	4.461	25	-	1.332	4	5	-
Algámitas	173	500	2	-	80	-	-	-
Almadén de la Plata	253	447	-	-	82	1	-	-
Almensilla	1.164	2.007	16	-	468	-	3	-
Arahal	2.664	7.311	24	-	1.387	3	2	2
Aznalcázar	734	1.698	10	-	253	1	1	-
Aznalcóllar	912	2.339	6	-	395	2	1	-
Badolatosa	426	1.311	4	-	111	-	-	-
Benacazón	956	2.525	16	-	413	1	-	-
Bollullos de la Mitación	1.843	3.559	60	-	765	-	1	-
Bormujos	4.353	6.244	86	-	1.822	3	20	-
Brenes	1.968	4.169	20	-	583	2	4	-
Burguillos	896	2.376	10	-	407	1	3	-
Cabezas de San Juan (Las)	1.757	6.489	10	-	1.025	2	8	-
Camas	5.799	7.508	77	-	2.341	-	15	-
Campana (La)	562	2.117	3	-	263	-	2	-
Cantillana	1.588	3.486	16	-	832	1	1	-
Cañada Rosal	396	1.384	1	-	342	-	1	-
Carmona	4.234	11.039	52	-	1.875	6	7	-
Carrión de los Céspedes	509	869	7	-	180	-	-	-
Casariche	739	2.430	5	-	268	-	2	-
Castilblanco de los Arroyos	761	1.838	8	-	304	-	-	-
Castilleja de Guzmán	659	842	14	-	258	-	-	-
Castilleja de la Cuesta	4.298	4.825	70	-	1.443	-	9	-
Castilleja del Campo	117	245	1	-	53	-	-	-
Castillo de las Guardas (El)	259	574	1	-	125	-	-	-
Cazalla de la Sierra	689	1.684	5	-	417	1	1	-
Constantina	1.033	2.038	1	-	391	3	-	-
Coria del Río	5.330	9.975	33	-	2.093	1	9	-
Coripe	201	499	1	-	68	-	-	-
Coronil (El)	500	2.137	11	-	239	2	1	-
Corrales (Los)	457	1.864	1	-	301	-	-	-
Cuervo de Sevilla (El)	611	3.538	7	-	517	-	2	-
Dos Hermanas	29.738	41.910	445	-	10.634	22	118	1
Écija	5.563	14.883	48	1	2.855	3	8	-
Espartinas	3.348	4.610	92	-	1.364	3	3	-
Estepa	1.831	5.128	21	-	859	1	2	-
Fuentes de Andalucía	845	3.109	9	-	503	-	4	-
Garrobo (El)	133	313	-	-	44	-	-	-
Gelves	2.220	3.019	41	-	964	1	10	-
Gerena	1.081	2.662	15	-	419	2	-	-
Gilena	517	1.537	3	-	169	-	-	-
Gines	3.261	3.926	59	-	1.164	1	10	-
Guadalcanal	392	979	-	-	160	2	3	-
Guillena	2.006	4.419	30	-	753	4	6	-
Herrera	765	2.679	11	-	534	1	1	-
Huévar del Aljarafe	433	1.013	10	-	176	1	1	-

## 7.1.2. Parque de vehículos por tipo y combustible. 2022

Municipio	Tursimos				Motocicletas			
	Gasolina	Gas-oil	Otro combus.	No consta	Gasolina	Gas-oil	Otro combus.	No consta
Isla Mayor	1.062	2.514	4	-	276	-	-	-
Lantejuela	561	1.569	4	-	395	1	-	-
Lebrija	3.101	10.783	27	-	1.987	6	19	-
Lora de Estepa	168	476	2	-	72	1	-	-
Lora del Río	2.849	7.186	13	-	1.209	2	2	-
Luisiana (La)	517	1.943	5	-	308	-	1	-
Madroño (El)	34	106	-	-	12	1	-	-
Mairena del Alcor	3.327	9.191	66	-	1.556	1	8	-
Mairena del Aljarafe	11.391	13.022	180	-	3.857	6	46	-
Marchena	2.653	7.484	17	-	1.452	2	10	-
Marinaleda	414	1.413	1	-	164	-	1	-
Martín de la Jara	331	1.311	3	-	229	-	1	-
Molares (Los)	434	1.338	5	-	197	-	1	-
Montellano	842	2.989	9	-	371	-	1	-
Morón de la Frontera	3.727	9.574	29	-	2.172	2	10	-
Navas de la Concepción (Las)	252	521	-	-	102	-	2	-
Olivares	1.788	3.004	10	-	611	1	1	-
Osuna	2.160	6.736	14	1	1.312	-	4	-
Palacios y Villafranca (Los)	4.891	13.584	30	-	2.068	5	10	-
Palmar de Troya (El)	-	-	-	-	-	-	-	-
Palomares del Río	1.843	2.801	34	2	803	2	5	-
Paradas	947	2.595	3	-	548	-	2	-
Pedraera	575	2.027	3	-	267	1	-	-
Pedroso (El)	328	673	1	-	163	-	-	-
Peñaflor	561	1.468	2	-	189	-	-	-
Pilas	1.945	5.019	25	-	967	3	4	-
Pruna	408	1.011	1	-	131	-	-	-
Puebla de Cazalla (La)	1.249	4.332	7	-	632	3	1	-
Puebla de los Infantes (La)	493	1.155	-	-	208	1	1	-
Puebla del Río (La)	2.325	4.312	14	-	827	-	4	-
Real de la Jara (El)	240	567	5	-	109	-	1	-
Rinconada (La)	7.018	12.209	113	-	2.569	5	14	-
Roda de Andalucía (La)	771	1.641	3	-	300	2	1	-
Ronquillo (El)	473	790	53	-	81	-	-	-
Rubio (El)	526	1.602	7	-	244	-	-	-
Salteras	1.113	1.914	18	-	492	-	-	-
San Juan de Aznalfarache	4.805	5.226	49	-	1.620	1	9	-
San Nicolás del Puerto	82	273	1	-	56	-	-	-
Sanlúcar la Mayor	2.463	4.633	26	-	824	5	2	-
Santiponce	1.763	2.604	24	-	599	3	3	-
Saucejo (El)	511	1.869	3	-	287	1	-	-
Sevilla	158.074	166.470	1.907	1	65.122	58	441	-
Tocina	1.482	3.301	20	-	671	2	1	-
Tomares	6.555	6.791	87	-	2.367	1	14	-
Umbrete	1.296	2.886	24	-	555	-	1	-
Utrera	7.759	17.292	64	-	3.345	5	35	-
Valencina de la Concepción	1.917	2.460	22	-	812	5	8	-
Villamanrique de la Condesa	627	1.832	1	-	223	2	5	-
Villanueva de San Juan	147	434	-	-	99	1	-	-
Villanueva del Ariscal	1.276	2.009	13	-	458	1	2	-
Villanueva del Río y Minas	816	1.763	8	-	444	1	4	-
Villaverde del Río	1.246	2.560	17	-	478	1	2	-
Viso del Alcor (El)	2.154	7.846	29	-	1.365	-	10	-
Municipio sin especificar	8	-	-	-	5	-	-	-
<b>Total</b>	<b>373.752</b>	<b>595.193</b>	<b>4.636</b>	<b>5</b>	<b>155.297</b>	<b>217</b>	<b>988</b>	<b>3</b>

## 7.1.2. Parque de vehículos por tipo y combustible. 2022

Municipio	Furgonetas				Camiones hasta 3.500 kg			
	Gasolina	Gas-oil	Otro combus.	No consta	Gasolina	Gas-oil	Otro combus.	No consta
Aguadulce	13	102	-	-	-	155	1	-
Alanís	20	100	-	-	5	209	-	-
Albaida del Aljarafe	9	128	1	-	-	165	-	-
Alcalá de Guadaíra	303	2.291	25	-	79	3.217	8	-
Alcalá del Río	36	275	-	-	7	465	1	-
Alcolea del Río	6	104	-	-	2	136	-	-
Algaba (La)	53	283	1	-	11	465	-	-
Algámitas	15	114	1	-	-	131	-	-
Almadén de la Plata	18	78	-	-	5	125	1	-
Almensilla	16	152	-	-	5	197	-	-
Arahal	80	706	5	-	16	963	-	-
Aznalcázar	37	199	2	-	4	231	1	-
Aznalcóllar	35	180	1	-	7	382	-	-
Badolatosa	27	161	-	-	4	204	1	-
Benacazón	26	198	1	-	6	368	-	-
Bollullos de la Mitación	53	489	2	-	6	507	2	-
Bormujos	53	577	6	-	9	562	2	-
Brenes	50	263	-	-	9	668	2	-
Burguillos	22	154	1	-	2	238	1	-
Cabezas de San Juan (Las)	70	549	-	-	8	890	1	-
Camas	103	584	5	-	20	848	1	-
Campana (La)	20	129	2	-	4	224	-	-
Cantillana	37	262	-	-	6	539	1	-
Cañada Rosal	6	93	-	-	-	153	-	-
Carmona	107	882	2	-	23	1.283	-	-
Carrión de los Céspedes	13	66	-	-	-	81	-	-
Casariche	16	336	1	-	4	350	1	-
Castilblanco de los Arroyos	51	147	-	-	4	379	1	-
Castilleja de Guzmán	5	34	1	-	1	58	1	-
Castilleja de la Cuesta	60	308	2	-	16	433	1	-
Castilleja del Campo	5	47	-	-	1	48	1	-
Castillo de las Guardas (El)	14	70	-	-	4	133	-	-
Cazalla de la Sierra	42	174	1	-	8	383	1	-
Constantina	76	313	1	-	3	437	-	-
Coria del Río	159	1.037	4	-	24	1.084	-	-
Coripe	9	91	1	-	1	86	-	-
Coronil (El)	17	148	-	-	4	199	-	-
Corrales (Los)	25	294	1	-	6	399	-	-
Cuervo de Sevilla (El)	20	332	1	-	1	586	-	-
Dos Hermanas	449	3.032	15	-	77	4.407	22	-
Écija	170	1.494	3	-	13	1.860	1	-
Espartinas	61	372	4	-	6	387	3	-
Estepa	58	535	-	-	9	633	-	-
Fuentes de Andalucía	24	257	1	-	4	307	-	-
Garrobo (El)	3	25	-	-	3	50	1	-
Gelves	38	274	1	-	6	276	1	-
Gerena	30	164	-	-	5	315	-	-
Gilena	9	163	2	-	7	250	-	-
Gines	53	384	5	-	12	414	1	-
Guadalcanal	29	131	-	-	6	206	1	-
Guillena	52	373	2	-	6	549	1	-
Herrera	34	391	1	-	4	439	-	-
Huévar del Aljarafe	15	85	-	-	2	105	1	-

## 7.1.2. Parque de vehículos por tipo y combustible. 2022

Municipio	Furgonetas				Camiones hasta 3.500 kg			
	Gasolina	Gas-oil	Otro combus.	No consta	Gasolina	Gas-oil	Otro combus.	No consta
Isla Mayor	30	228	1	-	5	257	1	-
Lantejuela	22	132	-	-	2	335	1	-
Lebrija	105	1.007	7	-	14	1.714	3	-
Lora de Estepa	5	66	1	-	2	62	-	-
Lora del Río	90	537	1	-	11	793	1	-
Luisiana (La)	16	181	1	-	3	301	-	-
Madroño (El)	2	15	-	-	1	38	1	-
Mairena del Alcor	94	646	8	-	15	1.054	-	-
Mairena del Aljarafe	206	1.113	11	-	33	1.276	6	-
Marchena	107	655	8	-	10	858	4	-
Marinaleda	15	105	-	-	1	135	-	-
Martín de la Jara	30	213	1	-	4	262	-	-
Molares (Los)	13	118	-	-	4	165	-	-
Montellano	35	298	-	-	3	409	2	-
Morón de la Frontera	109	754	2	-	11	1.087	-	-
Navas de la Concepción (Las)	28	77	-	-	7	119	-	-
Olivares	36	309	1	-	6	469	-	-
Osuna	66	517	-	-	7	889	1	-
Palacios y Villafranca (Los)	143	1.233	5	-	25	2.316	3	-
Palmar de Troya (El)	-	-	-	-	-	-	-	-
Palomares del Río	32	235	2	-	6	257	-	-
Paradas	27	270	3	-	5	350	-	-
Pedrera	33	282	1	-	8	535	-	-
Pedroso (El)	19	83	-	-	3	161	-	-
Peñaflor	11	91	-	-	-	151	-	-
Pilas	112	687	5	-	14	777	-	-
Pruna	36	187	2	-	4	153	-	-
Puebla de Cazalla (La)	45	500	2	-	4	634	-	-
Puebla de los Infantes (La)	21	122	-	-	4	157	-	-
Puebla del Río (La)	80	406	1	-	12	466	-	-
Real de la Jara (El)	24	97	-	-	4	145	-	-
Rinconada (La)	93	1.008	5	-	25	1.608	1	-
Roda de Andalucía (La)	23	185	-	-	6	241	-	-
Ronquillo (El)	20	146	4	-	4	130	1	-
Rubio (El)	14	166	-	-	1	205	1	-
Salteras	22	302	1	-	9	318	1	-
San Juan de Aznalfarache	138	348	2	-	11	552	1	-
San Nicolás del Puerto	4	24	-	-	3	49	1	-
Sanlúcar la Mayor	56	542	1	-	4	599	-	1
Santiponce	29	187	-	-	8	276	1	-
Saucejo (El)	23	286	-	-	2	345	-	-
Sevilla	4.251	16.983	195	2	461	18.297	72	-
Tocina	37	212	-	-	1	363	-	-
Tomares	92	530	3	-	20	537	-	-
Umbrete	37	266	-	-	4	280	1	-
Utrera	234	1.717	3	-	35	2.286	5	-
Valencina de la Concepción	49	289	-	-	6	371	1	-
Villamanrique de la Condesa	27	255	1	-	4	208	-	-
Villanueva de San Juan	8	76	1	-	1	126	1	-
Villanueva del Ariscal	20	184	-	-	5	251	-	-
Villanueva del Río y Minas	24	120	-	-	3	208	-	-
Villaverde del Río	32	179	-	-	6	394	1	-
Viso del Alcor (El)	55	789	4	-	11	1.127	2	-
Municipio sin especificar	-	4	-	-	-	2	-	-
<b>Total</b>	<b>9.632</b>	<b>56.092</b>	<b>385</b>	<b>2</b>	<b>1.333</b>	<b>73.277</b>	<b>174</b>	<b>1</b>

## 7.1.2. Parque de vehículos por tipo y combustible. 2022

Municipio	Camiones de más de 3.500 kg			Autobuses		
	Gasolina	Gas-oil	Otro combus.	Gasolina	Gas-oil	Otro combus.
Aguadulce	-	18	-	-	-	-
Alanís	1	10	-	-	-	-
Albaida del Aljarafe	-	29	-	-	4	-
Alcalá de Guadaíra	8	994	6	-	53	-
Alcalá del Río	-	76	-	-	7	-
Alcolea del Río	-	34	-	-	13	-
Algaba (La)	1	63	-	-	2	-
Algámitas	-	9	-	-	1	-
Almadén de la Plata	1	11	-	-	-	-
Almennisilla	-	12	-	-	1	-
Arahal	1	168	-	3	53	-
Aznalcázar	1	37	-	-	3	-
Aznalcóllar	-	38	-	-	-	-
Badolatosa	-	19	-	-	26	-
Benacazón	-	26	-	-	1	-
Bollullos de la Mitación	-	75	-	-	28	-
Bormujos	-	36	-	-	3	-
Brenes	-	44	-	-	22	-
Burguillos	2	29	-	-	5	-
Cabezas de San Juan (Las)	2	126	-	-	33	-
Camas	2	170	-	-	9	-
Campana (La)	-	59	-	-	1	-
Cantillana	-	68	-	-	5	-
Cañada Rosal	-	13	-	-	-	-
Carmona	2	246	-	-	14	-
Carrión de los Céspedes	-	14	-	-	4	-
Casariche	1	65	-	-	9	-
Castilblanco de los Arroyos	1	43	-	-	-	-
Castilleja de Guzmán	-	5	-	-	2	-
Castilleja de la Cuesta	-	58	-	-	8	-
Castilleja del Campo	-	14	-	-	18	-
Castillo de las Guardas (El)	-	12	-	-	1	-
Cazalla de la Sierra	-	37	-	-	-	-
Constantina	-	51	-	-	-	-
Coria del Río	1	168	-	-	30	-
Coripe	-	13	-	-	-	-
Coronil (El)	-	26	-	-	3	-
Corrales (Los)	-	48	-	-	17	-
Cuervo de Sevilla (El)	1	77	-	-	2	-
Dos Hermanas	2	756	3	-	91	-
Écija	3	396	-	-	42	-
Espartinas	-	43	-	-	5	-
Estepa	-	116	-	2	7	-
Fuentes de Andalucía	1	27	-	-	-	-
Garrobo (El)	-	10	-	-	-	-
Gelves	-	41	-	-	-	-
Gerena	1	39	-	-	1	-
Gilena	-	25	-	-	-	-
Gines	-	36	-	-	2	-
Guadalcanal	-	13	-	-	-	-
Guillena	2	127	-	-	1	-
Herrera	-	56	-	-	8	-
Huévar del Aljarafe	-	7	-	-	-	-



## 7.1.2. Parque de vehículos por tipo y combustible. 2022

Municipio	Camiones de más de 3.500 kg			Autobuses		
	Gasolina	Gas-oil	Otro combus.	Gasolina	Gas-oil	Otro combus.
Isla Mayor	-	22	-	-	7	-
Lantejuela	-	46	-	-	-	-
Lebrija	-	226	-	-	4	-
Lora de Estepa	-	6	-	-	-	-
Lora del Río	-	100	-	-	11	-
Luisiana (La)	1	26	-	-	1	-
Madroño (El)	-	1	-	-	-	-
Mairena del Alcor	-	199	-	-	5	-
Mairena del Aljarafe	1	192	-	-	45	-
Marchena	1	133	-	-	12	-
Marinaleda	-	20	-	-	-	-
Martín de la Jara	-	12	-	-	-	-
Molares (Los)	-	11	-	-	-	-
Montellano	-	44	-	-	-	-
Morón de la Frontera	-	136	-	-	16	-
Navas de la Concepción (Las)	-	16	-	-	2	-
Olivares	-	58	-	-	-	-
Osuna	2	98	-	-	8	-
Palacios y Villafranca (Los)	1	310	-	-	24	-
Palmar de Troya (El)	-	-	-	-	-	-
Palomares del Río	-	22	-	-	26	-
Paradas	-	55	-	-	4	-
Pedraera	2	111	-	-	2	-
Pedroso (El)	-	23	-	-	-	-
Peñaflor	-	6	-	-	-	-
Pilas	-	87	-	1	26	-
Pruna	-	11	-	-	1	-
Puebla de Cazalla (La)	-	69	-	-	2	-
Puebla de los Infantes (La)	-	19	-	-	51	-
Puebla del Río (La)	-	51	-	-	6	-
Real de la Jara (El)	-	13	-	-	-	-
Rinconada (La)	2	277	-	-	6	-
Roda de Andalucía (La)	-	50	-	-	-	-
Ronquillo (El)	-	39	-	-	3	-
Rubio (El)	-	30	-	-	-	-
Salteras	-	84	-	-	-	-
San Juan de Aznalfarache	1	76	-	-	22	-
San Nicolás del Puerto	-	4	-	-	-	-
Sanlúcar la Mayor	1	145	-	-	1	-
Santiponce	-	39	-	-	17	-
Saucejo (El)	-	28	-	-	2	-
Sevilla	36	3.506	34	1	745	333
Tocina	1	42	-	-	8	-
Tomares	-	43	-	-	6	-
Umbrete	-	24	-	-	8	1
Utrera	4	265	1	-	7	-
Valencina de la Concepción	-	70	-	-	-	-
Villamanrique de la Condesa	-	17	-	-	-	-
Villanueva de San Juan	-	9	-	-	-	-
Villanueva del Ariscal	-	17	-	-	-	-
Villanueva del Río y Minas	-	23	-	-	13	-
Villaverde del Río	-	30	-	-	4	-
Viso del Alcor (El)	-	243	-	-	16	-
Municipio sin especificar	-	-	-	-	-	-
<b>Total</b>	<b>87</b>	<b>11.917</b>	<b>44</b>	<b>7</b>	<b>1.646</b>	<b>334</b>

## 7.1.2. Parque de vehículos por tipo y combustible. 2022

Municipio	Tractores	Ciclomotores			
	Gasolina	Gasolina	Gas-oil	Otro combus.	No consta
Aguadulce	32	196	10	-	-
Alanís	3	181	6	-	-
Albaida del Aljarafe	31	161	2	-	-
Alcalá de Guadaíra	803	3.494	101	14	-
Alcalá del Río	83	554	23	2	-
Alcolea del Río	19	387	12	1	-
Algaba (La)	46	899	11	2	-
Algámitas	-	110	6	-	-
Almadén de la Plata	2	91	9	1	-
Almensilla	5	209	3	-	-
Arahal	92	1.423	22	4	-
Aznalcázar	23	325	11	2	-
Aznalcóllar	27	735	22	-	-
Badolatosa	6	224	5	1	-
Benacazón	5	492	7	2	-
Bollullos de la Mitación	39	398	11	3	-
Bormujos	64	524	17	7	-
Brenes	32	662	22	5	-
Burguillos	11	352	11	-	-
Cabezas de San Juan (Las)	226	1.373	27	7	-
Camas	87	1.257	37	5	-
Campana (La)	41	469	20	-	-
Cantillana	44	1.042	26	2	-
Cañada Rosal	21	384	19	1	-
Carmona	309	1.815	45	3	-
Carrión de los Céspedes	11	188	2	-	-
Casariche	18	623	9	-	-
Castilblanco de los Arroyos	8	410	21	1	-
Castilleja de Guzmán	-	50	2	1	-
Castilleja de la Cuesta	34	559	8	1	-
Castilleja del Campo	1	50	2	-	-
Castillo de las Guardas (El)	1	117	4	-	-
Cazalla de la Sierra	1	522	26	1	-
Constantina	5	566	47	1	-
Coria del Río	203	1.530	36	9	-
Coripe	1	130	4	-	-
Coronil (El)	6	665	20	3	-
Corrales (Los)	30	450	5	-	-
Cuervo de Sevilla (El)	304	648	16	5	-
Dos Hermanas	721	5.094	176	262	-
Écija	272	3.384	60	19	-
Espartinas	27	321	9	2	-
Estepa	99	507	12	2	-
Fuentes de Andalucía	52	1.039	34	8	-
Garrobo (El)	3	58	3	-	-
Gelves	21	311	9	1	-
Gerena	14	413	29	1	-
Gilena	66	263	7	2	-
Gines	12	266	4	10	-
Guadalcanal	7	270	10	-	-
Guillena	91	675	27	3	-
Herrera	37	454	9	4	-
Huévar del Aljarafe	4	169	4	1	-

## 7.1.2. Parque de vehículos por tipo y combustible. 2022

Municipio	Tractores		Ciclomotores		
	Gasolina	Gasolina	Gas-oil	Otro combus.	No consta
Isla Mayor	14	298	12	4	-
Lantejuela	14	404	23	3	-
Lebrija	371	3.020	61	10	-
Lora de Estepa	2	70	1	-	-
Lora del Río	121	1.277	45	4	-
Luisiana (La)	42	560	5	4	-
Madroño (El)	-	26	1	-	-
Mairena del Alcor	195	1.178	46	8	-
Mairena del Aljarafe	35	1.080	28	12	-
Marchena	51	1.677	46	18	-
Marinaleda	21	252	4	2	-
Martín de la Jara	14	321	4	-	-
Molares (Los)	6	355	5	-	-
Montellano	26	668	24	6	-
Morón de la Frontera	189	2.626	122	7	-
Navas de la Concepción (Las)	4	155	2	-	-
Olivares	30	580	12	4	-
Osuna	28	2.002	73	5	-
Palacios y Villafranca (Los)	231	3.261	39	30	-
Palmar de Troya (El)	-	-	-	-	-
Palomares del Río	5	242	2	1	-
Paradas	35	553	24	3	-
Pedraera	76	324	9	1	-
Pedroso (El)	7	184	10	-	-
Peñaflor	6	380	20	1	-
Pilas	35	857	20	8	-
Pruna	5	225	5	-	-
Puebla de Cazalla (La)	71	1.304	71	-	-
Puebla de los Infantes (La)	1	341	10	-	-
Puebla del Río (La)	44	569	25	3	-
Real de la Jara (El)	10	105	8	1	-
Rinconada (La)	325	1.153	46	4	2
Roda de Andalucía (La)	40	361	12	1	-
Ronquillo (El)	27	87	6	-	-
Rubio (El)	18	295	8	2	-
Salteras	90	206	6	1	2
San Juan de Aznalfarache	21	851	20	4	-
San Nicolás del Puerto	2	65	7	-	-
Sanlúcar la Mayor	102	738	32	2	-
Santiponce	61	295	9	3	-
Saucejo (El)	18	434	13	-	-
Sevilla	1.684	37.873	424	201	-
Tocina	48	832	34	2	-
Tomares	2	579	14	9	-
Umbrete	10	414	13	3	-
Utrera	162	5.118	122	56	-
Valencina de la Concepción	16	354	17	2	-
Villamanrique de la Condesa	12	233	6	1	-
Villanueva de San Juan	5	163	9	-	-
Villanueva del Ariscal	13	316	11	1	-
Villanueva del Río y Minas	8	777	33	2	-
Villaverde del Río	14	637	18	3	-
Viso del Alcor (El)	308	1.502	23	3	-
Municipio sin especificar	-	-	-	-	-
<b>Total</b>	<b>8.775</b>	<b>115.666</b>	<b>2.720</b>	<b>834</b>	<b>4</b>

## 7.1.2. Parque de vehículos por tipo y combustible. 2022

Municipio	Remolques y semiremolques	Otros vehículos			
		Gasolina	Gas-oil	Otro combus.	No consta
Aguadulce	43	17	28	-	3
Alanís	20	9	17	-	-
Albaida del Aljarafe	49	9	28	-	-
Alcalá de Guadaíra	1.576	146	778	17	66
Alcalá del Río	136	30	57	1	1
Alcolea del Río	58	7	32	-	2
Algaba (La)	84	17	48	-	1
Algámitas	10	15	19	-	1
Almadén de la Plata	20	9	19	-	-
Almensilla	41	10	38	-	1
Arahal	208	98	104	1	4
Aznalcázar	70	16	47	-	-
Aznalcóllar	73	22	44	-	1
Badolatosa	24	36	24	-	2
Benacazón	37	27	29	2	1
Bollullos de la Mitación	119	33	75	3	-
Bormujos	159	17	108	1	1
Brenes	76	32	53	-	1
Burguillos	54	24	42	-	-
Cabezas de San Juan (Las)	442	46	170	1	5
Camas	224	25	103	-	3
Campana (La)	114	60	51	-	-
Cantillana	112	27	86	-	2
Cañada Rosal	29	32	17	-	1
Carmona	602	135	218	1	8
Carrión de los Céspedes	16	9	17	-	1
Casariche	78	25	55	2	2
Castilblanco de los Arroyos	46	18	34	-	1
Castilleja de Guzmán	10	-	19	1	1
Castilleja de la Cuesta	93	12	78	-	-
Castilleja del Campo	16	7	10	-	1
Castillo de las Guardas (El)	19	10	13	1	-
Cazalla de la Sierra	38	14	35	-	-
Constantina	40	36	41	1	1
Coria del Río	420	59	148	-	3
Coripe	20	11	17	-	-
Coronil (El)	20	16	44	-	-
Corrales (Los)	63	30	49	-	15
Cuervo de Sevilla (El)	364	26	85	2	3
Dos Hermanas	1.533	161	628	6	34
Écija	538	78	268	14	2
Espartinas	66	23	78	1	1
Estepa	180	49	76	3	1
Fuentes de Andalucía	104	56	85	1	1
Garrobo (El)	11	4	11	1	-
Gelves	96	18	94	-	-
Gerena	46	19	60	-	-
Gilena	92	46	36	-	2
Gines	66	14	59	2	2
Guadalcanal	37	14	22	1	1
Guillena	186	27	113	-	3
Herrera	118	75	86	1	7
Huévar del Aljarafe	17	19	16	1	-

## 7.1.2. Parque de vehículos por tipo y combustible. 2022

Municipio	Remolques y semiremolques	Otros vehículos			
		Gasolina	Gas-oil	Otro combus.	No consta
Isla Mayor	50	21	58	-	4
Lantejuela	44	34	61	2	5
Lebrija	655	57	289	3	14
Lora de Estepa	4	10	16	1	1
Lora del Río	261	68	103	-	2
Luisiana (La)	82	38	45	2	-
Madroño (El)	1	6	5	-	-
Mairena del Alcor	332	70	161	2	4
Mairena del Aljarafe	189	45	261	4	2
Marchena	153	83	124	1	4
Marinaleda	47	32	28	-	3
Martín de la Jara	31	43	28	-	1
Molares (Los)	24	15	24	-	-
Montellano	59	33	70	-	1
Morón de la Frontera	387	129	159	2	-
Navas de la Concepción (Las)	11	8	16	-	-
Olivares	74	25	64	2	2
Osuna	103	68	104	1	4
Palacios y Villafranca (Los)	629	71	314	2	28
Palmar de Troya (El)	-	-	-	-	-
Palomares del Río	66	15	61	1	-
Paradas	85	68	54	-	3
Pedraera	149	54	46	-	1
Pedroso (El)	23	10	16	-	-
Peñaflor	33	18	22	-	-
Pilas	91	35	98	3	2
Pruna	17	23	20	-	-
Puebla de Cazalla (La)	135	76	80	-	2
Puebla de los Infantes (La)	17	19	40	-	1
Puebla del Río (La)	127	22	77	1	1
Real de la Jara (El)	21	13	20	-	1
Rinconada (La)	562	49	199	18	5
Roda de Andalucía (La)	94	25	33	-	2
Ronquillo (El)	45	9	16	-	-
Rubio (El)	63	36	37	-	2
Salteras	202	22	66	-	3
San Juan de Aznalfarache	81	13	60	-	-
San Nicolás del Puerto	6	-	12	-	-
Sanlúcar la Mayor	353	24	78	1	4
Santiponce	102	27	51	3	1
Saucejo (El)	41	36	48	-	2
Sevilla	4.370	772	2.699	103	134
Tocina	77	31	63	1	1
Tomares	74	30	116	-	2
Umbrete	76	20	43	1	1
Utrera	625	112	353	4	24
Valencina de la Concepción	69	21	57	3	1
Villamanrique de la Condesa	51	16	48	-	3
Villanueva de San Juan	13	12	11	1	1
Villanueva del Ariscal	36	11	21	-	1
Villanueva del Río y Minas	15	28	35	-	-
Villaverde del Río	49	44	52	-	-
Viso del Alcor (El)	518	42	140	7	5
Municipio sin especificar	-	-	-	-	-
<b>Total</b>	<b>20.135</b>	<b>4.364</b>	<b>11.214</b>	<b>234</b>	<b>464</b>

## 7.1.3. Vehículos matriculados por tipo de carrocería. 2021

Municipio	Turismos	Motocicletas	Furgonetas	Camiones	Autobuses	Tractores	Ciclomotores	Remolques y semirremolques	Otros vehículos
Aguadulce	9	1	-	4	-	2	-	-	-
Alanís	7	4	-	1	-	-	-	-	-
Albaida del Aljarafe	28	6	4	3	-	-	-	-	-
Alcalá de Guadaíra	801	251	52	83	-	58	36	64	18
Alcalá del Río	112	38	6	7	-	-	2	4	-
Alcolea del Río	14	5	1	-	-	-	7	-	-
Algaba (La)	128	50	3	4	-	-	5	-	2
Algámitas	6	-	1	1	-	-	1	-	-
Almadén de la Plata	12	4	-	4	-	-	1	1	-
Almensilla	58	16	2	-	-	-	1	1	1
Arahal	235	56	20	16	1	-	4	7	-
Aznalcázar	37	9	3	2	-	-	2	-	-
Aznalcóllar	34	12	1	7	-	-	3	4	-
Badolatosa	12	5	1	1	-	-	-	-	-
Benacazón	50	17	1	1	-	-	2	-	-
Bollullos de la Mitación	127	31	22	17	-	1	2	4	1
Bormujos	279	91	15	4	-	2	4	3	7
Brenes	115	30	11	5	1	-	2	-	-
Burguillos	59	17	2	-	-	-	1	-	-
Cabezas de San Juan (Las)	104	24	16	7	-	7	6	5	1
Camas	281	99	13	9	-	1	8	5	4
Campana (La)	26	10	2	6	-	3	1	3	1
Cantillana	156	15	10	16	-	1	5	2	1
Cañada Rosal	25	7	1	1	-	2	-	1	-
Carmona	218	51	14	19	-	16	13	19	3
Carrión de los Céspedes	32	8	2	-	-	-	1	-	-
Casariche	25	9	3	9	-	-	5	5	-
Castilblanco de los Arroyos	17	5	2	8	-	1	4	3	-
Castilleja de Guzmán	30	10	-	2	-	-	-	1	-
Castilleja de la Cuesta	208	64	6	2	-	1	2	-	2
Castilleja del Campo	5	1	1	1	-	-	-	-	-
Castillo de las Guardas (El)	12	12	3	1	-	-	-	-	-
Cazalla de la Sierra	24	17	5	2	-	-	2	-	-
Constantina	34	7	4	6	-	-	2	2	-
Coria del Río	166	84	10	14	-	6	8	16	6
Coripe	4	2	-	2	-	-	1	-	-
Coronil (El)	15	10	3	1	-	-	1	-	1
Corrales (Los)	21	5	4	4	-	-	-	2	-
Cuervo de Sevilla (El)	79	25	10	4	-	3	3	8	2
Dos Hermanas	1.595	456	82	71	1	32	99	47	16
Écija	298	121	43	29	-	7	31	17	3
Espartinas	268	60	13	6	-	-	2	1	6
Estepa	83	24	9	7	-	9	1	5	-
Fuentes de Andalucía	45	15	6	1	-	2	1	1	-
Garrobo (El)	4	1	-	-	-	-	-	-	-
Gelves	135	36	9	4	-	-	3	1	25
Gerena	69	18	8	2	-	-	3	1	-
Gilena	17	5	1	1	-	3	2	1	1
Gines	203	39	11	5	-	-	1	3	1
Guadalcanal	11	1	-	-	-	-	1	1	-
Guillena	154	21	45	7	-	-	4	4	1
Herrera	44	11	11	2	-	2	4	2	-
Huévar del Aljarafe	23	8	1	-	-	-	1	-	-

## 7.1.3. Vehículos matriculados por tipo de carrocería. 2021

Municipio	Turismos	Motocicletas	Furgonetas	Camiones	Autobuses	Tractores	Ciclomotores	Remolques y semirremolques	Otros vehículos
Isla Mayor	27	5	6	1	-	-	5	1	-
Lantejuela	32	5	6	13	-	1	-	1	-
Lebrija	222	60	35	22	-	16	28	17	9
Lora de Estepa	7	2	1	1	-	-	-	1	2
Lora del Río	117	33	19	11	-	7	6	10	2
Luisiana (La)	36	11	1	4	-	-	7	1	-
Madroño (El)	1	1	2	-	-	-	-	-	-
Mairena del Alcor	257	55	17	13	1	4	9	5	2
Mairena del Aljarafe	650	151	37	18	-	-	3	3	10
Marchena	115	60	12	12	-	4	17	1	1
Marinaleda	10	1	-	1	-	-	1	1	-
Martín de la Jara	11	-	1	2	-	-	1	-	1
Molares (Los)	24	7	1	2	-	-	-	-	3
Montellano	45	14	6	6	-	1	1	1	2
Morón de la Frontera	232	125	29	10	-	4	16	2	4
Navas de la Concepción (Las)	11	3	1	2	-	-	-	1	-
Olivares	92	31	9	9	-	-	4	1	1
Osuna	86	39	9	6	-	1	9	2	-
Palacios y Villafranca (Los)	256	76	19	30	2	18	21	17	2
Palmar de Troya (El)				-					
Palomares del Río	94	28	2	4	-	-	3	4	4
Paradas	41	19	5	4	-	-	6	2	1
Pedraera	23	8	8	4	-	2	2	4	-
Pedroso (El)	10	7	1	1	-	-	1	-	-
Peñaflor	32	2	2	2	-	-	1	1	-
Pilas	98	39	11	4	-	-	7	2	-
Pruna	10	3	2	2	-	-	-	-	-
Puebla de Cazalla (La)	34	17	2	6	-	2	8	2	-
Puebla de los Infantes (La)	16	1	-	2	-	-	1	2	-
Puebla del Río (La)	88	30	4	3	-	-	2	1	2
Real de la Jara (El)	8	3	1	4	-	-	1	-	-
Rinconada (La)	484	104	35	21	-	14	5	17	5
Roda de Andalucía (La)	25	11	8	4	-	1	5	2	-
Ronquillo (El)	156	4	50	14	-	1	-	-	-
Rubio (El)	16	8	3	2	-	1	-	2	-
Salteras	67	24	5	5	-	13	-	5	2
San Juan de Aznalfarache	208	52	6	5	-	-	5	2	3
San Nicolás del Puerto	3	2	-	-	-	-	1	-	-
Sanlúcar la Mayor	130	40	8	7	-	4	3	6	2
Santiponce	216	23	8	1	-	-	1	2	1
Saucejo (El)	21	2	2	2	-	-	2	2	-
Sevilla	7.379	2.441	695	261	5	42	241	95	51
Tocina	76	23	2	2	-	1	6	2	1
Tomares	364	79	17	2	-	-	2	4	3
Umbrete	98	24	9	-	-	1	8	-	1
Utrera	414	151	42	18	-	21	41	21	1
Valencina de la Concepción	96	23	11	9	-	1	2	-	1
Villamanrique de la Condesa	30	7	1	1	-	-	2	2	-
Villanueva de San Juan	3	1	1	-	-	1	1	1	-
Villanueva del Ariscal	58	14	6	1	-	-	2	3	2
Villanueva del Río y Minas	20	10	1	1	-	-	3	-	-
Villaverde del Río	91	19	5	13	-	-	8	1	1
Viso del Alcor (El)	189	64	33	22	-	21	5	12	1
Municipio sin especificar	3	2	-	-	-	-	1	-	-
<b>Total</b>	<b>19.386</b>	<b>5.888</b>	<b>1.690</b>	<b>999</b>	<b>11</b>	<b>341</b>	<b>792</b>	<b>506</b>	<b>224</b>

## 7.1.4. Vehículos matriculados por mes. 2021

Municipio	Ene.	Feb.	Mar.	Abr.	May.	Jun.	Jul.	Ago.	Sep.	Oct.	Nov.	Dic.
Aguadulce	2	-	3	2	4	1	1	-	-	2	1	-
Alanís	-	1	3	-	1	1	2	-	2	2	-	-
Albaida del Aljarafe	3	4	7	5	4	-	4	4	2	2	3	3
Alcalá de Guadaíra	70	101	134	99	152	135	149	88	90	97	110	138
Alcalá del Río	6	9	17	15	16	20	16	10	19	16	12	13
Alcolea del Río	-	1	4	-	4	4	5	2	2	3	1	1
Algaba (La)	10	16	14	18	19	25	19	10	17	7	14	23
Algámitas	-	1	-	-	2	-	-	2	-	1	2	1
Almadén de la Plata	-	2	5	2	3	1	2	-	2	1	-	4
Almensilla	3	7	5	3	8	6	12	3	3	5	13	11
Arahal	19	26	38	28	32	29	28	30	30	26	25	28
Aznalcázar	5	3	8	8	2	5	4	1	3	9	5	-
Aznalcóllar	3	5	7	4	8	5	5	3	6	4	6	5
Badolatosa	1	3	3	2	-	2	2	2	-	2	2	-
Benacazón	3	8	10	7	6	6	5	3	7	5	5	6
Bollullos de la Mitación	19	11	20	20	25	25	17	9	12	13	13	21
Bormujos	32	21	43	39	33	37	35	27	35	29	32	42
Brenes	12	10	25	15	16	13	15	8	16	12	7	15
Burguillos	6	5	9	9	9	11	2	3	4	3	10	8
Cabezas de San Juan (Las)	16	15	16	19	20	13	13	13	4	12	18	11
Camas	16	30	42	33	43	33	46	35	30	29	44	39
Campana (La)	5	2	6	4	6	4	4	1	3	5	4	8
Cantillana	12	17	13	13	12	18	14	18	16	14	19	40
Cañada Rosal	4	6	-	5	5	2	2	-	2	3	4	4
Carmona	28	30	41	25	36	34	28	25	22	27	29	28
Carrión de los Céspedes	5	2	2	4	3	5	2	2	8	5	-	5
Casariche	2	5	4	7	6	5	6	4	6	1	4	6
Castilblanco de los Arroyos	2	1	5	6	4	3	-	1	5	5	6	2
Castilleja de Guzmán	5	2	6	1	6	5	2	1	6	4	3	2
Castilleja de la Cuesta	15	19	26	17	31	27	28	22	15	21	29	35
Castilleja del Campo	-	1	1	1	2	-	1	-	-	-	2	-
Castillo de las Guardas (El)	3	-	7	2	5	-	3	1	2	-	4	1
Cazalla de la Sierra	3	3	5	4	2	5	5	6	5	3	7	2
Constantina	4	-	8	5	5	8	3	5	2	3	6	6
Coria del Río	20	26	28	19	41	29	29	20	24	14	25	35
Coripe	-	1	2	1	-	-	3	-	-	1	-	1
Coronil (El)	3	1	3	4	3	4	4	2	3	2	1	1
Corrales (Los)	4	2	7	3	1	2	3	3	2	-	4	5
Cuervo de Sevilla (El)	4	12	17	8	12	12	13	12	7	12	12	13
Dos Hermanas	137	151	234	194	215	252	211	144	178	192	260	231
Écija	40	35	52	65	44	37	47	39	39	52	36	63
Espartinas	23	20	42	28	27	24	43	29	28	34	30	28
Estepa	8	13	15	8	16	15	12	6	9	11	7	18
Fuentes de Andalucía	6	9	8	9	8	3	5	5	3	5	4	6
Garrobo (El)	-	-	-	1	-	-	-	-	-	2	-	2
Gelves	9	17	27	14	21	17	26	13	12	22	15	20
Gerena	4	2	5	7	9	21	10	5	11	8	9	10
Gilena	-	4	3	5	3	-	6	-	1	3	3	3
Gines	17	16	20	24	26	29	24	18	20	23	23	23
Guadalcanal	1	-	-	1	-	2	1	1	1	2	2	3
Guillena	9	10	22	11	22	20	19	17	20	26	25	35
Herrera	4	3	2	9	5	9	8	7	5	7	7	10
Huévar del Aljarafe	2	5	3	4	1	2	2	1	1	1	6	5



## 7.1.4. Vehículos matriculados por mes. 2021

Municipio	Ene.	Feb.	Mar.	Abr.	May.	Jun.	Jul.	Ago.	Sep.	Oct.	Nov.	Dic.
Isla Mayor	3	5	8	2	6	3	1	2	1	2	7	5
Lantejuela	3	5	8	7	4	4	6	6	4	4	4	3
Lebrija	21	18	33	41	40	51	33	24	25	46	34	43
Lora de Estepa	-	2	-	4	3	4	-	-	-	-	-	1
Lora del Río	14	11	24	21	12	20	26	14	14	15	15	19
Luisiana (La)	6	2	5	1	10	7	5	4	3	7	5	5
Madroño (El)	-	2	-	-	-	-	-	-	-	1	1	-
Mairena del Alcor	31	26	28	27	41	21	36	27	23	34	31	38
Mairena del Aljarafe	42	56	87	70	74	108	97	47	52	71	79	89
Marchena	19	13	17	28	23	18	17	16	17	14	20	20
Marinaleda	1	1	2	2	-	1	3	-	-	1	1	2
Martín de la Jara	1	1	2	1	1	3	2	1	1	2	1	-
Molares (Los)	4	6	2	4	2	3	1	1	-	3	6	5
Montellano	3	4	5	4	10	8	8	6	7	8	6	7
Morón de la Frontera	32	30	46	39	31	31	35	35	33	35	37	38
Navas de la Concepción (Las)	-	-	4	1	2	2	3	-	2	-	-	4
Olivares	13	8	12	10	17	13	15	10	14	12	11	12
Osuna	13	11	21	10	17	18	11	14	5	12	4	16
Palacios y Villafranca (Los)	30	29	42	56	34	45	34	32	30	33	44	32
Palmar de Troya (El)	-	-	-	-	-	-	-	-	-	-	-	-
Palomares del Río	10	7	13	10	9	11	11	9	14	17	15	13
Paradas	3	9	10	2	3	9	11	7	8	6	5	5
Pedraja	4	4	2	5	6	5	7	2	5	4	2	5
Pedroso (El)	1	3	2	1	1	-	2	1	1	1	4	3
Peñaflor	4	3	2	2	4	6	5	4	1	1	5	3
Pilas	9	13	12	14	16	12	14	11	15	12	15	18
Pruna	1	1	1	2	1	1	4	-	1	2	3	-
Puebla de Cazalla (La)	4	5	8	12	5	5	5	3	4	7	3	10
Puebla de los Infantes (La)	-	3	1	3	1	3	1	1	2	2	2	3
Puebla del Río (La)	5	6	14	7	19	15	9	5	11	13	17	9
Real de la Jara (El)	-	-	6	2	2	3	-	1	-	1	2	-
Rinconada (La)	50	50	70	58	65	64	68	52	42	54	58	54
Roda de Andalucía (La)	3	4	7	3	5	10	3	5	5	5	3	3
Ronquillo (El)	6	8	13	17	32	23	14	4	22	31	24	31
Rubio (El)	1	3	2	2	4	4	1	1	2	7	3	2
Salteras	7	10	14	11	11	14	7	6	15	11	6	9
San Juan de Aznalfarache	14	11	25	34	27	41	23	20	20	25	22	19
San Nicolás del Puerto	-	-	-	2	1	-	-	-	2	-	-	1
Sanlúcar la Mayor	13	9	18	16	15	11	27	9	21	21	15	25
Santiponce	3	25	43	31	31	33	23	8	19	13	7	16
Saucejo (El)	2	1	3	2	1	6	2	1	4	3	4	2
Sevilla	696	744	1.161	870	1.141	1.001	1.062	609	777	841	988	1.320
Tocina	4	11	12	5	5	7	17	10	5	11	11	15
Tomares	20	35	43	49	49	54	36	37	19	27	49	53
Umbrete	11	9	12	11	7	15	15	8	7	18	12	16
Utrera	39	46	73	64	50	66	68	31	69	94	49	60
Valencina de la Concepción	6	12	13	10	9	14	14	12	16	10	17	10
Villamanrique de la Condesa	4	2	6	4	6	5	5	1	2	1	2	5
Villanueva de San Juan	-	-	1	-	1	2	-	1	-	-	1	2
Villanueva del Ariscal	7	6	7	6	6	13	7	3	5	9	7	10
Villanueva del Río y Minas	2	1	-	2	3	2	5	5	3	4	4	4
Villaverde del Río	12	9	12	12	14	13	13	8	7	16	10	12
Viso del Alcor (El)	13	30	33	26	44	43	33	15	20	33	31	26
Municipio sin especificar	1	-	2	1	-	-	-	-	-	2	-	-
<b>Total</b>	<b>1.796</b>	<b>2.004</b>	<b>3.014</b>	<b>2.461</b>	<b>2.905</b>	<b>2.837</b>	<b>2.791</b>	<b>1.790</b>	<b>2.115</b>	<b>2.390</b>	<b>2.611</b>	<b>3.123</b>

## 7.1.5. Permisos y licencias de conducción vigentes según sexo. 2018-2021

Municipio	2018			2019			2020			2021		
	Hombres	Mujeres	Total	Hombres	Mujeres	Total	Hombres	Mujeres	Total	Hombres	Mujeres	Total
Aguadulce	733	492	1.225	733	515	1.248	727	529	1.256	736	534	1.270
Alanís	671	339	1.010	671	348	1.019	672	343	1.015	675	357	1.032
Albaida del Aljarafe	1.057	775	1.832	1.060	806	1.866	1.060	806	1.866	1.060	828	1.888
Alcalá de Guadaíra	24.344	18.362	42.706	24.731	18.817	43.548	24.692	18.941	43.633	24.913	19.121	44.034
Alcalá del Río	4.145	2.790	6.935	4.231	2.879	7.110	4.221	2.908	7.129	4.213	2.937	7.150
Alcolea del Río	1.296	661	1.957	1.317	685	2.002	1.322	682	2.004	1.347	698	2.045
Algaba (La)	5.399	3.295	8.694	5.457	3.411	8.868	5.417	3.443	8.860	5.452	3.516	8.968
Algámitas	448	295	743	457	314	771	447	321	768	443	323	766
Almadén de la Plata	480	258	738	482	264	746	476	263	739	488	264	752
Almensilla	1.964	1.564	3.528	1.994	1.618	3.612	2.014	1.654	3.668	2.037	1.718	3.755
Arahal	7.061	4.207	11.268	7.141	4.344	11.485	7.113	4.361	11.474	7.123	4.439	11.562
Aznalcázar	1.498	930	2.428	1.538	979	2.517	1.530	990	2.520	1.545	998	2.543
Aznalcóllar	2.119	1.248	3.367	2.133	1.300	3.433	2.120	1.303	3.423	2.124	1.324	3.448
Badolatosa	1.188	659	1.847	1.180	680	1.860	1.188	688	1.876	1.182	697	1.879
Benacazón	2.471	1.671	4.142	2.487	1.728	4.215	2.483	1.737	4.220	2.516	1.792	4.308
Bollullos de la Mitación	3.402	2.651	6.053	3.497	2.783	6.280	3.516	2.818	6.334	3.568	2.931	6.499
Bormujos	6.881	5.927	12.808	7.046	6.123	13.169	7.087	6.147	13.234	7.217	6.268	13.485
Brenes	4.416	2.755	7.171	4.436	2.867	7.303	4.432	2.869	7.301	4.436	2.877	7.313
Burguillos	2.185	1.522	3.707	2.198	1.562	3.760	2.193	1.561	3.754	2.251	1.586	3.837
Cabezas de San Juan (Las)	5.903	3.284	9.187	5.954	3.406	9.360	5.919	3.458	9.377	5.947	3.546	9.493
Camas	9.036	6.431	15.467	9.157	6.588	15.745	9.089	6.593	15.682	9.087	6.644	15.731
Campana (La)	1.986	1.114	3.100	2.003	1.185	3.188	1.965	1.207	3.172	1.957	1.239	3.196
Cantillana	3.762	2.044	5.806	3.793	2.121	5.914	3.788	2.158	5.946	3.807	2.191	5.998
Cañada Rosal	1.134	819	1.953	1.150	853	2.003	1.151	855	2.006	1.168	880	2.048
Carmona	10.122	6.812	16.934	10.214	6.978	17.192	10.183	7.011	17.194	10.262	7.109	17.371
Carrión de los Céspedes	869	568	1.437	883	586	1.469	873	605	1.478	881	618	1.499
Casariche	2.075	1.241	3.316	2.088	1.273	3.361	2.077	1.288	3.365	2.068	1.315	3.383
Castilblanco de los Arroyos	1.652	1.029	2.681	1.678	1.076	2.754	1.644	1.087	2.731	1.661	1.124	2.785
Castilleja de Guzmán	911	826	1.737	949	843	1.792	967	854	1.821	984	876	1.860
Castilleja de la Cuesta	5.723	4.502	10.225	5.809	4.609	10.418	5.794	4.601	10.395	5.771	4.617	10.388
Castilleja del Campo	227	134	361	228	134	362	221	136	357	223	137	360
Castillo de las Guardas (El)	547	290	837	544	301	845	539	299	838	540	297	837
Cazalla de la Sierra	1.789	1.074	2.863	1.793	1.087	2.880	1.758	1.094	2.852	1.759	1.122	2.881
Constantina	2.202	1.239	3.441	2.202	1.281	3.483	2.156	1.281	3.437	2.159	1.299	3.458
Coria del Río	10.254	7.161	17.415	10.351	7.335	17.686	10.314	7.31	17.631	10.377	7.416	17.793
Coripe	533	305	838	532	312	844	527	312	839	516	314	830
Coronil (El)	1.920	1.073	2.993	1.920	1.098	3.018	1.886	1.106	2.992	1.884	1.124	3.008
Corrales (Los)	1.584	1.037	2.621	1.600	1.073	2.673	1.603	1.067	2.670	1.607	1.086	2.693
Cuervo de Sevilla (El)	2.931	1.941	4.872	2.995	2.006	5.001	3.048	2.032	5.080	3.113	2.089	5.202
Dos Hermanas	44.160	36.222	80.382	44.765	37.246	82.011	44.800	37.450	82.250	45.356	38.229	83.585
Écija	14.567	10.165	24.732	14.703	10.352	25.055	14.611	10.357	24.968	14.668	10.464	25.132
Espartinas	4.808	4.384	9.192	4.961	4.541	9.502	4.993	4.617	9.610	5.166	4.770	9.936
Estepa	4.379	3.302	7.681	4.411	3.380	7.791	4.391	3.395	7.786	4.425	3.462	7.887
Fuentes de Andalucía	2.881	1.686	4.567	2.926	1.760	4.686	2.908	1.768	4.676	2.910	1.807	4.717
Garrobo (El)	277	174	451	287	177	464	288	186	474	287	182	469
Gelves	3.286	2.946	6.232	3.371	3.049	6.420	3.422	3.051	6.473	3.480	3.132	6.612
Gerena	2.481	1.728	4.209	2.536	1.802	4.338	2.533	1.818	4.351	2.552	1.878	4.430
Gilena	1.388	934	2.322	1.382	973	2.355	1.386	969	2.355	1.397	996	2.393
Gines	4.467	3.936	8.403	4.541	3.993	8.534	4.557	3.988	8.545	4.595	4.059	8.654
Guadalcanal	937	523	1.460	950	536	1.486	935	535	1.470	937	543	1.480
Guillena	4.172	2.796	6.968	4.252	2.920	7.172	4.270	2.967	7.237	4.354	3.044	7.398
Herrera	2.384	1.573	3.957	2.396	1.617	4.013	2.388	1.634	4.022	2.415	1.667	4.082
Huévar del Aljarafe	967	599	1.566	1.000	637	1.637	1.021	657	1.678	1.066	701	1.767

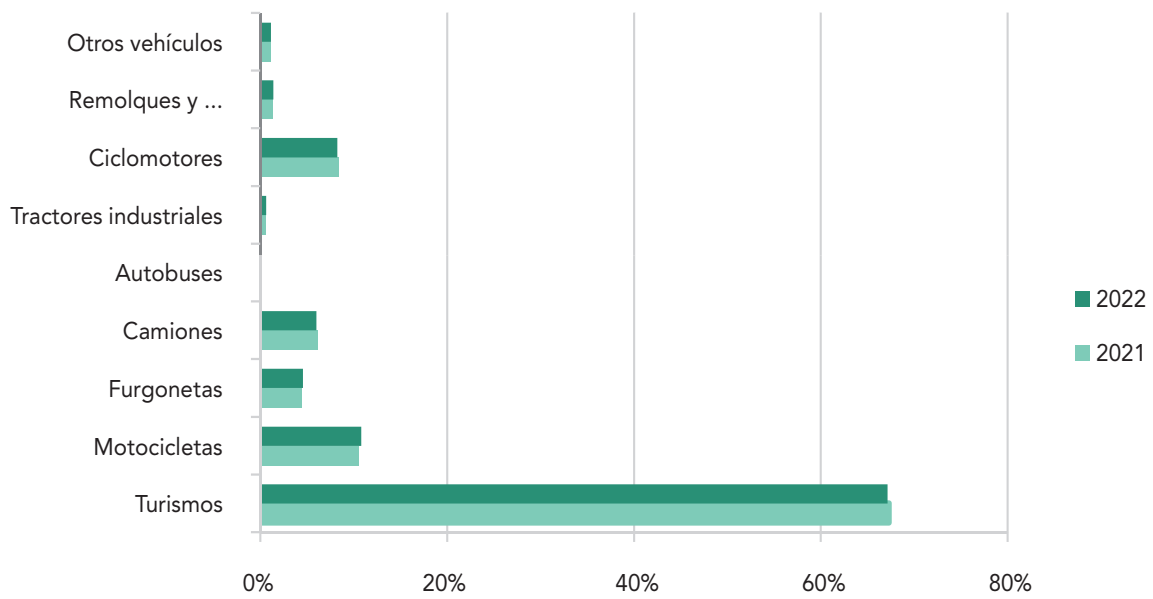
## 7.1.5. Permisos y licencias de conducción vigentes según sexo. 2018-2021

Municipio	2018			2019			2020			2021		
	Hombres	Mujeres	Total	Hombres	Mujeres	Total	Hombres	Mujeres	Total	Hombres	Mujeres	Total
Isla Mayor	1.940	1.362	3.302	1.967	1.423	3.390	1.934	1.421	3.355	1.955	1.443	3.398
Lantejuela	1.493	1.002	2.495	1.500	1.033	2.533	1.491	1.036	2.527	1.519	1.052	2.571
Lebrija	10.330	6.450	16.780	10.413	6.634	17.047	10.413	6.685	17.098	10.498	6.818	17.316
Lora de Estepa	328	233	561	337	234	571	338	236	574	348	227	575
Lora del Río	7.023	4.416	11.439	7.054	4.530	11.584	6.958	4.566	11.524	6.900	4.605	11.505
Luisiana (La)	1.919	1.206	3.125	1.936	1.228	3.164	1.897	1.221	3.118	1.911	1.223	3.134
Madroño (El)	100	58	158	100	58	158	101	57	158	102	62	164
Mairena del Alcor	7.927	6.121	14.048	8.050	6.352	14.402	8.053	6.397	14.450	8.121	6.494	14.615
Mairena del Aljarafe	14.731	12.834	27.565	15.045	13.279	28.324	15.044	13.331	28.375	15.294	13.436	28.730
Marchena	6.856	4.761	11.617	6.934	4.873	11.807	6.888	4.862	11.750	6.896	4.911	11.807
Marinaleda	997	666	1.663	1.018	678	1.696	1.005	674	1.679	997	679	1.676
Martín de la Jara	1.089	713	1.802	1.103	731	1.834	1.096	725	1.821	1.073	720	1.793
Molares (Los)	1.245	757	2.002	1.277	803	2.080	1.246	804	2.050	1.259	824	2.083
Montellano	2.546	1.547	4.093	2.597	1.591	4.188	2.565	1.626	4.191	2.608	1.663	4.271
Morón de la Frontera	10.173	6.484	16.657	10.226	6.658	16.884	10.106	6.691	16.797	10.120	6.769	16.889
Navas de la Concepción (Las)	609	281	890	600	291	891	590	286	876	591	295	886
Olivares	3.371	2.285	5.656	3.395	2.360	5.755	3.391	2.397	5.788	3.411	2.436	5.847
Osuna	6.175	4.152	10.327	6.224	4.288	10.512	6.154	4.273	10.427	6.219	4.349	10.568
Palacios y Villafranca (Los)	13.433	8.970	22.403	13.648	9.312	22.960	13.537	9.393	22.930	13.709	9.598	23.307
Palmar de Troya (El)	-	-	-	-	-	-	-	-	-	-	-	-
Palomares del Río	2.850	2.480	5.330	2.932	2.636	5.568	2.931	2.668	5.599	2.998	2.723	5.721
Paradas	2.582	1.643	4.225	2.614	1.698	4.312	2.607	1.723	4.330	2.614	1.739	4.353
Pedraera	1.838	1.304	3.142	1.879	1.352	3.231	1.848	1.359	3.207	1.830	1.367	3.197
Pedroso (El)	740	383	1.123	721	394	1.115	719	398	1.117	725	400	1.125
Peñaflor	1.429	863	2.292	1.430	895	2.325	1.403	891	2.294	1.393	894	2.287
Pilas	4.615	3.143	7.758	4.699	3.263	7.962	4.677	3.290	7.967	4.717	3.360	8.077
Pruna	923	503	1.426	927	523	1.450	925	538	1.463	933	543	1.476
Puebla de Cazalla (La)	4.129	2.614	6.743	4.161	2.686	6.847	4.145	2.683	6.828	4.196	2.701	6.897
Puebla de los Infantes (La)	1.177	658	1.835	1.180	667	1.847	1.167	667	1.834	1.155	672	1.827
Puebla del Río (La)	4.338	2.883	7.221	4.356	2.939	7.295	4.293	2.962	7.255	4.288	2.961	7.249
Real de la Jara (El)	560	295	855	563	303	866	550	306	856	553	313	866
Rinconada (La)	12.875	9.622	22.497	12.991	9.958	22.949	12.967	10.030	22.997	13.112	10.268	23.380
Roda de Andalucía (La)	1.577	986	2.563	1.579	998	2.577	1.572	999	2.571	1.573	1.017	2.590
Ronquillo (El)	465	261	726	464	263	727	464	265	729	458	267	725
Rubio (El)	1.298	900	2.198	1.312	927	2.239	1.287	925	2.212	1.307	927	2.234
Salteras	1.811	1.470	3.281	1.830	1.512	3.342	1.813	1.533	3.346	1.830	1.569	3.399
San Juan de Aznalfarache	6.562	4.298	10.860	6.665	4.454	11.119	6.618	4.460	11.078	6.669	4.563	11.232
San Nicolás del Puerto	224	132	356	225	141	366	225	141	366	232	142	374
Sanlúcar la Mayor	4.296	3.254	7.550	4.395	3.397	7.792	4.420	3.397	7.817	4.503	3.515	8.018
Santiponce	2.950	2.075	5.025	2.987	2.141	5.128	2.962	2.169	5.131	2.967	2.194	5.161
Saucejo (El)	1.591	1.102	2.693	1.618	1.139	2.757	1.598	1.123	2.721	1.602	1.146	2.748
Sevilla	219.148	168.640	387.788	220.333	172.002	392.335	217.327	170.726	388.053	217.254	171.900	389.154
Tocina	3.637	2.226	5.863	3.678	2.294	5.972	3.631	2.305	5.936	3.623	2.347	5.970
Tomares	8.191	7.469	15.660	8.336	7.670	16.006	8.349	7.654	16.003	8.441	7.719	16.160
Umbrete	2.857	2.089	4.946	2.897	2.173	5.070	2.934	2.233	5.167	2.975	2.281	5.256
Utrera	18.688	12.151	30.839	18.932	12.622	31.554	18.775	12.670	31.445	18.778	12.894	31.672
Valencina de la Concepción	2.801	2.358	5.159	2.834	2.391	5.225	2.841	2.365	5.206	2.843	2.390	5.233
Villamanrique de la Condesa	1.485	1.006	2.491	1.518	1.014	2.532	1.508	1.033	2.541	1.512	1.049	2.561
Villanueva de San Juan	432	300	732	433	290	723	426	286	712	420	294	714
Villanueva del Ariscal	2.163	1.755	3.918	2.207	1.813	4.020	2.215	1.831	4.046	2.234	1.866	4.100
Villanueva del Río y Minas	1.808	1.022	2.830	1.825	1.067	2.892	1.829	1.078	2.907	1.840	1.125	2.965
Villaverde del Río	2.770	1.734	4.504	2.815	1.781	4.596	2.807	1.808	4.615	2.811	1.838	4.649
Viso del Alcor (El)	6.907	4.882	11.789	6.994	5.044	12.038	6.924	5.064	11.988	6.941	5.202	12.143
Municipio sin especificar	13	2	15	14	2	16	18	3	21	21	5	26
<b>Total</b>	<b>650.087</b>	<b>475.094</b>	<b>1.125.181</b>	<b>656.881</b>	<b>487.956</b>	<b>1.144.837</b>	<b>652.297</b>	<b>488.386</b>	<b>1.140.683</b>	<b>655.584</b>	<b>494.980</b>	<b>1.150.564</b>

## 7.1.6. Indicadores de transporte. 2022

Municipio	Turismos por 1.000 hab.	Vehículos por 1.000 hab.	Municipio	Turismos por 1.000 hab.	Vehículos por 1.000 hab.
Aguadulce	546,74	905,04	Isla Mayor	620,77	844,11
Alanís	554,77	956,78	Lantejuela	552,13	946,44
Albaida del Aljarafe	480,22	726,82	Lebrija	502,84	848,83
Alcalá de Guadaíra	503,96	763,58	Lora de Estepa	731,60	1.094,00
Alcalá del Río	494,76	698,25	Lora del Río	545,58	797,42
Alcolea del Río	524,49	838,57	Luisiana (La)	537,27	889,71
Algaba (La)	429,69	631,50	Madroño (El)	482,76	862,07
Algámitas	539,14	948,08	Mairena del Alcor	525,69	758,88
Almadén de la Plata	527,90	884,62	Mairena del Aljarafe	521,47	700,60
Almensilla	496,80	677,79	Marchena	527,10	807,88
Arahal	513,40	787,84	Marinaleda	708,80	1.030,63
Aznalcázar	523,58	794,60	Martín de la Jara	622,40	1.074,16
Aznalcóllar	541,84	868,74	Molares (Los)	499,30	762,85
Badolatosa	559,45	840,62	Montellano	550,46	844,32
Benacazón	479,11	704,07	Morón de la Frontera	487,26	776,77
Bollullos de la Mitación	490,48	724,77	Navas de la Concepción (Las)	498,07	851,80
Bormujos	474,04	651,14	Olivares	508,47	750,42
Brenes	486,64	686,61	Osuna	510,89	814,30
Burguillos	475,17	671,93	Palacios y Villafranca (Los)	478,64	756,63
Cabezas de San Juan (Las)	503,84	809,65	Palmar de Troya (El)	-	-
Camas	487,70	700,47	Palomares del Río	515,25	711,55
Campana (La)	518,06	799,88	Paradas	518,88	824,65
Cantillana	473,44	761,14	Pedraza	509,78	882,00
Cañada Rosal	527,08	856,17	Pedroso (El)	491,42	835,70
Carmona	523,41	782,40	Peñaflor	551,15	802,99
Carrión de los Céspedes	540,59	775,57	Pilas	500,50	774,92
Casariche	595,27	945,05	Pruna	554,04	873,98
Castilblanco de los Arroyos	518,60	810,82	Puebla de Cazalla (La)	512,52	845,55
Castilleja de Guzmán	528,61	685,28	Puebla de los Infantes (La)	551,17	889,97
Castilleja de la Cuesta	533,55	714,80	Puebla del Río (La)	561,03	790,64
Castilleja del Campo	581,73	1.020,83	Real de la Jara (El)	537,75	916,56
Castillo de las Guardas (El)	545,45	888,16	Rinconada (La)	489,51	691,39
Cazalla de la Sierra	505,96	868,09	Roda de Andalucía (La)	570,92	896,22
Constantina	531,58	879,91	Ronquillo (El)	892,81	1.312,08
Coria del Río	499,38	727,88	Rubio (El)	636,93	971,66
Coripe	574,59	945,08	Salteras	542,20	867,52
Coronil (El)	561,02	860,38	San Juan de Aznalfarache	455,33	628,38
Corrales (Los)	582,83	1.017,82	San Nicolás del Puerto	591,36	978,41
Cuervo de Sevilla (El)	481,97	828,95	Sanlúcar la Mayor	504,39	753,33
Dos Hermanas	524,08	729,40	Santiponce	516,16	717,64
Écija	515,69	804,62	Saucejo (El)	562,96	932,91
Espartinas	490,82	660,26	Sevilla	478,67	711,51
Estepa	563,36	817,68	Tocina	506,43	762,34
Fuentes de Andalucía	552,49	902,13	Tomares	530,09	705,26
Garrobo (El)	543,24	819,73	Umbrete	454,56	644,55
Gelves	511,78	721,33	Utrera	488,60	771,04
Gerena	483,41	683,82	Valencina de la Concepción	550,70	819,98
Gilena	555,65	863,32	Villamanrique de la Condesa	537,12	779,91
Gines	536,46	722,81	Villanueva de San Juan	560,27	1.078,11
Guadalcanal	529,55	882,19	Villanueva del Ariscal	491,14	691,88
Guillena	486,11	712,10	Villanueva del Río y Minas	524,32	876,57
Herrera	531,29	878,83	Villaverde del Río	495,79	747,89
Huévar del Aljarafe	453,72	648,18	Viso del Alcor (El)	523,41	845,42

## 7.1.1. Parque de vehículos. 2021-2022



Vehículos	2021	% sobre total	2022	% sobre total
Turismos	968.435	67,3%	973.586	67,2%
Motocicletas	151.490	10,5%	156.505	10,8%
Furgonetas	63.771	4,4%	66.111	4,6%
Camiones	88.661	6,2%	86.833	6,0%
Autobuses	1.984	0,1%	1.987	0,1%
Tractores industriales	8.741	0,6%	8.775	0,6%
Ciclomotores	120.590	8,4%	119.224	8,2%
Remolques y semirremolques	19.795	1,4%	20.135	1,4%
Otros vehículos	15.619	1,1%	16.276	1,1%
<b>Total</b>	<b>1.439.086</b>		<b>1.449.432</b>	

## 7.2. COMUNICACIONES

- 7.2.1. Cobertura de banda ancha según tecnología VDSL 30 Mbps. 2022
- 7.2.2. Cobertura de banda ancha según tecnología inalámbrica servicio fijo. 2022
- 7.2.3. Cobertura de banda ancha según tecnología FTTH. 2022
- 7.2.4. Cobertura de banda ancha según tecnología HFC. 2022
- 7.2.5. Cobertura de banda ancha según tecnología 4G. 2022
- 7.2.6. Cobertura de banda ancha según tecnología 5G. 2022
- 7.2.7. Cobertura de redes fijas de banda ancha ultrarrápida a velocidades de descarga  $\geq 30$ Mbps. 2022
- 7.2.8. Cobertura de redes fijas de banda ancha ultrarrápida a velocidades de descarga  $\geq 100$ Mbps. 2022
- 7.2.9. Cobertura de redes fijas de banda ancha ultrarrápida a velocidades de descarga  $\geq 1$ Gbps. 2022

### NOTAS:

Las tecnologías de acceso de banda ancha pueden clasificarse en tres grupos según el tipo de acceso:

- acceso cableado
- acceso inalámbrico
- acceso móvil

Los accesos por cableado son aquellos que requieren una conexión por medio de un cable hasta la terminal del usuario, por lo que la ubicación del usuario es relativamente fija. Este es el caso de la mayoría de los servicios de banda ancha domésticos. Estos accesos se pueden basar en las tecnologías ADSL, HFC (híbrido fibra y coaxial) y FTTH (fibra óptica hasta el hogar).

El ADSL provee de acceso a internet de banda ancha a través de la red telefónica tradicional, es decir a través de cables de cobre. Estas redes tienen límites en cuanto a la velocidad máxima y distancia de cobertura, por lo que están viéndose progresivamente sustituidas por redes basadas en fibra óptica con mejores características para la transmisión de datos a alta velocidad y a largas distancias.

EL HFC se basa en cables coaxiales para proveer acceso a internet, en España estas

redes no están compuestas exclusivamente por cables coaxiales, sino que también utilizan fibra óptica en sus tramos troncales, por lo que se conocen como redes híbridas de fibra óptica y cable (HFC). Las redes de cable fueron concebidas originalmente para la difusión de servicios de televisión, pero en la actualidad proporcionan servicios de acceso a internet.

La fibra óptica ofrece exclusivamente acceso a internet, son las redes más rápidas debido a la gran capacidad de este medio para transmitir datos y están sustituyendo paulatinamente a los accesos tradicionales de cable de cobre. Las redes puras de fibra óptica están compuestas por cable de fibra óptica por lo que también son denominadas redes de fibra hasta el hogar (FTTH), proporcionan alta capacidad y baja atenuación permitiendo enviar grandes cantidades de datos a largas distancias.

El acceso inalámbrico no requiere una conexión por cable hasta la terminal del usuario, dado que la comunicación se produce de forma inalámbrica a través de ondas electromagnéticas. Este tipo de accesos complementa a los accesos cableados, sustituyendo el último tramo de cable que conecta el terminal de usuario a

la red, por un enlace inalámbrico, como sucede en las redes Wi-Fi domésticas

El acceso móvil se realiza mediante accesos inalámbricos que permiten una movilidad prácticamente plena al usuario. Esta movilidad se consigue mediante la disposición de una red de múltiples puntos de acceso inalámbrico (normalmente exteriores) de tal forma que el usuario tenga cobertura en una zona mucho más amplia. Este es el caso de los servicios de banda ancha a través de teléfono móvil. Entre las tecnologías de este tipo se encuentran UMTS y LTE.

El UMTS es una tecnología móvil de la llamada tercera generación (3G), permite disponer de una mayor resistencia a interferencias que la GSM (2G), así como la utilización simultánea de conexiones de voz y datos.

El LTE se presenta como la cuarta generación de telefonía móvil (4G), introduciendo importantes mejoras en

cuanto a la gestión de las conexiones de datos y la eficiencia en la transmisión, lo que el último término redundaría en redes móviles con alta capacidad para la descarga de datos y con menores costes de operación y mantenimiento.

La tecnología 5G no solo constituye el nuevo paradigma de las comunicaciones inalámbricas, sino que será el componente tecnológico esencial en la transformación digital de la sociedad y de la economía en los países más avanzados durante la próxima década. El internet de las cosas, el "big data", la robótica, la realidad virtual o la ultra alta definición convivirán gracias a la 5G.

En cuanto a las tablas de redes fijas, se incluye la cobertura de banda ancha ultrarrápida de 30 Mbps, 100 Mbps y 1 Gbps, proporcionada en condiciones de máxima demanda por al menos una red.

Los datos incluidos en las tablas corresponden a junio de 2022.

#### FUENTES:

- 7.2.1. Ministerio de Asuntos Económicos y Transformación Digital
- 7.2.2. Ministerio de Asuntos Económicos y Transformación Digital
- 7.2.3. Ministerio de Asuntos Económicos y Transformación Digital
- 7.2.4. Ministerio de Asuntos Económicos y Transformación Digital
- 7.2.5. Ministerio de Asuntos Económicos y Transformación Digital
- 7.2.6. Ministerio de Asuntos Económicos y Transformación Digital
- 7.2.7. Ministerio de Asuntos Económicos y Transformación Digital
- 7.2.8. Ministerio de Asuntos Económicos y Transformación Digital
- 7.2.9. Ministerio de Asuntos Económicos y Transformación Digital



## 7.2.1. Cobertura de banda ancha según tecnología VDSL 30 Mbps. 2022

Municipio	Cobertura de redes de VDSL	Municipio	Cobertura de redes de VDSL
Aguadulce	12,11%	Isla Mayor	25,60%
Alanís	12,29%	Lantejuela	14,07%
Albaida del Aljarafe	5,77%	Lebrija	5,48%
Alcalá de Guadaíra	9,08%	Lora de Estepa	3,69%
Alcalá del Río	5,82%	Lora del Río	13,20%
Alcolea del Río	6,06%	Luisiana (La)	23,46%
Algaba (La)	2,98%	Madroño (El)	0,00%
Algámitas	0,00%	Mairena del Alcor	6,22%
Almadén de la Plata	6,99%	Mairena del Aljarafe	21,73%
Almensilla	5,03%	Marchena	5,21%
Arahal	12,73%	Marinaleda	4,13%
Aznalcázar	4,35%	Martín de la Jara	3,48%
Aznalcóllar	0,00%	Molares (Los)	11,03%
Badolatosa	16,35%	Montellano	9,63%
Benacazón	6,81%	Morón de la Frontera	12,50%
Bollullos de la Mitación	11,04%	Navas de la Concepción (Las)	15,63%
Bormujos	5,94%	Olivares	6,26%
Brenes	13,47%	Osuna	8,86%
Burguillos	9,25%	Palacios y Villafranca (Los)	5,03%
Cabezas de San Juan (Las)	9,89%	Palmar de Troya (El)	0,00%
Camas	17,82%	Palomares del Río	12,96%
Campana (La)	3,35%	Paradas	8,97%
Cantillana	9,60%	Pedraera	13,27%
Cañada Rosal	0,00%	Pedroso (El)	15,35%
Carmona	4,07%	Peñaflor	13,18%
Carrión de los Céspedes	13,69%	Pilas	6,06%
Casariche	5,46%	Pruna	0,00%
Castilblanco de los Arroyos	10,34%	Puebla de Cazalla (La)	2,90%
Castilleja de Guzmán	0,69%	Puebla de los Infantes (La)	7,51%
Castilleja de la Cuesta	11,42%	Puebla del Río (La)	4,14%
Castilleja del Campo	0,61%	Real de la Jara (El)	13,68%
Castillo de las Guardas (El)	4,73%	Rinconada (La)	8,49%
Cazalla de la Sierra	0,00%	Roda de Andalucía (La)	12,94%
Constantina	13,30%	Ronquillo (El)	0,00%
Coria del Río	8,91%	Rubio (El)	10,21%
Coripe	6,48%	Salteras	4,16%
Coronil (El)	8,28%	San Juan de Aznalfarache	21,04%
Corrales (Los)	8,06%	San Nicolás del Puerto	0,00%
Cuervo de Sevilla (El)	17,38%	Sanlúcar la Mayor	11,88%
Dos Hermanas	7,97%	Santiponce	7,74%
Écija	8,97%	Saucejo (El)	0,00%
Espartinas	11,60%	Sevilla	17,84%
Estepa	8,16%	Tocina	15,41%
Fuentes de Andalucía	7,11%	Tomares	4,41%
Garrobo (El)	3,57%	Umbrete	6,23%
Gelves	15,50%	Utrera	4,75%
Gerena	0,00%	Valencina de la Concepción	13,22%
Gilena	8,02%	Villamanrique de la Condesa	0,00%
Gines	14,69%	Villanueva de San Juan	0,00%
Guadalcanal	8,17%	Villanueva del Ariscal	3,23%
Guillena	12,92%	Villanueva del Río y Minas	7,53%
Herrera	6,58%	Villaverde del Río	14,29%
Huévar del Aljarafe	7,86%	Viso del Alcor (El)	5,37%



## 7.2.2. Cobertura de banda ancha según tecnología inalámbrica servicio fijo. 2022

Municipio	Cobertura inalámbrico fijo	Municipio	Cobertura inalámbrico fijo
Aguadulce	99,91%	Isla Mayor	0,00%
Alanís	0,00%	Lantejuela	0,00%
Albaida del Aljarafe	0,47%	Lebrija	3,64%
Alcalá de Guadaíra	1,35%	Lora de Estepa	99,16%
Alcalá del Río	9,55%	Lora del Río	4,16%
Alcolea del Río	100,00%	Luisiana (La)	99,90%
Algaba (La)	4,17%	Madroño (El)	32,49%
Algámitas	93,53%	Mairena del Alcor	10,07%
Almadén de la Plata	0,00%	Mairena del Aljarafe	0,30%
Almensilla	13,33%	Marchena	9,67%
Arahal	0,06%	Marinaleda	96,59%
Aznalcázar	97,59%	Martín de la Jara	99,82%
Aznalcóllar	0,57%	Molares (Los)	0,00%
Badolatosa	81,67%	Montellano	11,60%
Benacazón	0,65%	Morón de la Frontera	0,10%
Bollullos de la Mitación	3,26%	Navas de la Concepción (Las)	99,79%
Bormujos	0,00%	Olivares	0,00%
Brenes	0,00%	Osuna	84,91%
Burguillos	0,19%	Palacios y Villafranca (Los)	0,01%
Cabezas de San Juan (Las)	9,25%	Palmar de Troya (El)	96,72%
Camas	0,00%	Palomares del Río	1,33%
Campana (La)	0,00%	Paradas	0,00%
Cantillana	3,03%	Pedraera	0,05%
Cañada Rosal	99,93%	Pedroso (El)	0,00%
Carmona	9,65%	Peñaflor	99,77%
Carrión de los Céspedes	99,24%	Pilas	2,30%
Casariche	97,36%	Pruna	99,54%
Castilblanco de los Arroyos	90,04%	Puebla de Cazalla (La)	0,00%
Castilleja de Guzmán	0,00%	Puebla de los Infantes (La)	99,54%
Castilleja de la Cuesta	0,00%	Puebla del Río (La)	2,61%
Castilleja del Campo	98,18%	Real de la Jara (El)	100,00%
Castillo de las Guardas (El)	45,15%	Rinconada (La)	4,74%
Cazalla de la Sierra	99,57%	Roda de Andalucía (La)	96,70%
Constantina	0,05%	Ronquillo (El)	80,63%
Coria del Río	6,03%	Rubio (El)	99,63%
Coripe	90,73%	Salteras	0,58%
Coronil (El)	87,03%	San Juan de Aznalfarache	0,00%
Corrales (Los)	99,61%	San Nicolás del Puerto	88,07%
Cuervo de Sevilla (El)	1,89%	Sanlúcar la Mayor	21,79%
Dos Hermanas	0,03%	Santiponce	0,00%
Écija	90,06%	Saucejo (El)	98,63%
Espartinas	4,61%	Sevilla	0,06%
Estepa	0,07%	Tocina	99,74%
Fuentes de Andalucía	0,00%	Tomares	0,00%
Garrobo (El)	80,04%	Umbrete	2,68%
Gelves	13,81%	Utrera	2,33%
Gerena	0,00%	Valencina de la Concepción	0,09%
Gilena	100,00%	Villamanrique de la Condesa	95,31%
Gines	0,00%	Villanueva de San Juan	100,00%
Guadalcanal	0,00%	Villanueva del Ariscal	0,90%
Guillena	38,08%	Villanueva del Río y Minas	98,98%
Herrera	0,10%	Villaverde del Río	0,06%
Huévar del Aljarafe	90,08%	Viso del Alcor (El)	0,08%

## 7.2.3. Cobertura de banda ancha según tecnología FTTH. 2022

Municipio	Cobertura FTTH	Municipio	Cobertura FTTH
Aguadulce	99,64%	Isla Mayor	98,81%
Alanís	99,91%	Lantejuela	92,35%
Albaida del Aljarafe	98,26%	Lebrija	89,53%
Alcalá de Guadaíra	92,77%	Lora de Estepa	94,63%
Alcalá del Río	94,07%	Lora del Río	85,49%
Alcolea del Río	99,79%	Luisiana (La)	99,75%
Algaba (La)	99,56%	Madroño (El)	0,00%
Algámitas	98,38%	Mairena del Alcor	88,86%
Almadén de la Plata	99,61%	Mairena del Aljarafe	98,63%
Almensilla	85,08%	Marchena	69,68%
Arahal	76,03%	Marinaleda	99,55%
Aznalcázar	83,50%	Martín de la Jara	99,82%
Aznalcóllar	0,00%	Molares (Los)	92,79%
Badolatosa	98,02%	Montellano	82,02%
Benacazón	99,93%	Morón de la Frontera	85,42%
Bollullos de la Mitación	95,51%	Navas de la Concepción (Las)	99,48%
Bormujos	99,82%	Olivares	99,90%
Brenes	99,58%	Osuna	80,36%
Burguillos	96,23%	Palacios y Villafranca (Los)	81,25%
Cabezas de San Juan (Las)	98,80%	Palmar de Troya (El)	92,82%
Camas	99,71%	Palomares del Río	94,02%
Campana (La)	97,23%	Paradas	97,72%
Cantillana	87,54%	Pedraera	99,63%
Cañada Rosal	99,93%	Pedroso (El)	99,93%
Carmona	49,60%	Peñaflor	98,08%
Carrión de los Céspedes	87,68%	Pilas	92,54%
Casariche	0,05%	Pruna	99,31%
Castilblanco de los Arroyos	83,22%	Puebla de Cazalla (La)	99,71%
Castilleja de Guzmán	99,90%	Puebla de los Infantes (La)	85,80%
Castilleja de la Cuesta	100,00%	Puebla del Río (La)	77,71%
Castilleja del Campo	93,62%	Real de la Jara (El)	99,79%
Castillo de las Guardas (El)	83,36%	Rinconada (La)	92,42%
Cazalla de la Sierra	99,42%	Roda de Andalucía (La)	96,44%
Constantina	77,94%	Ronquillo (El)	63,91%
Coria del Río	99,39%	Rubio (El)	99,08%
Coripe	86,48%	Salteras	98,10%
Coronil (El)	85,67%	San Juan de Aznalfarache	99,28%
Corrales (Los)	99,66%	San Nicolás del Puerto	99,80%
Cuervo de Sevilla (El)	1,83%	Sanlúcar la Mayor	80,91%
Dos Hermanas	95,65%	Santiponce	99,60%
Écija	89,99%	Saucejo (El)	59,84%
Espartinas	93,81%	Sevilla	99,29%
Estepa	98,16%	Tocina	100,00%
Fuentes de Andalucía	97,15%	Tomares	99,86%
Garrobo (El)	92,34%	Umbrete	98,85%
Gelves	97,61%	Utrera	87,82%
Gerena	99,97%	Valencina de la Concepción	97,08%
Gilena	90,50%	Villamanrique de la Condesa	89,62%
Gines	99,86%	Villanueva de San Juan	99,72%
Guadalcanal	99,56%	Villanueva del Ariscal	92,64%
Guillena	90,55%	Villanueva del Río y Minas	93,71%
Herrera	94,54%	Villaverde del Río	97,02%
Huévar del Aljarafe	91,15%	Viso del Alcor (El)	98,54%

## 7.2.4. Cobertura de banda ancha según tecnología HFC. 2022

Municipio	Cobertura HFC	Municipio	Cobertura HFC
Aguadulce	99,64%	Isla Mayor	98,81%
Alanís	99,91%	Lantejuela	92,35%
Albaida del Aljarafe	98,26%	Lebrija	89,53%
Alcalá de Guadaíra	92,77%	Lora de Estepa	94,63%
Alcalá del Río	94,07%	Lora del Río	85,49%
Alcolea del Río	99,79%	Luisiana (La)	99,75%
Algaba (La)	99,56%	Madroño (El)	0,00%
Algámitas	98,38%	Mairena del Alcor	88,86%
Almadén de la Plata	99,61%	Mairena del Aljarafe	98,63%
Almensilla	85,08%	Marchena	69,68%
Arahal	76,03%	Marinaleda	99,55%
Aznalcázar	83,50%	Martín de la Jara	99,82%
Aznalcóllar	0,00%	Molares (Los)	92,79%
Badolatosa	98,02%	Montellano	82,02%
Benacazón	99,93%	Morón de la Frontera	85,42%
Bollullos de la Mitación	95,51%	Navas de la Concepción (Las)	99,48%
Bormujos	99,82%	Olivares	99,90%
Brenes	99,58%	Osuna	80,36%
Burguillos	96,23%	Palacios y Villafranca (Los)	81,25%
Cabezas de San Juan (Las)	98,80%	Palmar de Troya (El)	92,82%
Camas	99,71%	Palomares del Río	94,02%
Campana (La)	97,23%	Paradas	97,72%
Cantillana	87,54%	Pedraera	99,63%
Cañada Rosal	99,93%	Pedroso (El)	99,93%
Carmona	49,60%	Peñaflor	98,08%
Carrión de los Céspedes	87,68%	Pilas	92,54%
Casariche	0,05%8	Pruna	99,31%
Castilblanco de los Arroyos	3,22%	Puebla de Cazalla (La)	99,71%
Castilleja de Guzmán	99,90%	Puebla de los Infantes (La)	85,80%
Castilleja de la Cuesta	100,00%	Puebla del Río (La)	77,71%
Castilleja del Campo	93,62%	Real de la Jara (El)	99,79%
Castillo de las Guardas (El)	83,36%	Rinconada (La)	92,42%
Cazalla de la Sierra	99,42%	Roda de Andalucía (La)	96,44%
Constantina	77,94%	Ronquillo (El)	63,91%
Coria del Río	99,39%	Rubio (El)	99,08%
Coripe	86,48%	Salteras	98,10%
Coronil (El)	85,67%	San Juan de Aznalfarache	99,28%
Corrales (Los)	99,66%	San Nicolás del Puerto	99,80%
Cuervo de Sevilla (El)	1,83%	Sanlúcar la Mayor	80,91%
Dos Hermanas	95,65%	Santiponce	99,60%
Écija	89,99%	Saucejo (El)	59,84%
Espartinas	93,81%	Sevilla	99,29%
Estepa	98,16%	Tocina	100,00%
Fuentes de Andalucía	97,15%	Tomares	99,86%
Garrobo (El)	92,34%	Umbrete	98,85%
Gelves	97,61%	Utrera	87,82%
Gerena	99,97%	Valencina de la Concepción	97,08%
Gilena	90,50%	Villamanrique de la Condesa	89,62%
Gines	99,86%	Villanueva de San Juan	99,72%
Guadalcanal	99,56%	Villanueva del Ariscal	92,64%
Guillena	90,55%	Villanueva del Río y Minas	93,71%
Herrera	94,54%	Villaverde del Río	97,02%
Huévar del Aljarafe	91,15%	Viso del Alcor (El)	98,54%

## 7.2.5. Cobertura de banda ancha según tecnología 4G. 2022

Municipio	Cobertura 4G	Municipio	Cobertura 4G
Aguadulce	100,00%	Isla Mayor	99,98%
Alanís	99,79%	Lantejuela	100,00%
Albaida del Aljarafe	100,00%	Lebrija	100,00%
Alcalá de Guadaíra	100,00%	Lora de Estepa	100,00%
Alcalá del Río	99,94%	Lora del Río	99,93%
Alcolea del Río	99,96%	Luisiana (La)	99,99%
Algaba (La)	100,00%	Madroño (El)	99,74%
Algámitas	99,99%	Mairena del Alcor	100,00%
Almadén de la Plata	99,92%	Mairena del Aljarafe	100,00%
Almensilla	100,00%	Marchena	99,99%
Arahal	99,96%	Marinaleda	100,00%
Aznalcázar	99,88%	Martín de la Jara	100,00%
Aznalcóllar	99,99%	Molares (Los)	100,00%
Badolatosa	100,00%	Montellano	99,81%
Benacazón	100,00%	Morón de la Frontera	99,41%
Bollullos de la Mitación	100,00%	Navas de la Concepción (Las)	99,93%
Bormujos	100,00%	Olivares	100,00%
Brenes	100,00%	Osuna	99,94%
Burguillos	100,00%	Palacios y Villafranca (Los)	100,00%
Cabezas de San Juan (Las)	100,00%	Palmar de Troya (El)	100,00%
Camas	100,00%	Palomares del Río	100,00%
Campana (La)	100,00%	Paradas	100,00%
Cantillana	100,00%	Pedraera	100,00%
Cañada Rosal	99,99%	Pedroso (El)	99,98%
Carmona	99,98%	Peñaflor	99,99%
Carrión de los Céspedes	100,00%	Pilas	100,00%
Casariche	100,00%	Pruna	99,06%
Castilblanco de los Arroyos	99,71%	Puebla de Cazalla (La)	99,88%
Castilleja de Guzmán	100,00%	Puebla de los Infantes (La)	99,75%
Castilleja de la Cuesta	100,00%	Puebla del Río (La)	99,51%
Castilleja del Campo	99,15%	Real de la Jara (El)	99,76%
Castillo de las Guardas (El)	99,37%	Rinconada (La)	100,00%
Cazalla de la Sierra	99,67%	Roda de Andalucía (La)	100,00%
Constantina	99,87%	Ronquillo (El)	100,00%
Coria del Río	99,99%	Rubio (El)	100,00%
Coripe	99,49%	Salteras	100,00%
Coronil (El)	100,00%	San Juan de Aznalfarache	100,00%
Corrales (Los)	100,00%	San Nicolás del Puerto	92,14%
Cuervo de Sevilla (El)	100,00%	Sanlúcar la Mayor	100,00%
Dos Hermanas	100,00%	Santiponce	100,00%
Écija	99,99%	Saucejo (El)	99,90%
Espartinas	100,00%	Sevilla	100,00%
Estepa	100,00%	Tocina	100,00%
Fuentes de Andalucía	100,00%	Tomares	100,00%
Garrobo (El)	100,00%	Umbrete	100,00%
Gelves	100,00%	Utrera	99,98%
Gerena	99,99%	Valencina de la Concepción	100,00%
Gilena	99,99%	Villamanrique de la Condesa	100,00%
Gines	100,00%	Villanueva de San Juan	99,90%
Guadalcanal	99,91%	Villanueva del Ariscal	100,00%
Guillena	99,98%	Villanueva del Río y Minas	99,82%
Herrera	100,00%	Villaverde del Río	100,00%
Huévar del Aljarafe	100,00%	Viso del Alcor (El)	100,00%

## 7.2.6. Cobertura de banda ancha según tecnología 5G. 2022

Municipio	Cobertura 5G	Municipio	Cobertura 5G
Aguadulce	100,00%	Isla Mayor	0,00%
Alanís	99,13%	Lantejuela	100,00%
Albaida del Aljarafe	100,00%	Lebrija	99,87%
Alcalá de Guadaíra	98,11%	Lora de Estepa	0,00%
Alcalá del Río	91,73%	Lora del Río	1,26%
Alcolea del Río	15,37%	Luisiana (La)	0,00%
Algaba (La)	7,60%	Madroño (El)	7,30%
Algámitas	0,00%	Mairena del Alcor	99,59%
Almadén de la Plata	97,72%	Mairena del Aljarafe	89,37%
Almensilla	40,87%	Marchena	93,03%
Arahal	97,93%	Marinaleda	99,09%
Aznalcázar	82,15%	Martín de la Jara	99,63%
Aznalcóllar	99,83%	Molares (Los)	0,00%
Badolatosa	87,16%	Montellano	99,27%
Benacazón	99,77%	Morón de la Frontera	96,79%
Bollullos de la Mitación	96,60%	Navas de la Concepción (Las)	100,00%
Bormujos	100,00%	Olivares	99,34%
Brenes	99,65%	Osuna	98,17%
Burguillos	99,83%	Palacios y Villafranca (Los)	96,17%
Cabezas de San Juan (Las)	96,27%	Palmar de Troya (El)	13,38%
Camas	99,56%	Palomares del Río	99,85%
Campana (La)	0,00%	Paradas	27,74%
Cantillana	18,61%	Pedraza	0,49%
Cañada Rosal	0,00%	Pedroso (El)	0,00%
Carmona	92,89%	Peñaflor	96,29%
Carrión de los Céspedes	0,00%	Pilas	44,06%
Casariche	98,47%	Pruna	98,25%
Castilblanco de los Arroyos	87,40%	Puebla de Cazalla (La)	0,00%
Castilleja de Guzmán	99,52%	Puebla de los Infantes (La)	98,86%
Castilleja de la Cuesta	100,00%	Puebla del Río (La)	13,65%
Castilleja del Campo	0,00%	Real de la Jara (El)	0,00%
Castillo de las Guardas (El)	0,00%	Rinconada (La)	97,30%
Cazalla de la Sierra	92,49%	Roda de Andalucía (La)	0,00%
Constantina	0,00%	Ronquillo (El)	0,14%
Coria del Río	99,67%	Rubio (El)	88,53%
Coripe	0,00%	Salteras	74,17%
Coronil (El)	0,69%	San Juan de Aznalfarache	100,00%
Corrales (Los)	99,93%	San Nicolás del Puerto	74,88%
Cuervo de Sevilla (El)	99,13%	Sanlúcar la Mayor	7,65%
Dos Hermanas	99,13%	Santiponce	100,00%
Écija	95,60%	Saucejo (El)	0,00%
Espartinas	83,62%	Sevilla	99,93%
Estepa	95,70%	Tocina	89,61%
Fuentes de Andalucía	0,00%	Tomares	100,00%
Garrobo (El)	4,70%	Umbrete	95,33%
Gelves	87,40%	Utrera	85,86%
Gerena	90,39%	Valencina de la Concepción	99,92%
Gilena	99,65%	Villamanrique de la Condesa	0,23%
Gines	100,00%	Villanueva de San Juan	0,00%
Guadalcanal	0,00%	Villanueva del Ariscal	10,95%
Guillena	81,91%	Villanueva del Río y Minas	86,47%
Herrera	0,16%	Villaverde del Río	99,10%
Huévar del Aljarafe	99,55%	Viso del Alcor (El)	99,98%

### 7.2.7. Cobertura de redes fijas de banda ancha ultrarrápida a velocidades de descarga $\geq 30$ Mbps. 2022

Municipio	Cobertura velocidad $\geq 30$ Mbps	Municipio	Cobertura velocidad $\geq 30$ Mbps
Aguadulce	100,00%	Isla Mayor	99,40%
Alanís	99,95%	Lantejuela	96,18%
Albaida del Aljarafe	99,29%	Lebrija	95,47%
Alcalá de Guadaíra	97,06%	Lora de Estepa	96,98%
Alcalá del Río	97,28%	Lora del Río	94,65%
Alcolea del Río	100,00%	Luisiana (La)	99,98%
Algaba (La)	99,98%	Madroño (El)	32,49%
Algámitas	99,84%	Mairena del Alcor	97,73%
Almadén de la Plata	99,80%	Mairena del Aljarafe	99,53%
Almensilla	98,62%	Marchena	81,90%
Arahal	82,46%	Marinaleda	100,00%
Aznalcázar	98,99%	Martín de la Jara	99,91%
Aznalcóllar	0,57%	Molares (Los)	96,40%
Badolatosa	99,58%	Montellano	96,52%
Benacazón	99,98%	Morón de la Frontera	91,77%
Bollullos de la Mitación	98,19%	Navas de la Concepción (Las)	100,00%
Bormujos	99,91%	Olivares	99,95%
Brenes	99,79%	Osuna	86,19%
Burguillos	98,21%	Palacios y Villafranca (Los)	83,78%
Cabezas de San Juan (Las)	99,42%	Palmar de Troya (El)	97,54%
Camas	99,85%	Palomares del Río	97,43%
Campana (La)	98,61%	Paradas	98,86%
Cantillana	95,13%	Pedraera	99,84%
Cañada Rosal	99,93%	Pedroso (El)	99,96%
Carmona	61,20%	Peñaflor	99,89%
Carrión de los Céspedes	99,62%	Pilas	97,28%
Casariche	5,60%	Pruna	99,77%
Castilblanco de los Arroyos	98,91%	Puebla de Cazalla (La)	99,85%
Castilleja de Guzmán	99,95%	Puebla de los Infantes (La)	99,83%
Castilleja de la Cuesta	100,00%	Puebla del Río (La)	81,98%
Castilleja del Campo	98,78%	Real de la Jara (El)	100,00%
Castillo de las Guardas (El)	89,78%	Rinconada (La)	98,47%
Cazalla de la Sierra	99,82%	Roda de Andalucía (La)	98,35%
Constantina	84,64%	Ronquillo (El)	80,63%
Coria del Río	99,75%	Rubio (El)	100,00%
Coripe	94,41%	Salteras	99,20%
Coronil (El)	91,66%	San Juan de Aznalfarache	99,64%
Corrales (Los)	99,83%	San Nicolás del Puerto	100,00%
Cuervo de Sevilla (El)	19,14%	Sanlúcar la Mayor	97,20%
Dos Hermanas	98,44%	Santiponce	99,80%
Écija	95,47%	Saucejo (El)	98,78%
Espartinas	97,59%	Sevilla	99,87%
Estepa	99,12%	Tocina	100,00%
Fuentes de Andalucía	98,57%	Tomares	99,93%
Garrobo (El)	96,08%	Umbrete	99,54%
Gelves	98,87%	Utrera	90,51%
Gerena	99,97%	Valencina de la Concepción	98,58%
Gilena	100,00%	Villamanrique de la Condesa	95,74%
Gines	99,93%	Villanueva de San Juan	100,00%
Guadalcanal	99,78%	Villanueva del Ariscal	95,16%
Guillena	97,92%	Villanueva del Río y Minas	99,80%
Herrera	97,32%	Villaverde del Río	98,51%
Huévar del Aljarafe	98,34%	Viso del Alcor (El)	99,27%



### 7.2.8. Cobertura de redes fijas de banda ancha ultrarrápida a velocidades de descarga $\geq 100$ Mbps. 2022

Municipio	Cobertura velocidad $\geq 100$ Mbps	Municipio	Cobertura velocidad $\geq 100$ Mbps
Aguadulce	99,64%	Isla Mayor	98,81%
Alanís	99,91%	Lantejuela	92,35%
Albaida del Aljarafe	98,26%	Lebrija	89,53%
Alcalá de Guadaíra	93,52%	Lora de Estepa	94,63%
Alcalá del Río	94,07%	Lora del Río	85,49%
Alcolea del Río	99,79%	Luisiana (La)	99,75%
Algaba (La)	99,56%	Madroño (El)	0,00%
Algámitas	98,38%	Mairena del Alcor	88,86%
Almadén de la Plata	99,61%	Mairena del Aljarafe	99,05%
Almensilla	85,08%	Marchena	69,68%
Arahal	76,03%	Marinaleda	99,55%
Aznalcázar	83,50%	Martín de la Jara	99,82%
Aznalcóllar	0,00%	Molares (Los)	92,79%
Badolatosa	98,02%	Montellano	82,02%
Benacazón	99,93%	Morón de la Frontera	85,42%
Bollullos de la Mitación	95,51%	Navas de la Concepción (Las)	99,48%
Bormujos	99,82%	Olivares	99,90%
Brenes	99,58%	Osuna	80,36%
Burguillos	96,23%	Palacios y Villafranca (Los)	81,25%
Cabezas de San Juan (Las)	98,80%	Palmar de Troya (El)	92,82%
Camas	99,71%	Palomares del Río	94,02%
Campana (La)	97,23%	Paradas	97,72%
Cantillana	87,54%	Pedraera	99,63%
Cañada Rosal	99,93%	Pedroso (El)	99,93%
Carmona	49,60%	Peñaflor	98,08%
Carrión de los Céspedes	87,68%	Pilas	92,54%
Casariche	0,05%	Pruna	99,31%
Castilblanco de los Arroyos	83,22%	Puebla de Cazalla (La)	99,71%
Castilleja de Guzmán	99,90%	Puebla de los Infantes (La)	85,80%
Castilleja de la Cuesta	100,00%	Puebla del Río (La)	77,71%
Castilleja del Campo	93,62%	Real de la Jara (El)	99,79%
Castillo de las Guardas (El)	83,36%	Rinconada (La)	92,42%
Cazalla de la Sierra	99,42%	Roda de Andalucía (La)	96,44%
Constantina	77,94%	Ronquillo (El)	63,91%
Coria del Río	99,39%	Rubio (El)	99,02%
Coripe	86,48%	Salteras	98,10%
Coronil (El)	85,67%	San Juan de Aznalfarache	99,28%
Corrales (Los)	99,66%	San Nicolás del Puerto	99,80%
Cuervo de Sevilla (El)	1,83%	Sanlúcar la Mayor	80,91%
Dos Hermanas	96,86%	Santiponce	99,60%
Écija	89,99%	Saucejo (El)	59,84%
Espartinas	93,81%	Sevilla	99,69%
Estepa	98,16%	Tocina	100,00%
Fuentes de Andalucía	97,15%	Tomares	99,86%
Garrobo (El)	92,34%	Umbrete	98,85%
Gelves	97,61%	Utrera	87,82%
Gerena	99,97%	Valencina de la Concepción	97,08%
Gilena	90,50%	Villamanrique de la Condesa	89,62%
Gines	99,86%	Villanueva de San Juan	99,72%
Guadalcanal	99,56%	Villanueva del Ariscal	92,64%
Guillena	90,55%	Villanueva del Río y Minas	93,71%
Herrera	94,54%	Villaverde del Río	97,02%
Huévar del Aljarafe	91,15%	Viso del Alcor (El)	98,54%

### 7.2.9. Cobertura de redes fijas de banda ancha ultrarrápida a velocidades de descarga $\geq 1$ Gbps. 2022

Municipio	Cobertura velocidad $\geq 1$ Gbps	Municipio	Cobertura velocidad $\geq 1$ Gbps
Aguadulce	99,64%	Isla Mayor	98,81%
Alanís	99,91%	Lantejuela	91,65%
Albaida del Aljarafe	98,26%	Lebrija	85,94%
Alcalá de Guadaíra	93,22%	Lora de Estepa	94,63%
Alcalá del Río	88,30%	Lora del Río	83,08%
Alcolea del Río	99,79%	Luisiana (La)	99,56%
Algaba (La)	97,74%	Madroño (El)	0,00%
Algámitas	98,38%	Mairena del Alcor	85,12%
Almadén de la Plata	99,61%	Mairena del Aljarafe	98,94%
Almensilla	85,08%	Marchena	69,68%
Arahal	74,77%	Marinaleda	99,55%
Aznalcázar	18,36%	Martín de la Jara	99,73%
Aznalcóllar	0,00%	Molares (Los)	92,11%
Badolatosa	98,02%	Montellano	79,69%
Benacazón	99,14%	Morón de la Frontera	84,69%
Bollullos de la Mitación	95,51%	Navas de la Concepción (Las)	99,48%
Bormujos	99,80%	Olivares	99,90%
Brenes	74,83%	Osuna	80,19%
Burguillos	96,23%	Palacios y Villafranca (Los)	81,18%
Cabezas de San Juan (Las)	98,74%	Palmar de Troya (El)	92,21%
Camas	97,86%	Palomares del Río	94,02%
Campana (La)	97,23%	Paradas	77,98%
Cantillana	85,26%	Pedraera	98,04%
Cañada Rosal	98,93%	Pedroso (El)	99,93%
Carmona	3,74%	Peñaflor	98,02%
Carrión de los Céspedes	87,68%	Pilas	82,85%
Casariche	0,05%	Pruna	97,54%
Castilblanco de los Arroyos	81,49%	Puebla de Cazalla (La)	99,69%
Castilleja de Guzmán	97,83%	Puebla de los Infantes (La)	85,80%
Castilleja de la Cuesta	98,46%	Puebla del Río (La)	77,10%
Castilleja del Campo	93,62%	Real de la Jara (El)	99,79%
Castillo de las Guardas (El)	31,84%	Rinconada (La)	92,38%
Cazalla de la Sierra	99,42%	Roda de Andalucía (La)	96,13%
Constantina	74,59%	Ronquillo (El)	29,76%
Coria del Río	99,25%	Rubio (El)	99,02%
Coripe	84,92%	Salteras	98,10%
Coronil (El)	85,63%	San Juan de Aznalfarache	98,69%
Corrales (Los)	99,61%	San Nicolás del Puerto	99,80%
Cuervo de Sevilla (El)	0,00%	Sanlúcar la Mayor	80,21%
Dos Hermanas	96,52%	Santiponce	99,60%
Écija	86,10%	Saucejo (El)	0,00%
Espartinas	93,81%	Sevilla	99,36%
Estepa	98,16%	Tocina	94,53%
Fuentes de Andalucía	77,10%	Tomares	99,20%
Garrobo (El)	78,79%	Umbrete	98,85%
Gelves	97,61%	Utrera	87,82%
Gerena	87,77%	Valencina de la Concepción	95,59%
Gilena	0,00%	Villamanrique de la Condesa	78,64%
Gines	99,82%	Villanueva de San Juan	99,72%
Guadalcanal	99,56%	Villanueva del Ariscal	92,64%
Guillena	84,05%	Villanueva del Río y Minas	63,63%
Herrera	94,18%	Villaverde del Río	84,04%
Huévar del Aljarafe	90,81%	Viso del Alcor (El)	97,37%





## **CAPÍTULO 8. EDUCACIÓN, CULTURA Y DEPORTES**

- 8.1. EDUCACIÓN
- 8.2. CULTURA
- 8.3. DEPORTES

## 8.1. EDUCACIÓN

### 8.1.1. Centros educativos por tipo de centro. Cursos 2020-2021

### 8.1.2. Alumnos matriculados y unidades escolares. Cursos 2020-2021

### 8.1.3. Profesorado. Cursos 2020-2021

#### NOTAS:

El sistema de educación vigente en Andalucía fue implantado por la Ley General de Educación (L.G.E.) de 1970, modificado por normativas posteriores y hoy regulado por La Ley Orgánica 2/2006, de 3 de mayo, de Educación, vigente desde el curso académico 2006/07. Se modificó parcialmente por La Ley Orgánica 3/2020, de 29 de diciembre. Esta Ley regula todos los niveles, excepto el universitario, que se regula por normativas específicas.

Los **centros** docentes se clasifican en públicos y privados.

- Centros públicos aquellos cuyo titular sea una administración pública.
- Centros privados no concertados aquellos cuyo titular sea una persona física o jurídica de carácter privado.
- Centros privados concertados los centros privados que tienen subvencionada con fondos públicos de la Consejería de Educación y Ciencia, al menos una unidad de cualquiera de los niveles educativos impartidos. Dichos centros concertados pueden tener, por tanto, alumnos privados concertados y alumnos privados no concertados, según reciban formación en unidades concertadas o en unidades sin concertar.

En Educación Infantil, titularidad privada sin concierto, puede ocurrir que en un

municipio haya alumnado y no haya centro con esa titularidad, es debido a que un centro puede tener, en este nivel alumnado con concierto y sin concierto, y el centro se ha contado una sola vez en titularidad privado concertado.

El cómputo de centros debe entenderse como centros donde se imparten los distintos niveles, por tanto, si en un centro se imparten al mismo tiempo dos o más niveles, este centro estará contabilizado simultáneamente en cada uno de ellos.

La **Educación Infantil** constituye la etapa educativa con identidad propia que atiende a niños desde el nacimiento hasta los seis años de edad. Tiene carácter voluntario y su finalidad es la de contribuir al desarrollo físico, afectivo, social e intelectual de los niños. La etapa de educación infantil se ordena en dos ciclos. El primero comprende hasta los tres años (Infantil 1º ciclo), y el segundo, desde los tres a los seis años de edad (Infantil 2º ciclo).

La **Educación Primaria** es una etapa educativa que comprende seis cursos académicos, que se cursarán ordinariamente entre los seis y los doce años de edad. Tiene como finalidad facilitar a los alumnos los aprendizajes de la expresión y comprensión oral, la lectura, la escritura, el cálculo, la adquisición de nociones básicas de la cultura, y el hábito de

convivencia así como los de estudio y trabajo, el sentido artístico, la creatividad y la afectividad, con el fin de garantizar una formación integral que contribuya al pleno desarrollo de la personalidad de los alumnos y de prepararlos para cursar con aprovechamiento la Educación Secundaria Obligatoria.

La **Educación Especial**, tiene como finalidad ofrecer escolarización al alumnado que presenta necesidades educativas especiales, pudiendo introducirse medidas de flexibilización de las distintas etapas educativas, cuando se considere necesario. La escolarización de este alumnado podrá extenderse hasta los veintiún años, sólo se llevará a cabo cuando sus necesidades no puedan ser atendidas en el marco de las medidas de atención a la diversidad de los centros ordinarios.

La etapa de **Educación Secundaria Obligatoria (ESO)**, comprende cuatro cursos, que se seguirán ordinariamente entre los doce y los dieciséis años. La finalidad de la educación secundaria obligatoria consiste en lograr que los alumnos adquieran los elementos básicos de la cultura, especialmente en sus aspectos humanístico, artístico, científico y tecnológico; desarrollar y consolidar en ellos hábitos de estudio y de trabajo; prepararlos para su incorporación a estudios posteriores y para su inserción laboral y formarles para el ejercicio de sus derechos y obligaciones en la vida como ciudadanos. La etapa de Educación Secundaria Obligatoria se organiza en materias y comprende dos ciclos, el primero de tres cursos escolares y el segundo de uno.

El **Bachillerato** tiene como finalidad proporcionar a los alumnos formación, madurez intelectual y humana, conocimientos y habilidades que les permitan desarrollar funciones sociales e incorporarse a la vida activa con responsabilidad y competencia. Asimismo, capacitará a los alumnos para acceder a la educación superior. Podrán acceder a los estudios de Bachillerato los alumnos que estén en posesión del título de Graduado

en Educación Secundaria Obligatoria y hayan superado la evaluación final de Educación Secundaria Obligatoria por la opción de enseñanzas académicas. El bachillerato comprende dos cursos, los alumnos podrán permanecer cursando Bachillerato en régimen ordinario durante cuatro años.

La **Formación Profesional** tiene por finalidad preparar al alumnado para la actividad en un campo profesional y facilitar su adaptación a las modificaciones laborales que pueden producirse a lo largo de su vida, contribuir a su desarrollo personal y al ejercicio de una ciudadanía democrática, y permitir su progresión en el sistema educativo y en el sistema de formación profesional para el empleo, así como el aprendizaje a lo largo de la vida. La Formación Profesional en el sistema educativo comprende los ciclos de **Formación Profesional Básica, de Grado Medio y de Grado Superior**, con una organización modular, de duración variable, que integre los contenidos teórico-prácticos adecuados a los diversos campos profesionales.

La **Enseñanza Secundaria de Adultos**, tiene la finalidad de ofrecer a todos los mayores de dieciocho años la posibilidad de adquirir, actualizar, completar o ampliar sus conocimientos y aptitudes para su desarrollo personal y profesional.

Tienen la consideración de **Enseñanzas de Régimen Especial**, las enseñanzas de idiomas, las enseñanzas artísticas y las deportivas.

La implantación del nuevo sistema educativo irá sustituyendo progresivamente al anterior, de tal manera que en ningún momento se lesionen los derechos de los sectores implicados en la educación y se garantice un proceso cualitativo y adecuado.

El término **unidad** se utiliza para las enseñanzas de E. Infantil, E. Primaria y E. Especial, y grupo para las enseñanzas de E. Secundaria y Formación Profesional.

Se considera como unidad/grupo al alumnado que tiene un mismo tutor y que cursa gran parte de su horario lectivo conjuntamente, aunque durante otra parte del horario puede separarse para la realización de materias optativas o por otras causas. No se consideran como grupos las subdivisiones existentes por idiomas u otras materias optativas.

Otros aspectos destacados:

- Todos los datos están asociados a un año y se corresponden con el curso académico formado por ese año y el siguiente.
- El alumnado en educación Infantil se incluye al alumnado de educación especial integrado, el de educación primaria se incluye al alumnado de educación especial integrado, en

educación especial se considera al alumnado en educación especial específica en infantil, primaria y secundaria, más el alumnado en centros de educación especial.

- El profesorado de educación especial en centros de secundaria se incluye en el nivel Secundaria. Por lo tanto, no está incluido en Infantil/Primaria/Educación Especial.
- Un mismo Centro puede impartir varios niveles, por lo que la suma de Centros no coincide con el total de Centros de un territorio.
- Las unidades/grupos se recoge sólo para las enseñanzas de Régimen General.
- En esta edición no se han recibido datos de centros y alumnos correspondientes al Programa de Cualificación Profesional Inicial.

#### FUENTES:

- 8.1.1. Instituto de Estadística y Cartografía de Andalucía. Consejería de Economía, Hacienda y Fondos Europeos. Junta de Andalucía
- 8.1.2. Instituto de Estadística y Cartografía de Andalucía. Consejería de Economía, Hacienda y Fondos Europeos. Junta de Andalucía
- 8.1.3. Instituto de Estadística y Cartografía de Andalucía. Consejería de Economía, Hacienda y Fondos Europeos. Junta de Andalucía

## 8.1.1. Centros Educativos por tipo de centro. Curso 2020-2021

Municipio	Infantil 1º ciclo				Infantil 2º ciclo			
	Público	Concertado	No concertado	Extranjero	Público	Concertado	No concertado	Extranjero
Aguadulce	1	-	-	-	1	-	-	-
Alanís	1	-	-	-	1	-	-	-
Albaida del Aljarafe	1	-	-	-	2	-	-	-
Alcalá de Guadaíra	4	13	3	-	19	1	2	-
Alcalá del Río	1	2	-	-	5	-	-	-
Alcolea del Río	1	-	-	-	1	-	-	-
Algaba (La)	2	7	-	-	3	-	-	-
Algámitas	1	-	-	-	1	-	-	-
Almadén de la Plata	1	-	-	-	1	-	-	-
Almennisilla	-	2	-	-	2	-	-	-
Arahal	2	-	-	-	4	-	-	-
Aznalcázar	2	-	-	-	1	-	-	-
Aznalcóllar	2	-	-	-	3	-	-	-
Badolatosa	2	-	-	-	2	-	-	-
Benacazón	2	-	-	-	2	-	-	-
Bollullos de la Mitación	-	7	-	-	2	-	-	2
Bormujos	-	11	1	-	4	-	1	1
Brenes	1	3	-	-	3	-	-	-
Burguillos	1	2	-	-	2	-	-	-
Cabezas de San Juan (Las)	2	3	-	-	5	-	-	-
Camas	1	7	1	-	8	-	1	-
Campana (La)	1	-	-	-	1	-	-	-
Cantillana	-	6	-	-	2	-	-	-
Cañada Rosal	1	-	-	-	1	-	-	-
Carmona	1	7	1	-	6	1	1	-
Carrión de los Céspedes	1	-	-	-	1	-	-	-
Casariche	1	-	-	-	1	-	-	-
Castilblanco de los Arroyos	1	-	-	-	1	-	-	-
Castilleja de Guzmán	1	-	-	-	2	-	-	-
Castilleja de la Cuesta	1	5	2	-	4	1	1	-
Castilleja del Campo	1	-	-	-	1	-	-	-
Castillo de las Guardas (El)	1	-	-	-	1	-	-	-
Cazalla de la Sierra	1	1	-	-	1	1	-	-
Constantina	1	-	-	-	1	1	-	-
Coria del Río	1	9	-	-	6	1	-	-
Coripe	1	-	-	-	1	-	-	-
Coronil (El)	1	-	-	-	1	-	-	-
Corrales (Los)	1	-	-	-	1	-	-	-
Cuervo de Sevilla (El)	1	1	-	-	3	-	-	-
Dos Hermanas	4	39	6	-	30	10	2	-
Écija	2	5	2	-	10	4	-	-
Espartinas	-	6	2	-	3	-	2	-
Estepa	2	-	-	-	2	-	-	-
Fuentes de Andalucía	1	-	-	-	2	-	-	-
Garrobo (El)	-	-	-	-	1	-	-	-
Gelves	1	3	-	-	2	-	-	-
Gerena	1	1	-	-	1	-	-	-
Gilena	1	-	-	-	1	-	-	-
Gines	1	4	-	-	4	1	-	-
Guadalcanal	1	-	-	-	1	-	-	-
Guillena	3	1	-	-	4	-	-	-
Herrera	1	-	-	-	1	-	-	-
Huévar del Aljarafe	1	-	1	-	1	-	-	-

## 8.1.1. Centros Educativos por tipo de centro. Curso 2020-2021

Municipio	Infantil 1º ciclo				Infantil 2º ciclo			
	Público	Concertado	No concertado	Extranjero	Público	Concertado	No concertado	Extranjero
Isla Mayor	1	-	-	-	3	-	-	-
Lantejuela	1	-	-	-	1	-	-	-
Lebrija	2	4	-	-	8	-	-	-
Lora de Estepa	1	-	-	-	1	-	-	-
Lora del Río	2	4	-	-	6	1	-	-
Luisiana (La)	2	-	-	-	2	-	-	-
Madroño (El)	-	-	-	-	1	-	-	-
Mairena del Alcor	2	6	2	-	7	-	-	-
Mairena del Aljarafe	3	18	1	-	8	4	2	-
Marchena	3	2	2	-	4	1	-	-
Marinaleda	1	-	-	-	1	-	-	-
Martín de la Jara	1	-	-	-	1	-	-	-
Molares (Los)	1	-	-	-	1	-	-	-
Montellano	1	1	-	-	2	1	-	-
Morón de la Frontera	2	5	-	-	8	2	-	-
Navas de la Concepción (Las)	1	-	-	-	1	-	-	-
Olivares	2	2	-	-	2	-	-	-
Osuna	2	1	-	-	4	2	-	-
Palacios y Villafranca (Los)	2	5	1	-	11	1	-	-
Palmar de Troya (El)	1	-	-	-	1	-	-	-
Palomares del Río	-	6	-	-	3	-	-	-
Paradas	1	-	-	-	1	-	-	-
Pedraera	1	-	-	-	2	-	-	-
Pedroso (El)	1	-	-	-	1	-	-	-
Peñaflor	1	-	-	-	1	-	-	-
Pilas	1	7	-	-	3	-	-	-
Pruna	1	-	-	-	1	-	-	-
Puebla de Cazalla (La)	1	2	-	-	3	1	-	-
Puebla de los Infantes (La)	1	-	-	-	1	-	-	-
Puebla del Río (La)	1	4	-	-	3	-	-	-
Real de la Jara (El)	1	-	-	-	1	-	-	-
Rinconada (La)	3	10	-	-	9	1	-	-
Roda de Andalucía (La)	-	1	-	-	1	-	-	-
Ronquillo (El)	1	-	-	-	1	-	-	-
Rubio (El)	1	-	-	-	1	-	-	-
Salteras	1	-	-	-	2	-	-	-
San Juan de Aznalfarache	2	3	1	-	4	1	-	-
San Nicolás del Puerto	-	-	-	-	1	-	-	-
Sanlúcar la Mayor	2	1	1	1	2	2	-	1
Santiponce	1	1	-	-	2	-	-	-
Saucejo (El)	1	-	-	-	1	-	-	-
Sevilla	16	160	45	2	98	58	6	3
Tocina	-	4	-	-	2	-	-	-
Tomares	2	8	1	-	3	1	-	-
Umbrete	1	2	-	-	3	-	-	-
Utrera	1	8	-	-	12	4	-	-
Valencina de la Concepción	1	-	1	-	1	-	-	-
Villamanrique de la Condesa	1	-	-	-	1	-	-	-
Villanueva de San Juan	1	-	-	-	1	-	-	-
Villanueva del Ariscal	-	3	-	-	1	-	-	-
Villanueva del Río y Minas	1	-	-	-	2	-	-	-
Villaverde del Río	-	4	-	-	2	-	-	-
Viso del Alcor (El)	1	4	-	-	5	-	-	-
<b>Total</b>	<b>142</b>	<b>421</b>	<b>74</b>	<b>3</b>	<b>418</b>	<b>101</b>	<b>18</b>	<b>7</b>

## 8.1.1. Centros Educativos por tipo de centro. Curso 2020-2021

Municipio	Primaria				Educación especial	
	Público	Concertado	No concertado	Extranjero	Público	Concertado
Aguadulce	1	-	-	-	1	-
Alanís	1	-	-	-	1	-
Albaida del Aljarafe	2	-	-	-	-	-
Alcalá de Guadaíra	19	1	1	-	6	2
Alcalá del Río	5	-	-	-	2	-
Alcolea del Río	1	-	-	-	1	-
Algaba (La)	3	-	-	-	1	-
Algámitas	1	-	-	-	-	-
Almadén de la Plata	1	-	-	-	-	-
Almensilla	2	-	-	-	1	-
Arahal	4	-	-	-	3	-
Aznalcázar	1	-	-	-	1	-
Aznalcóllar	3	-	-	-	2	-
Badolatosa	2	-	-	-	1	-
Benacazón	2	-	-	-	3	-
Bollullos de la Mitación	2	-	-	2	1	-
Bormujos	4	-	1	1	3	-
Brenes	3	-	-	-	3	-
Burguillos	2	-	-	-	1	-
Cabezas de San Juan (Las)	5	-	-	-	2	-
Camas	8	1	-	-	2	-
Campana (La)	1	-	-	-	1	-
Cantillana	2	-	-	-	2	-
Cañada Rosal	1	-	-	-	1	-
Carmona	6	2	-	-	1	-
Carrión de los Céspedes	1	-	-	-	-	-
Casariche	1	-	-	-	1	-
Castilblanco de los Arroyos	1	-	-	-	1	-
Castilleja de Guzmán	2	-	-	-	1	-
Castilleja de la Cuesta	4	1	1	-	1	-
Castilleja del Campo	-	-	-	-	-	-
Castillo de las Guardas (El)	1	-	-	-	-	-
Cazalla de la Sierra	1	1	-	-	-	-
Constantina	1	1	-	-	1	-
Coria del Río	6	1	-	-	2	-
Coripe	1	-	-	-	-	-
Coronil (El)	1	-	-	-	1	-
Corrales (Los)	1	-	-	-	-	-
Cuervo de Sevilla (El)	3	-	-	-	1	-
Dos Hermanas	30	10	2	-	16	-
Écija	9	4	-	-	6	-
Espartinas	3	-	3	-	3	-
Estepa	2	-	-	-	2	-
Fuentes de Andalucía	2	-	-	-	1	-
Garrobo (El)	1	-	-	-	-	-
Gelves	2	-	-	-	1	-
Gerena	1	-	-	-	1	-
Gilena	1	-	-	-	2	-
Gines	4	1	-	-	1	-
Guadalcanal	1	-	-	-	1	-
Guillena	4	-	-	-	2	-
Herrera	1	-	-	-	1	-
Huévar del Aljarafe	1	-	-	-	1	-

## 8.1.1. Centros Educativos por tipo de centro. Curso 2020-2021

Municipio	Primaria				Educación especial	
	Público	Concertado	No concertado	Extranjero	Público	Concertado
Isla Mayor	3	-	-	-	1	-
Lantejuela	1	-	-	-	1	-
Lebrija	8	-	-	-	7	-
Lora de Estepa	1	-	-	-	-	-
Lora del Río	6	1	-	-	3	-
Luisiana (La)	2	-	-	-	2	-
Madroño (El)	1	-	-	-	-	-
Mairena del Alcor	7	-	-	-	4	-
Mairena del Aljarafe	8	3	1	1	7	-
Marchena	4	1	-	-	3	-
Marinaleda	1	-	-	-	1	-
Martín de la Jara	1	-	-	-	1	-
Molares (Los)	1	-	-	-	1	-
Montellano	2	1	-	-	2	-
Morón de la Frontera	8	2	-	-	3	-
Navas de la Concepción (Las)	1	-	-	-	-	-
Olivares	2	-	-	-	2	-
Osuna	3	2	-	-	3	-
Palacios y Villafranca (Los)	11	1	-	-	5	-
Palmar de Troya (El)	1	-	-	-	-	-
Palomares del Río	3	-	-	-	1	-
Paradas	1	-	-	-	1	-
Pedraera	2	-	-	-	1	-
Pedroso (El)	1	-	-	-	1	-
Peñaflor	1	-	-	-	1	-
Pilas	3	-	-	-	2	-
Pruna	1	-	-	-	2	-
Puebla de Cazalla (La)	3	1	-	-	3	-
Puebla de los Infantes (La)	1	-	-	-	-	-
Puebla del Río (La)	3	-	-	-	3	-
Real de la Jara (El)	1	-	-	-	1	-
Rinconada (La)	9	1	-	-	4	-
Roda de Andalucía (La)	1	-	-	-	1	-
Ronquillo (El)	1	-	-	-	-	-
Rubio (El)	1	-	-	-	2	-
Salteras	2	-	-	-	1	-
San Juan de Aznalfarache	4	1	-	-	2	-
San Nicolás del Puerto	1	-	-	-	-	-
Sanlúcar la Mayor	2	2	-	1	3	-
Santiponce	2	-	-	-	2	-
Saucejo (El)	1	-	-	-	1	-
Sevilla	94	61	5	3	54	12
Tocina	2	-	-	-	2	-
Tomares	3	1	-	-	2	-
Umbrete	3	-	-	-	3	-
Utrera	11	4	-	-	6	1
Valencina de la Concepción	1	-	-	-	-	-
Villamanrique de la Condesa	1	-	-	-	1	-
Villanueva de San Juan	1	-	-	-	-	-
Villanueva del Ariscal	1	-	-	-	2	-
Villanueva del Río y Minas	2	-	-	-	1	-
Villaverde del Río	2	-	-	-	1	-
Viso del Alcor (El)	5	-	-	-	3	-
<b>Total</b>	<b>410</b>	<b>105</b>	<b>14</b>	<b>8</b>	<b>240</b>	<b>15</b>



## 8.1.1. Centros Educativos por tipo de centro. Curso 2020-2021

Municipio	E.S.O.				Bachillerato			
	Público	Concertado	No concertado	Extranjero	Público	Concertado	No concertado	Extranjero
Aguadulce	1	-	-	-	-	-	-	-
Alanís	1	-	-	-	-	-	-	-
Albaida del Aljarafe	-	-	-	-	-	-	-	-
Alcalá de Guadaíra	6	1	1	-	4	-	1	-
Alcalá del Río	1	-	-	-	1	-	-	-
Alcolea del Río	1	-	-	-	-	-	-	-
Algaba (La)	2	-	-	-	1	-	-	-
Algámitas	1	-	-	-	-	-	-	-
Almadén de la Plata	1	-	-	-	-	-	-	-
Almennisilla	1	-	-	-	-	-	-	-
Arahal	3	-	-	-	2	-	-	-
Aznalcázar	1	-	-	-	-	-	-	-
Aznalcóllar	1	-	-	-	-	-	-	-
Badolatosa	1	-	-	-	-	-	-	-
Benacazón	1	-	-	-	-	-	-	-
Bollullos de la Mitación	1	-	-	1	1	-	-	1
Bormujos	2	-	1	-	2	-	-	-
Brenes	1	-	-	-	1	-	-	-
Burguillos	1	-	-	-	1	-	-	-
Cabezas de San Juan (Las)	2	-	-	-	1	-	-	-
Camas	2	1	-	-	3	-	-	-
Campana (La)	1	-	-	-	-	-	-	-
Cantillana	1	-	-	-	1	-	-	-
Cañada Rosal	1	-	-	-	-	-	-	-
Carmona	4	1	-	-	2	-	-	-
Carrión de los Céspedes	1	-	-	-	-	-	-	-
Casariche	1	-	-	-	-	-	-	-
Castilblanco de los Arroyos	1	-	-	-	-	-	-	-
Castilleja de Guzmán	-	-	-	-	-	-	-	-
Castilleja de la Cuesta	2	1	1	-	1	-	1	-
Castilleja del Campo	-	-	-	-	-	-	-	-
Castillo de las Guardas (El)	1	-	-	-	-	-	-	-
Cazalla de la Sierra	1	1	-	-	1	-	-	-
Constantina	1	1	-	-	1	-	-	-
Coria del Río	3	-	-	-	2	-	-	-
Coripe	1	-	-	-	-	-	-	-
Coronil (El)	1	-	-	-	-	-	-	-
Corrales (Los)	1	-	-	-	1	-	-	-
Cuervo de Sevilla (El)	1	-	-	-	1	-	-	-
Dos Hermanas	14	10	2	-	9	-	5	-
Écija	3	4	-	-	3	1	-	-
Espartinas	1	-	3	-	1	-	3	-
Estepa	2	-	-	-	2	-	-	-
Fuentes de Andalucía	1	-	-	-	1	-	-	-
Garrobo (El)	-	-	-	-	-	-	-	-
Gelves	1	-	-	-	-	-	-	-
Gerena	1	-	-	-	1	-	-	-
Gilena	1	-	-	-	-	-	-	-
Gines	1	1	-	-	1	-	-	-
Guadalcanal	1	-	-	-	-	-	-	-
Guillena	1	-	-	-	1	-	-	-
Herrera	1	-	-	-	1	-	-	-
Huévar del Aljarafe	1	-	-	-	-	-	-	-

## 8.1.1. Centros Educativos por tipo de centro. Curso 2020-2021

Municipio	E.S.O.				Bachillerato			
	Público	Concertado	No concertado	Extranjero	Público	Concertado	No concertado	Extranjero
Isla Mayor	1	-	-	-	1	-	-	-
Lantejuela	1	-	-	-	-	-	-	-
Lebrija	3	-	-	-	3	-	-	-
Lora de Estepa	-	-	-	-	-	-	-	-
Lora del Río	4	1	-	-	2	-	-	-
Luisiana (La)	2	-	-	-	-	-	-	-
Madroño (El)	-	-	-	-	-	-	-	-
Mairena del Alcor	2	-	-	-	2	-	-	-
Mairena del Aljarafe	4	3	1	-	4	-	3	-
Marchena	2	1	-	-	2	-	-	-
Marinaleda	1	-	-	-	-	-	-	-
Martín de la Jara	-	-	-	-	-	-	-	-
Molares (Los)	1	-	-	-	-	-	-	-
Montellano	1	1	-	-	1	-	-	-
Morón de la Frontera	3	2	-	-	3	-	-	-
Navas de la Concepción (Las)	1	-	-	-	-	-	-	-
Olivares	1	-	-	-	1	-	-	-
Osuna	2	2	-	-	2	-	-	-
Palacios y Villafranca (Los)	4	1	-	-	3	-	-	-
Palmar de Troya (El)	1	-	-	-	-	-	-	-
Palomares del Río	1	-	-	-	1	-	-	-
Paradas	1	-	-	-	-	-	-	-
Pedraera	1	-	-	-	-	-	-	-
Pedroso (El)	1	-	-	-	-	-	-	-
Peñaflor	1	-	-	-	-	-	-	-
Pilas	2	-	-	-	2	-	-	-
Pruna	1	-	-	-	-	-	-	-
Puebla de Cazalla (La)	2	1	-	-	1	-	-	-
Puebla de los Infantes (La)	1	-	-	-	-	-	-	-
Puebla del Río (La)	1	-	-	-	1	-	-	-
Real de la Jara (El)	1	-	-	-	-	-	-	-
Rinconada (La)	4	1	-	-	4	-	-	-
Roda de Andalucía (La)	1	-	-	-	-	-	-	-
Ronquillo (El)	1	-	-	-	-	-	-	-
Rubio (El)	1	-	-	-	-	-	-	-
Salteras	1	-	-	-	-	-	-	-
San Juan de Aznalfarache	3	1	-	-	2	-	-	-
San Nicolás del Puerto	1	-	-	-	-	-	-	-
Sanlúcar la Mayor	1	2	-	1	1	-	-	1
Santiponce	1	-	-	-	1	-	-	-
Saucejo (El)	1	-	-	-	1	-	-	-
Sevilla	48	54	5	2	45	5	23	2
Tocina	1	-	-	-	1	-	-	-
Tomares	2	1	-	-	2	-	-	-
Umbrete	1	-	1	-	-	-	1	-
Utrera	4	4	-	-	4	-	1	-
Valencina de la Concepción	1	-	-	-	1	-	-	-
Villamanrique de la Condesa	1	-	-	-	-	-	-	-
Villanueva de San Juan	1	-	-	-	-	-	-	-
Villanueva del Ariscal	1	-	-	-	1	-	-	-
Villanueva del Río y Minas	1	-	-	-	-	-	-	-
Villaverde del Río	1	-	-	-	1	-	-	-
Viso del Alcor (El)	2	-	-	-	1	-	-	-
<b>Total</b>	<b>208</b>	<b>96</b>	<b>15</b>	<b>4</b>	<b>141</b>	<b>6</b>	<b>38</b>	<b>4</b>

## 8.1.1. Centros Educativos por tipo de centro. Curso 2020-2021

Municipio	C. F. Grado Medio			C. F. Grado Superior			Enseñanza Secundaria Adultos
	Público	Concertado	No concertado	Público	Concertado	No concertado	Público
Aguadulce	-	-	-	-	-	-	-
Alanís	-	-	-	-	-	-	-
Albaida del Aljarafe	-	-	-	-	-	-	-
Alcalá de Guadaíra	5	-	-	3	-	-	1
Alcalá del Río	1	-	-	1	-	-	-
Alcolea del Río	-	-	-	-	-	-	-
Algaba (La)	1	-	-	-	-	-	-
Algámitas	-	-	-	-	-	-	-
Almadén de la Plata	-	-	-	-	-	-	-
Almennisilla	-	-	-	-	-	-	-
Arahal	3	-	-	3	-	-	-
Aznalcázar	-	-	-	-	-	-	-
Aznalcóllar	-	-	-	-	-	-	-
Badolatosa	-	-	-	-	-	-	-
Benacazón	-	-	-	-	-	-	-
Bollullos de la Mitación	-	-	-	-	-	-	-
Bormujos	1	-	-	1	-	1	-
Brenes	1	1	-	1	1	-	1
Burguillos	1	-	-	-	-	-	-
Cabezas de San Juan (Las)	1	-	-	1	-	-	-
Camas	2	-	-	3	-	-	1
Campana (La)	-	-	-	-	-	-	-
Cantillana	1	-	-	1	-	-	1
Cañada Rosal	-	-	-	-	-	-	-
Carmona	2	-	-	1	-	-	1
Carrión de los Céspedes	-	-	-	-	-	-	-
Casariche	-	-	-	-	-	-	-
Castilblanco de los Arroyos	-	-	-	-	-	-	-
Castilleja de Guzmán	-	-	-	-	-	-	-
Castilleja de la Cuesta	1	1	-	1	-	-	-
Castilleja del Campo	-	-	-	-	-	-	-
Castillo de las Guardas (El)	-	-	-	-	-	-	-
Cazalla de la Sierra	1	-	-	1	-	-	-
Constantina	1	-	-	-	-	-	1
Coria del Río	2	-	-	2	-	-	1
Coripe	-	-	-	-	-	-	-
Coronil (El)	-	-	-	-	-	-	-
Corrales (Los)	-	-	-	-	-	-	-
Cuervo de Sevilla (El)	1	-	-	-	-	-	-
Dos Hermanas	5	-	4	6	-	2	1
Écija	3	1	-	2	1	1	1
Espartinas	-	-	1	-	-	-	-
Estepa	2	-	-	2	-	-	1
Fuentes de Andalucía	1	-	-	-	-	-	-
Garrobo (El)	-	-	-	-	-	-	-
Gelves	-	-	1	-	-	1	-
Gerena	1	-	-	-	-	-	-
Gilena	-	-	-	-	-	-	-
Gines	1	-	-	1	-	-	1
Guadalcanal	-	-	-	-	-	-	-
Guillena	-	-	-	-	-	-	-
Herrera	1	-	-	1	-	-	-
Huévar del Aljarafe	-	-	-	-	-	-	-

## 8.1.1. Centros Educativos por tipo de centro. Curso 2020-2021

Municipio	C. F. Grado Medio			C. F. Grado Superior			Enseñanza Secundaria Adultos
	Público	Concertado	No concertado	Público	Concertado	No concertado	Público
Isla Mayor	-	-	-	-	-	-	1
Lantejuela	-	-	-	-	-	-	-
Lebrija	3	-	-	2	-	-	1
Lora de Estepa	-	-	-	-	-	-	-
Lora del Río	1	1	-	1	-	1	1
Luisiana (La)	-	-	-	-	-	-	-
Madroño (El)	-	-	-	-	-	-	-
Mairena del Alcor	1	-	-	-	-	-	-
Mairena del Aljarafe	2	-	1	2	-	-	-
Marchena	2	-	-	1	-	-	1
Marinaleda	-	-	-	-	-	-	-
Martín de la Jara	-	-	-	-	-	-	-
Molares (Los)	-	-	-	-	-	-	-
Montellano	1	-	-	-	-	-	-
Morón de la Frontera	3	1	-	1	1	-	1
Navas de la Concepción (Las)	-	-	-	-	-	-	-
Olivares	1	-	-	-	-	-	-
Osuna	2	-	-	2	-	-	1
Palacios y Villafranca (Los)	1	-	-	2	-	-	1
Palmar de Troya (El)	-	-	-	-	-	-	-
Palomares del Río	-	-	-	-	-	-	-
Paradas	-	-	-	-	-	-	-
Pedraza	-	-	-	-	-	-	-
Pedroso (El)	-	-	-	-	-	-	-
Peñaflor	-	-	-	-	-	-	-
Pilas	2	-	-	1	-	-	-
Pruna	-	-	-	-	-	-	-
Puebla de Cazalla (La)	2	-	-	-	-	-	-
Puebla de los Infantes (La)	-	-	-	-	-	-	-
Puebla del Río (La)	1	-	-	1	-	-	-
Real de la Jara (El)	-	-	-	-	-	-	-
Rinconada (La)	4	-	1	4	-	-	1
Roda de Andalucía (La)	-	-	-	-	-	-	-
Ronquillo (El)	-	-	-	-	-	-	-
Rubio (El)	-	-	-	-	-	-	-
Salteras	-	-	-	-	-	-	-
San Juan de Aznalfarache	2	-	-	2	-	-	1
San Nicolás del Puerto	-	-	-	-	-	-	-
Sanlúcar la Mayor	1	-	-	1	-	-	1
Santiponce	-	-	-	-	-	-	-
Saucejo (El)	1	-	-	1	-	-	-
Sevilla	28	20	10	41	13	23	12
Tocina	1	-	-	-	-	-	-
Tomares	1	-	1	1	-	1	1
Umbrete	-	1	-	-	-	-	-
Utrera	3	-	-	4	-	1	1
Valencina de la Concepción	-	-	-	-	-	-	-
Villamanrique de la Condesa	-	-	-	-	-	-	-
Villanueva de San Juan	-	-	-	-	-	-	-
Villanueva del Ariscal	-	-	-	-	-	-	-
Villanueva del Río y Minas	-	-	-	-	-	-	-
Villaverde del Río	1	-	-	-	-	-	-
Viso del Alcor (El)	1	-	-	-	-	-	-
<b>Total</b>	<b>104</b>	<b>26</b>	<b>19</b>	<b>98</b>	<b>16</b>	<b>31</b>	<b>35</b>

## 8.1.1. Centros Educativos por tipo de centro. Curso 2020-2021

Municipio	Enseñanzas de Régimen Especial		Formación Profesional Básica		Cursos acceso a otros niveles	Centros de Educación de Adultos
	Público	No Concertado	Público	Concertado	Público	Público
Aguadulce	1	-	-	-	-	2
Alanís	-	-	-	-	-	2
Albaida del Aljarafe	-	-	-	-	-	-
Alcalá de Guadaíra	2	-	2	-	1	7
Alcalá del Río	-	-	1	-	-	2
Alcolea del Río	-	-	-	-	-	2
Algaba (La)	-	1	1	-	-	3
Algámitas	-	-	-	-	-	2
Almadén de la Plata	-	-	-	-	-	-
Almensilla	1	-	-	-	-	2
Arahal	2	-	3	-	-	3
Aznalcázar	1	-	-	-	-	3
Aznalcóllar	-	-	1	-	-	4
Badolatosa	-	-	-	-	-	2
Benacazón	-	-	-	-	-	3
Bollullos de la Mitación	-	-	-	-	-	-
Bormujos	1	-	1	-	-	4
Brenes	-	-	1	-	-	2
Burguillos	-	-	1	-	-	2
Cabezas de San Juan (Las)	-	-	1	-	-	3
Camas	1	-	2	-	1	4
Campana (La)	-	-	-	-	-	2
Cantillana	-	-	1	-	-	2
Cañada Rosal	-	-	-	-	-	-
Carmona	1	-	2	-	-	5
Carrión de los Céspedes	1	-	-	-	-	-
Casariche	-	-	-	-	-	2
Castilblanco de los Arroyos	-	-	1	-	-	2
Castilleja de Guzmán	-	-	-	-	-	-
Castilleja de la Cuesta	-	-	-	-	-	2
Castilleja del Campo	-	-	-	-	-	-
Castillo de las Guardas (El)	-	-	-	-	-	2
Cazalla de la Sierra	1	-	-	-	-	2
Constantina	1	-	1	-	-	2
Coria del Río	1	-	2	-	-	4
Coripe	1	-	-	-	-	2
Coronil (El)	-	-	-	-	-	2
Corrales (Los)	-	-	-	-	-	2
Cuervo de Sevilla (El)	-	-	-	-	-	3
Dos Hermanas	2	2	3	1	1	6
Écija	2	-	1	1	1	2
Espartinas	2	-	-	-	-	-
Estepa	3	-	2	-	-	3
Fuentes de Andalucía	-	-	1	-	-	2
Garrobo (El)	-	-	-	-	-	-
Gelves	-	-	-	-	-	1
Gerena	1	-	-	-	-	-
Gilena	-	-	-	-	-	2
Gines	1	-	1	-	-	3
Guadalcanal	-	-	-	-	-	2
Guillena	1	-	-	-	-	2
Herrera	2	-	1	-	-	2
Huévar del Aljarafe	-	-	-	-	-	-

## 8.1.1. Centros Educativos por tipo de centro. Curso 2020-2021

Municipio	Enseñanzas de Régimen Especial		Formación Profesional Básica		Cursos acceso a otros niveles	Centros de Educación de Adultos
	Público	No Concertado	Público	Concertado	Público	Público
Isla Mayor	-	-	1	-	-	1
Lantejuela	-	-	-	-	-	2
Lebrija	2	-	1	-	1	3
Lora de Estepa	-	-	-	-	-	-
Lora del Río	1	-	1	-	1	3
Luisiana (La)	-	-	1	-	-	2
Madroño (El)	-	-	-	-	-	-
Mairena del Alcor	-	-	1	-	-	2
Mairena del Aljarafe	2	-	1	-	-	3
Marchena	1	-	1	-	-	3
Marinaleda	-	-	-	-	-	2
Martín de la Jara	-	-	-	-	-	2
Molares (Los)	-	-	-	-	-	2
Montellano	-	-	1	-	-	2
Morón de la Frontera	1	-	1	1	-	5
Navas de la Concepción (Las)	-	-	-	-	-	2
Olivares	1	-	1	-	-	2
Osuna	2	1	1	-	-	3
Palacios y Villafranca (Los)	1	-	2	1	-	2
Palmar de Troya (El)	-	-	-	-	-	-
Palomares del Río	-	-	-	-	-	-
Paradas	-	-	-	-	-	2
Pedraza	-	-	-	-	-	2
Pedroso (El)	-	-	-	-	-	2
Peñaflor	-	-	-	-	-	2
Pilas	-	-	1	-	-	4
Pruna	-	-	-	-	-	2
Puebla de Cazalla (La)	-	-	1	-	-	2
Puebla de los Infantes (La)	-	-	-	-	-	3
Puebla del Río (La)	-	-	1	-	-	2
Real de la Jara (El)	-	-	-	-	-	2
Rinconada (La)	1	1	2	-	-	3
Roda de Andalucía (La)	-	-	-	-	-	3
Ronquillo (El)	-	-	-	-	-	-
Rubio (El)	-	-	-	-	-	2
Salteras	-	-	-	-	-	3
San Juan de Aznalfarache	-	-	2	-	-	2
San Nicolás del Puerto	-	-	-	-	-	2
Sanlúcar la Mayor	1	1	1	-	-	3
Santiponce	-	-	-	-	-	2
Saucejo (El)	-	-	1	-	-	2
Sevilla	10	5	24	16	3	60
Tocina	-	-	1	-	-	2
Tomares	-	1	-	-	-	2
Umbrete	-	-	-	1	-	2
Utrera	1	-	3	1	-	3
Valencina de la Concepción	-	-	-	-	-	2
Villamanrique de la Condesa	1	-	-	-	-	2
Villanueva de San Juan	-	-	-	-	-	2
Villanueva del Ariscal	1	-	-	-	-	2
Villanueva del Río y Minas	-	-	-	-	-	3
Villaverde del Río	-	-	1	-	-	2
Viso del Alcor (El)	-	-	1	-	-	4
<b>Total</b>	<b>55</b>	<b>12</b>	<b>82</b>	<b>22</b>	<b>9</b>	<b>283</b>

## 8.1.2. Alumnos Matriculados y Unidades Escolares. Curso 2020-2021

Municipio	Infantil 1º ciclo		Infantil 2º ciclo		Primaria		Educación Especial	
	Alumnos	Unidades	Alumnos	Unidades	Alumnos	Unidades	Alumnos	Unidades
Aguadulce	29	4	61	3	144	8	1	1
Alanís	15	2	41	3	93	6	1	1
Albaida del Aljarafe	47	5	109	6	300	15	-	-
Alcalá de Guadaíra	853	72	2.268	107	5.999	251	355	50
Alcalá del Río	140	11	384	21	830	46	7	2
Alcolea del Río	60	6	112	6	216	12	3	1
Algaba (La)	249	22	549	23	1.235	53	5	1
Algámitas	24	2	23	2	72	6	-	-
Almadén de la Plata	12	2	28	2	58	5	-	-
Almensilla	77	7	166	8	402	18	4	1
Arahal	176	14	615	26	1.389	59	11	3
Aznalcázar	74	8	139	6	341	18	2	1
Aznalcóllar	103	8	187	9	382	19	8	2
Badolatosa	66	7	97	6	191	11	1	1
Benacazón	73	8	229	10	595	26	13	3
Bollullos de la Mitación	203	20	390	14	952	33	4	1
Bormujos	367	39	852	40	2.214	90	21	4
Brenes	167	16	417	18	881	39	9	3
Burguillos	89	9	200	9	560	25	4	1
Cabezas de San Juan (Las)	204	16	498	23	1.018	48	11	2
Camas	271	28	677	34	1.646	75	7	2
Campana (La)	44	5	137	7	304	14	3	1
Cantillana	217	19	318	14	717	31	8	2
Cañada Rosal	48	4	88	5	230	12	2	1
Carmona	278	25	689	34	1.702	78	3	1
Carrión de los Céspedes	20	3	70	3	187	10	-	-
Casariche	65	6	158	8	351	18	3	1
Castilblanco de los Arroyos	45	5	119	6	272	13	1	1
Castilleja de Guzmán	26	3	79	5	245	14	2	1
Castilleja de la Cuesta	286	25	631	32	1.586	70	5	1
Castilleja del Campo	7	1	13	1	-	-	-	-
Castillo de las Guardas (El)	10	2	33	3	61	5	-	-
Cazalla de la Sierra	64	6	88	7	277	14	-	-
Constantina	40	3	135	6	290	15	1	1
Coria del Río	458	35	921	40	2.127	88	8	2
Coripe	11	2	15	2	75	6	-	-
Coronil (El)	54	4	102	6	268	12	2	1
Corrales (Los)	65	5	110	6	245	12	-	-
Cuervo de Sevilla (El)	83	9	261	12	575	26	3	1
Dos Hermanas	1.811	156	4.538	197	10.436	436	82	16
Écija	520	42	1.169	53	2.707	118	41	8
Espartinas	250	28	666	31	2.053	98	13	3
Estepa	131	13	341	15	800	33	8	2
Fuentes de Andalucía	57	6	188	9	390	18	4	1
Garrobo (El)	0	0	11	1	32	3	-	-
Gelves	156	18	245	11	526	24	11	2
Gerena	99	9	233	10	604	25	4	1
Gilena	43	4	95	6	208	12	2	2
Gines	193	17	371	17	905	38	2	1
Guadalcanal	26	3	48	3	134	8	1	1
Guillena	190	18	411	20	961	45	8	2
Herrera	77	6	189	9	388	18	3	1
Huévar del Aljarafe	69	10	65	3	182	11	2	1

## 8.1.2. Alumnos Matriculados y Unidades Escolares. Curso 2020-2021

Municipio	Infantil 1º ciclo		Infantil 2º ciclo		Primaria		Educación Especial	
	Alumnos	Unidades	Alumnos	Unidades	Alumnos	Unidades	Alumnos	Unidades
Isla Mayor	54	4	156	8	394	21	5	1
Lantejuela	54	4	130	6	247	13	1	1
Lebrija	304	25	830	35	1.887	78	43	9
Lora de Estepa	26	2	17	2	35	3	-	-
Lora del Río	227	22	540	26	1.294	61	9	3
Luisiana (La)	79	7	130	9	285	18	5	2
Madroño (El)	-	-	6	-	4	1	-	-
Mairena del Alcor	381	32	780	33	1.855	75	14	4
Mairena del Aljarafe	855	76	1.719	74	3.723	149	35	7
Marchena	249	28	632	29	1.376	59	15	4
Marinaleda	39	4	75	4	137	7	3	1
Martín de la Jara	39	4	93	5	143	8	4	1
Molares (Los)	40	3	114	6	244	13	3	1
Montellano	89	8	230	10	459	21	8	2
Morón de la Frontera	330	29	754	37	1.693	83	22	4
Navas de la Concepción (Las)	29	2	40	3	82	6	-	-
Olivares	112	15	219	11	578	27	4	2
Osuna	221	20	480	22	1.116	46	18	5
Palacios y Villafranca (Los)	535	38	1.199	55	2.826	122	33	6
Palmar de Troya (El)	40	3	67	3	148	8	-	-
Palomares del Río	109	14	280	13	761	33	5	1
Paradas	74	7	178	8	433	19	7	2
Pedraza	63	6	142	8	348	17	4	1
Pedroso (El)	23	2	38	3	91	6	1	1
Peñaflor	40	5	119	6	220	12	2	1
Pilas	239	24	392	17	988	42	8	2
Pruna	12	2	63	3	118	7	2	2
Puebla de Cazalla (La)	138	11	356	15	714	34	12	3
Puebla de los Infantes (La)	50	5	76	4	168	10	-	-
Puebla del Río (La)	140	13	306	13	860	37	16	3
Real de la Jara (El)	14	2	36	3	80	6	2	1
Rinconada (La)	524	47	1.137	50	2.745	120	23	4
Roda de Andalucía (La)	25	3	115	6	249	12	4	1
Ronquillo (El)	14	2	36	3	77	6	-	-
Rubio (El)	29	3	95	5	166	10	2	2
Salteras	66	6	140	7	403	17	4	1
San Juan de Aznalfarache	191	17	475	24	1.147	54	12	3
San Nicolás del Puerto	0	0	19	2	30	3	-	-
Sanlúcar la Mayor	141	14	472	19	1.142	42	11	3
Santiponce	159	13	257	11	647	29	7	2
Saucejo (El)	42	5	121	6	231	12	4	1
Sevilla	8.365	720	18.186	794	42.441	1.775	938	159
Tocina	150	12	274	12	633	31	3	2
Tomares	384	32	764	31	1.859	76	10	2
Umbrete	146	14	293	13	738	32	10	3
Utrera	465	35	1.565	71	3.634	157	63	13
Valencina de la Concepción	61	5	135	6	395	18	-	-
Villamanrique de la Condesa	55	6	135	7	329	16	3	1
Villanueva de San Juan	11	2	15	1	48	4	-	-
Villanueva del Ariscal	92	7	133	6	420	18	3	2
Villanueva del Río y Minas	26	3	106	7	283	16	3	1
Villaverde del Río	118	8	229	11	512	23	1	1
Viso del Alcor (El)	300	23	665	29	1.554	62	14	3
<b>Total</b>	<b>24.711</b>	<b>2.192</b>	<b>56.143</b>	<b>2.550</b>	<b>132.346</b>	<b>5.763</b>	<b>2.085</b>	<b>409</b>



## 8.1.2. Alumnos Matriculados y Unidades Escolares. Curso 2020-2021

Municipio	E.S.O.		Bachillerato		C. F. Grado Medio		C. F. Grado Superior	
	Alumnos	Unidades	Alumnos	Unidades	Alumnos	Unidades	Alumnos	Unidades
Aguadulce	47	2	-	-	-	-	-	-
Alanís	30	2	-	-	-	-	-	-
Albaida del Aljarafe	-	-	-	-	-	-	-	-
Alcalá de Guadaíra	4.619	164	1.311	39	452	20	536	14
Alcalá del Río	570	20	117	4	111	3	132	4
Alcolea del Río	190	8	-	-	-	-	-	-
Algaba (La)	769	28	96	4	43	1	-	-
Algámitas	23	2	-	-	-	-	-	-
Almadén de la Plata	16	2	-	-	-	-	-	-
Almensilla	202	8	-	-	-	-	-	-
Arahal	1.019	38	332	11	280	13	202	8
Aznalcázar	215	10	-	-	-	-	-	-
Aznalcóllar	288	11	-	-	-	-	-	-
Badolatosa	152	7	-	-	-	-	-	-
Benacazón	565	19	-	-	-	-	-	-
Bollullos de la Mitación	620	19	155	4	-	-	-	-
Bormujos	1.531	57	381	12	38	2	539	25
Brenes	628	22	140	4	144	7	103	7
Burguillos	416	16	121	4	29	2	-	-
Cabezas de San Juan (Las)	947	33	196	6	87	4	54	2
Camas	1.084	38	885	6	264	12	1.819	11
Campana (La)	238	9	-	-	-	0	-	-
Cantillana	490	17	109	4	82	4	67	2
Cañada Rosal	157	7	-	-	-	-	-	-
Carmona	1.347	51	379	12	215	10	63	2
Carrión de los Céspedes	73	4	-	-	-	-	-	-
Casariche	254	10	-	-	-	-	-	-
Castilblanco de los Arroyos	192	8	-	-	-	-	-	-
Castilleja de Guzmán	-	-	-	-	-	-	-	-
Castilleja de la Cuesta	1.233	46	240	8	299	12	186	7
Castilleja del Campo	-	-	-	-	-	-	-	-
Castillo de las Guardas (El)	32	2	-	-	-	-	-	-
Cazalla de la Sierra	254	12	86	3	64	4	85	4
Constantina	312	13	189	4	162	7	-	-
Coria del Río	1.485	55	373	9	213	6	80	4
Coripe	27	2	-	-	-	-	-	-
Coronil (El)	190	8	-	-	-	-	-	-
Corrales (Los)	263	11	74	3	-	-	-	-
Cuervo de Sevilla (El)	432	16	105	4	33	2	-	-
Dos Hermanas	8.155	290	2.180	69	687	24	778	32
Écija	1.969	71	759	24	375	15	511	19
Espartinas	1.783	67	503	20	45	-	-	-
Estepa	630	25	455	16	327	17	132	6
Fuentes de Andalucía	285	11	97	4	35	2	-	-
Garrobo (El)	-	-	-	-	-	-	-	-
Gelves	435	16	-	-	143	5	14	1
Gerena	472	16	145	5	64	4	-	-
Gilena	173	8	-	-	-	-	-	-
Gines	724	25	282	6	49	2	305	10
Guadalcanal	139	7	-	-	-	-	-	-
Guillena	573	20	112	4	-	-	-	-
Herrera	297	12	85	4	35	2	42	2
Huévar del Aljarafe	76	4	-	-	-	-	-	-

## 8.1.2. Alumnos Matriculados y Unidades Escolares. Curso 2020-2021

Municipio	E.S.O.		Bachillerato		C. F. Grado Medio		C. F. Grado Superior	
	Alumnos	Unidades	Alumnos	Unidades	Alumnos	Unidades	Alumnos	Unidades
Isla Mayor	309	12	60	2	-	-	-	-
Lantejuela	206	8	-	-	-	-	-	-
Lebrija	1.530	54	342	12	188	8	194	8
Lora de Estepa	-	-	-	-	-	-	-	-
Lora del Río	945	37	331	9	146	8	151	9
Luisiana (La)	193	10	-	-	-	-	-	-
Madroño (El)	-	-	-	-	-	-	-	-
Mairena del Alcor	1.271	44	303	10	101	5	-	-
Mairena del Aljarafe	2.598	92	1.049	39	309	14	228	9
Marchena	1.077	40	264	10	173	8	78	3
Marinaleda	101	5	-	-	-	-	-	-
Martín de la Jara	-	-	-	-	-	-	-	-
Molares (Los)	169	8	-	-	-	-	-	-
Montellano	401	16	208	7	111	3	-	-
Morón de la Frontera	1.247	50	400	12	277	12	149	6
Navas de la Concepción (Las)	30	2	-	-	-	-	-	-
Olivares	681	23	251	8	65	4	-	-
Osuna	944	33	279	10	345	12	197	8
Palacios y Villafranca (Los)	2.267	80	616	16	158	7	160	7
Palmar de Troya (El)	143	8	-	-	-	-	-	-
Palomares del Río	493	18	79	4	-	-	-	-
Paradas	358	13	-	-	-	-	-	-
Pedraja	240	9	-	-	-	-	-	-
Pedroso (El)	89	4	-	-	-	-	-	-
Peñaflor	172	8	-	-	-	-	-	-
Pilas	784	29	303	10	89	3	33	2
Pruna	108	5	-	-	-	-	-	-
Puebla de Cazalla (La)	577	21	92	4	86	6	-	-
Puebla de los Infantes (La)	135	7	-	-	-	-	-	-
Puebla del Río (La)	646	24	117	4	49	2	52	2
Real de la Jara (El)	32	2	-	-	-	-	-	-
Rinconada (La)	2.184	77	855	22	394	20	375	16
Roda de Andalucía (La)	190	8	-	-	-	-	-	-
Ronquillo (El)	31	2	-	-	-	-	-	-
Rubio (El)	129	6	-	-	-	-	-	-
Salteras	356	14	-	-	-	-	-	-
San Juan de Aznalfarache	988	38	187	7	320	12	177	8
San Nicolás del Puerto	7	1	-	-	-	-	-	-
Sanlúcar la Mayor	912	29	425	10	154	6	132	5
Santiponce	499	17	146	5	-	-	-	-
Saucejo (El)	236	10	65	2	34	1	41	2
Sevilla	32.524	1.145	12.894	412	9.599	344	14.999	546
Tocina	438	15	156	5	41	2	-	-
Tomares	1.225	41	480	14	152	5	651	24
Umbrete	590	23	108	4	202	91	-	-
Utrera	2.690	93	1.052	34	428	5	484	20
Valencina de la Concepción	609	22	210	7	-	-	-	-
Villamanrique de la Condesa	237	10	-	-	-	-	-	-
Villanueva de San Juan	21	2	-	-	-	-	-	-
Villanueva del Ariscal	365	13	82	4	-	-	-	-
Villanueva del Río y Minas	208	8	-	-	-	-	-	-
Villaverde del Río	456	17	97	4	20	2	-	-
Viso del Alcor (El)	1.080	39	274	9	87	4	-	-
<b>Total</b>	<b>100.342</b>	<b>3.641</b>	<b>31.632</b>	<b>989</b>	<b>17.804</b>	<b>692</b>	<b>23.749</b>	<b>835</b>

## 8.1.2. Alumnos Matriculados y Unidades Escolares. Curso 2020-2021

Municipio	Enseñanza	Enseñanzas de	Formación		Cursos acceso	Educación
	Secundaria Adultos	Régimen Especial	Profesional	Básica	a otros niveles	de Adultos
	Alumnos	Alumnos	Alumnos	Unidades	Alumnos	Alumnos
Aguadulce	-	26	-	-	-	31
Alanís	-	-	-	-	-	22
Albaida del Aljarafe	-	-	-	-	-	-
Alcalá de Guadaíra	314	1.199	83	6	19	692
Alcalá del Río	-	-	26	2	-	93
Alcolea del Río	-	-	-	-	-	40
Algaba (La)	-	80	19	2	-	193
Algámitas	-	-	-	-	-	53
Almadén de la Plata	-	-	-	-	-	-
Almensilla	-	38	-	-	-	98
Arahal	-	227	59	6	-	278
Aznalcázar	-	17	-	-	-	77
Aznalcóllar	-	-	28	3	-	127
Badolatosa	-	-	-	-	-	30
Benacazón	-	-	-	-	-	55
Bollullos de la Mitación	-	-	-	-	-	-
Bormujos	-	17	24	2	-	260
Brenes	48	-	22	2	-	93
Burguillos	-	-	26	2	-	54
Cabezas de San Juan (Las)	-	-	34	2	-	262
Camas	416	1.670	46	4	14	518
Campana (La)	-	-	-	-	-	90
Cantillana	83	-	20	2	-	78
Cañada Rosal	-	-	-	-	-	-
Carmona	123	125	81	6	-	334
Carrión de los Céspedes	-	61	-	-	-	-
Casariche	-	-	-	-	-	40
Castilblanco de los Arroyos	-	-	12	1	-	62
Castilleja de Guzmán	-	-	-	-	-	-
Castilleja de la Cuesta	-	-	-	-	-	117
Castilleja del Campo	-	-	-	-	-	-
Castillo de las Guardas (El)	-	-	-	-	-	83
Cazalla de la Sierra	-	93	-	-	-	81
Constantina	88	150	16	2	-	93
Coria del Río	180	102	51	4	-	501
Coripe	-	40	-	-	-	35
Coronil (El)	-	-	-	-	-	137
Corrales (Los)	-	-	-	-	-	52
Cuervo de Sevilla (El)	-	-	-	-	-	182
Dos Hermanas	133	1.327	122	10	18	825
Écija	152	362	83	6	5	339
Espartinas	-	379	-	-	-	-
Estepa	92	553	45	5	-	176
Fuentes de Andalucía	-	-	9	2	-	44
Garrobo (El)	-	-	-	-	-	-
Gelves	-	-	-	-	-	76
Gerena	-	21	-	-	-	-
Gilena	-	-	-	-	-	43
Gines	217	39	24	2	-	111
Guadalcanal	-	-	-	-	-	122
Guillena	-	359	-	-	-	100
Herrera	-	357	18	2	-	82
Huévar del Aljarafe	-	-	-	-	-	-

## 8.1.2. Alumnos Matriculados y Unidades Escolares. Curso 2020-2021

Municipio	Enseñanza	Enseñanzas de	Formación		Cursos acceso	Educación
	Secundaria Adultos	Régimen Especial	Profesional	Básica	a otros niveles	de Adultos
	Alumnos	Alumnos	Alumnos	Unidades	Alumnos	Alumnos
Isla Mayor	10	-	24	2	-	20
Lantejuela	-	-	-	-	-	54
Lebrija	174	483	36	4	8	447
Lora de Estepa	-	-	-	-	-	-
Lora del Río	167	289	20	2	6	253
Luisiana (La)	-	-	20	2	-	99
Madroño (El)	-	-	-	-	-	-
Mairena del Alcor	-	-	30	2	-	186
Mairena del Aljarafe	-	1.250	10	2	-	512
Marchena	96	103	20	2	-	202
Marinaleda	-	-	-	-	-	88
Martín de la Jara	-	-	-	-	-	32
Molares (Los)	-	-	-	-	-	92
Montellano	-	-	30	2	-	181
Morón de la Frontera	124	129	82	6	-	827
Navas de la Concepción (Las)	-	-	-	-	-	32
Olivares	-	57	30	2	-	59
Osuna	152	281	24	2	-	181
Palacios y Villafranca (Los)	225	286	92	6	-	352
Palmar de Troya (El)	-	-	-	-	-	-
Palomares del Río	-	-	-	-	-	-
Paradas	-	-	-	-	-	63
Pedraza	-	-	-	-	-	40
Pedroso (El)	-	-	-	-	-	53
Peñaflor	-	-	-	-	-	102
Pilas	-	-	20	2	-	218
Pruna	-	-	-	-	-	56
Puebla de Cazalla (La)	-	-	24	2	-	90
Puebla de los Infantes (La)	-	-	-	-	-	79
Puebla del Río (La)	-	-	30	2	-	226
Real de la Jara (El)	-	-	-	-	-	55
Rinconada (La)	243	143	43	4	-	428
Roda de Andalucía (La)	-	-	-	-	-	58
Ronquillo (El)	-	-	-	-	-	-
Rubio (El)	-	-	-	-	-	71
Salteras	-	-	-	-	-	138
San Juan de Aznalfarache	153	-	61	4	-	161
San Nicolás del Puerto	-	-	-	-	-	13
Sanlúcar la Mayor	114	518	23	2	-	122
Santiponce	-	-	-	-	-	57
Saucejo (El)	-	-	39	3	-	87
Sevilla	1.482	8.645	1.131	95	55	5.109
Tocina	-	-	26	2	-	84
Tomares	69	171	-	-	-	153
Umbrete	-	-	50	3	-	150
Utrera	176	183	126	10	-	732
Valencina de la Concepción	-	12	-	-	-	106
Villamanrique de la Condesa	-	-	-	-	-	75
Villanueva de San Juan	-	-	-	-	-	41
Villanueva del Ariscal	-	36	-	-	-	103
Villanueva del Río y Minas	-	-	-	-	-	92
Villaverde del Río	-	-	12	2	-	79
Viso del Alcor (El)	-	-	27	2	-	270
<b>Total</b>	<b>5.031</b>	<b>19.828</b>	<b>2.878</b>	<b>240</b>	<b>125</b>	<b>19.507</b>

## 8.1.3. Profesorado. Curso 2020-2021

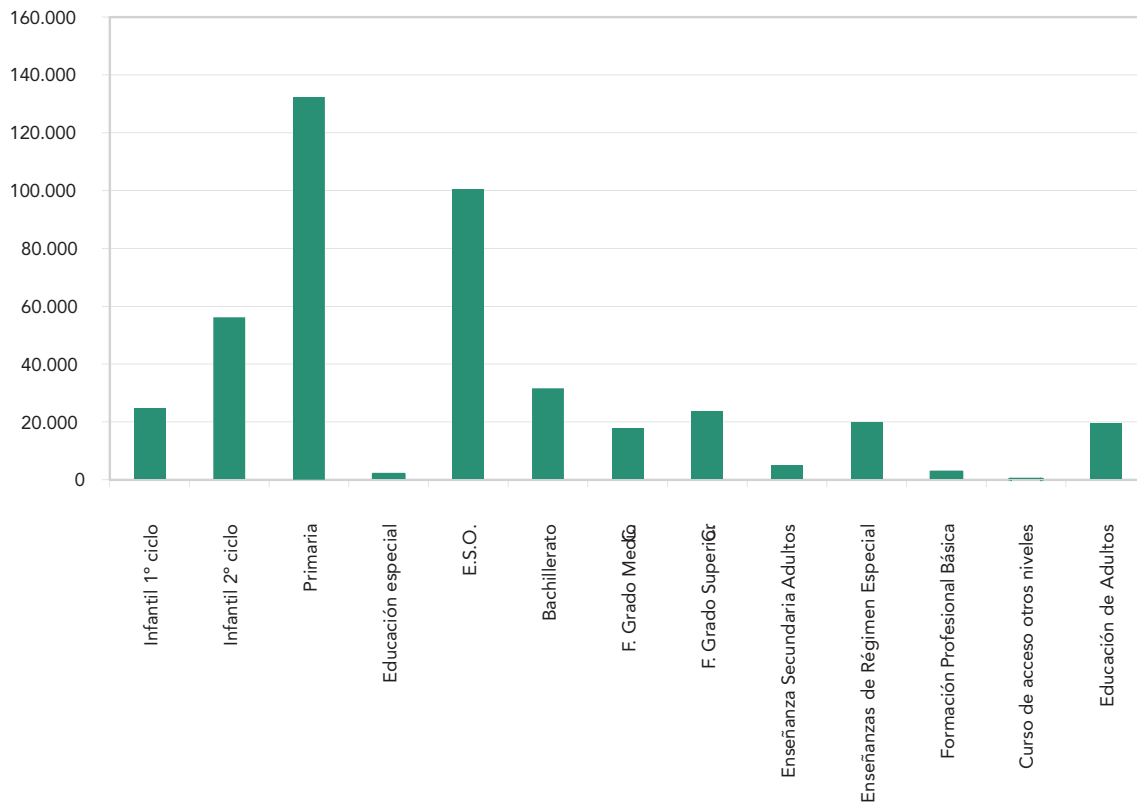
Municipio	Infantil 1º ciclo	Educación Infantil, Primaria y Educación Especial	Educación Secundaria	Educación de Enseñanzas de Régimen Especial	Educación de Adultos
Aguadulce	5	16	9	3	2
Alanís	2	15	8	-	1
Albaida del Aljarafe	6	35	-	-	-
Alcalá de Guadaíra	107	653	610	25	14
Alcalá del Río	17	113	86	-	3
Alcolea del Río	9	27	28	-	2
Algaba (La)	29	123	97	3	3
Algámitas	2	10	8	-	2
Almadén de la Plata	2	9	8	-	-
Almensilla	10	45	27	4	3
Arahal	20	138	195	11	7
Aznalcázar	10	37	29	2	3
Aznalcóllar	15	52	40	-	3
Badolatosa	8	28	22	-	2
Benacazón	9	62	51	-	4
Bollullos de la Mitación	27	75	59	-	-
Bormujos	48	196	234	11	3
Brenes	26	95	106	-	3
Burguillos	15	63	62	-	2
Cabezas de San Juan (Las)	19	119	118	-	4
Camas	37	191	253	11	7
Campana (La)	5	34	27	-	3
Cantillana	26	72	76	-	4
Cañada Rosal	7	27	22	-	-
Carmona	35	183	219	3	7
Carrión de los Céspedes	4	20	9	7	-
Casariche	9	38	32	-	1
Castilblanco de los Arroyos	9	30	29	-	2
Castilleja de Guzmán	4	33	-	-	-
Castilleja de la Cuesta	34	154	186	-	3
Castilleja del Campo	2	3	-	-	-
Castillo de las Guardas (El)	3	9	10	-	3
Cazalla de la Sierra	9	35	64	8	2
Constantina	3	34	81	6	2
Coria del Río	47	207	214	9	12
Coripe	2	10	8	2	1
Coronil (El)	5	28	25	-	3
Corrales (Los)	8	28	41	-	2
Cuervo de Sevilla (El)	10	67	59	-	4
Dos Hermanas	214	1.038	1.099	44	16
Écija	56	276	340	18	9
Espartinas	37	190	176	18	-
Estepa	19	80	168	25	4
Fuentes de Andalucía	8	48	50	-	2
Garrobo (El)	-	8	-	-	-
Gelves	22	58	58	-	5
Gerena	11	56	66	4	-
Gilena	7	28	25	-	1
Gines	24	103	124	13	2
Guadalcanal	4	19	22	-	2
Guillena	22	104	63	19	2
Herrera	8	41	56	30	3
Huévar del Aljarafe	20	21	10	-	-

## 8.1.3. Profesorado. Curso 2020-2021

Municipio	Infantil 1º ciclo	Educación Infantil, Primaria y Educación Especial	Educación Secundaria	Educación de Enseñanzas de Régimen Especial	Educación de Adultos
Isla Mayor	6	46	48	-	1
Lantejuela	4	29	29	-	2
Lebrija	35	205	223	17	7
Lora de Estepa	4	8	-	-	-
Lora del Río	28	143	181	7	7
Luisiana (La)	7	41	36	-	2
Madroño (El)	-	4	-	-	-
Mairena del Alcor	37	192	150	-	3
Mairena del Aljarafe	98	368	384	27	9
Marchena	36	144	162	4	4
Marinaleda	4	19	19	-	2
Martín de la Jara	5	21	-	-	2
Molares (Los)	5	28	24	-	2
Montellano	12	49	76	-	3
Morón de la Frontera	43	191	220	10	16
Navas de la Concepción (Las)	2	12	8	-	1
Olivares	21	60	89	12	5
Osuna	27	119	175	41	6
Palacios y Villafranca (Los)	51	288	300	9	6
Palmar de Troya (El)	4	19	25	-	2
Palomares del Río	16	74	60	-	-
Paradas	9	45	37	-	-
Pedraera	9	43	28	-	2
Pedroso (El)	3	17	18	-	2
Peñaflor	9	27	26	-	2
Pilas	32	97	121	-	5
Pruna	2	18	19	-	2
Puebla de Cazalla (La)	18	84	97	-	2
Puebla de los Infantes (La)	5	21	22	-	2
Puebla del Río (La)	20	87	84	-	12
Real de la Jara (El)	2	13	8	-	2
Rinconada (La)	61	277	357	15	11
Roda de Andalucía (La)	3	28	28	-	3
Ronquillo (El)	3	12	8	-	-
Rubio (El)	6	23	24	-	2
Salteras	9	42	37	-	2
San Juan de Aznalfarache	29	130	182	-	4
San Nicolás del Puerto	-	6	8	-	1
Sanlúcar la Mayor	21	97	138	48	7
Santiponce	17	67	62	-	2
Saucejo (El)	7	28	50	-	2
Sevilla	986	4.231	6.017	780	105
Tocina	16	67	60	-	3
Tomares	46	168	219	19	3
Umbrete	17	77	86	-	6
Utrera	51	376	430	14	16
Valencina de la Concepción	8	38	78	-	3
Villamanrique de la Condesa	9	34	29	2	3
Villanueva de San Juan	2	8	8	-	2
Villanueva del Ariscal	1	41	49	7	4
Villanueva del Río y Minas	15	38	27	-	2
Villaverde del Río	12	56	63	-	2
Viso del Alcor (El)	33	158	134	-	4
<b>Total</b>	<b>3.003</b>	<b>13.698</b>	<b>16.172</b>	<b>1.288</b>	<b>461</b>

## 8.1. EDUCACIÓN

### 8.1.2. Alumnos matriculados. Curso 2020-2021



Nivel	Alumnos. Curso 2020-21	% sobre total
Infantil 1º ciclo	24.711	5,67%
Infantil 2º ciclo	56.143	12,87%
Primaria	132.346	30,34%
Educación especial	2.085	0,48%
E.S.O.	100.342	23,00%
Bachillerato	31.632	7,25%
C. F. Grado Medio	17.804	4,08%
C. F. Grado Superior	23.749	5,44%
Enseñanza Secundaria Adultos	5.031	1,15%
Enseñanzas de Régimen Especial	19.828	4,55%
Formación Profesional Básica	2.878	0,66%
Curso de acceso otros niveles	125	0,03%
Educación de Adultos	19.507	4,47%
	<b>436.181</b>	

## 8.2.CULTURA

8.2.1.Salas de cine. 2022

8.2.2.Bibliotecas públicas locales. 2022

8.2.3.Bienes inmuebles, muebles e inmateriales. 2021

8.2.4.Programa de Fomento y Cooperación Cultural de la Diputación de Sevilla.  
Número de actuaciones. 2022

8.2.5.Circuito Provincial de las Artes Escénicas y Musicales (CIPAEM) de la Diputación de Sevilla. Número de actuaciones. 2022

8.2.6.La Escena Encendida de la Diputación de Sevilla. Número de actuaciones. 2022

### NOTAS:

Los datos de salas de cine tienen como base el estudio realizado por la Asociación para la Investigación de Medios de Comunicación (AIMC), con la colaboración de los dos mayores exclusivistas/distribuidores publicitarios del medio cine 014 DS y Moviedis (Movierecord + Discine), editan los "Censo de salas de cine". El estudio toma como base el censo anterior, y se completa mediante un trabajo de investigación junto con la información facilitada por las empresas exclusivistas antes mencionadas. El estudio se corresponde con la situación a la fecha de 1 de abril de cada año.

Las unidades básicas que analiza son:

- Locales de exhibición
- Pantallas/salas
- Butacas

Las **Bibliotecas públicas** incluidas en este apartado son aquellas que se encontraban abiertas y las que estaban cerradas temporalmente a 31 de diciembre, según el Registro de Bibliotecas de Uso Público de la Consejería de Cultura.

En el Patrimonio histórico se referencian el número de bienes inmuebles, muebles e inmateriales en los municipios de la provincia. Los bienes **inmuebles** se definen como los objetos que no pueden ser desplazados por tener una situación fija. Los objetos de este tipo a los que se atribuye un valor histórico, artístico, arqueológico, etnológico y/o científico forman parte del patrimonio inmueble de una comunidad. Los bienes **muebles** se definen como aquellos bienes que pueden ser transportados, sin importar su titularidad, soporte o materia, y que pueden ser estudiados por disciplinas de metodología científica, como la historia del arte, la arqueología, la antropología o la paleontología. Los bienes **inmateriales** se definen como los usos, representaciones, expresiones, conocimientos y técnicas, junto con los objetos y espacios inherentes, que las comunidades o los grupos reconocen como parte de su patrimonio cultural, lo transmiten generacionalmente y lo recrean en función de su entorno y su historia, infundiéndoles un sentimiento de identidad y continuidad, contribuyendo a la diversidad cultural y a la creatividad humana.



El Programa de Fomento y Cooperación Cultural de la Diputación de Sevilla ofrece una programación cultural estable para todo el año, de forma que los ayuntamientos pueden planificar sus actividades. Además, se añade a este programa el **Circuito Provincial de las Artes Escénicas y Musicales (CIPAEM)**, **La Escena Encendida** y el **Festival de Jazz**, desarrollados en municipios que cuentan con una infraestructura escénica idónea.

Las actuaciones realizadas en las Entidades Locales Autónomas de Marismillas, Isla Redonda-La Aceñuela se incluyen en los municipios de Las Cabezas de San Juan, Écija respectivamente.

El **Circuito Provincial de las Artes Escénicas y Musicales (CIPAEM)** es un programa de actividades que la Diputación de Sevilla puso en marcha en 1997 con el objetivo de poner en valor los múltiples espacios escénicos de los municipios, ofreciendo al público espectáculos que van desde trabajos escénicos tradicionales hasta las líneas más vanguardistas.

Esta programación se completa y complementa con **otras actuaciones** que apoyan y fomentan la identidad cultural de cada municipio y de la provincia, atendiendo sus propias iniciativas, de acuerdo con las disponibilidades presupuestarias y la colaboración de otras entidades, a través de convenios de cooperación.

#### FUENTES:

- 8.2.1. Instituto de Estadística y Cartografía de Andalucía. Consejería de Economía, Hacienda y Fondos Europeos. Junta de Andalucía
- 8.2.2. Consejería de Turismo, Cultura y Deporte. Junta de Andalucía
- 8.2.3. Instituto de Estadística y Cartografía de Andalucía. Consejería de Economía, Hacienda y Fondos Europeos. Junta de Andalucía
- 8.2.4. Área de Cultura y Ciudadanía. Diputación de Sevilla
- 8.2.5. Área de Cultura y Ciudadanía. Diputación de Sevilla
- 8.2.6. Área de Cultura y Ciudadanía. Diputación de Sevilla

## 8.2.1. Salas de cine. 2022

Municipio	Número de cines	Número de pantallas de cines	Aforo en salas de cine
Aguadulce	-	-	-
Alanís	-	-	-
Albaida del Aljarafe	-	-	-
Alcalá de Guadaíra	1	12	1.999
Alcalá del Río	-	-	-
Alcolea del Río	-	-	-
Algaba (La)	-	-	-
Algámitas	-	-	-
Almadén de la Plata	-	-	-
Almensilla	-	-	-
Arahal	-	-	-
Aznalcázar	-	-	-
Aznalcóllar	-	-	-
Badolatosa	-	-	-
Benacazón	-	-	-
Bollullos de la Mitación	-	-	-
Bormujos	1	15	2.864
Brenes	-	-	-
Burguillos	-	-	-
Cabezas de San Juan (Las)	-	-	-
Camas	1	12	2.218
Campana (La)	-	-	-
Cantillana	-	-	-
Cañada Rosal	-	-	-
Carmona	-	-	-
Carrión de los Céspedes	-	-	-
Casariche	-	-	-
Castilblanco de los Arroyos	-	-	-
Castilleja de Guzmán	-	-	-
Castilleja de la Cuesta	-	-	-
Castilleja del Campo	-	-	-
Castillo de las Guardas (El)	-	-	-
Cazalla de la Sierra	-	-	-
Constantina	-	-	-
Coria del Río	-	-	-
Coripe	-	-	-
Coronil (El)	-	-	-
Corrales (Los)	-	-	-
Cuervo de Sevilla (El)	-	-	-
Dos Hermanas	2	16	3.100
Écija	1	6	1.056
Espartinas	-	-	-
Estepa	1	1	140
Fuentes de Andalucía	-	-	-
Garrobo (El)	-	-	-
Gelves	-	-	-
Gerena	-	-	-
Gilena	-	-	-
Gines	-	-	-
Guadalcanal	-	-	-
Guillena	-	-	-
Herrera	-	-	-
Huévar del Aljarafe	-	-	-

## 8.2.1. Salas de cine. 2022

Municipio	Número de cines	Número de pantallas de cines	Aforo en salas de cine
Isla Mayor	-	-	-
Lantejuela	-	-	-
Lebrija	2	2	950
Lora de Estepa	-	-	-
Lora del Río	1	1	370
Luisiana (La)	-	-	-
Madroño (El)	-	-	-
Mairena del Alcor	-	-	-
Mairena del Aljarafe	1	12	1.945
Marchena	1	1	187
Marinaleda	-	-	-
Martín de la Jara	-	-	-
Molares (Los)	-	-	-
Montellano	-	-	-
Morón de la Frontera	-	-	-
Navas de la Concepción (Las)	-	-	-
Olivares	-	-	-
Osuna	1	1	200
Palacios y Villafranca (Los)	-	-	-
Palmar de Troya (El)	-	-	-
Palomares del Río	-	-	-
Paradas	-	-	-
Pedraera	-	-	-
Pedroso (El)	-	-	-
Peñaflor	-	-	-
Pilas	-	-	-
Pruna	-	-	-
Puebla de Cazalla (La)	-	-	-
Puebla de los Infantes (La)	-	-	-
Puebla del Río (La)	-	-	-
Real de la Jara (El)	-	-	-
Rinconada (La)	-	-	-
Roda de Andalucía (La)	-	-	-
Ronquillo (El)	-	-	-
Rubio (El)	-	-	-
Salteras	-	-	-
San Juan de Aznalfarache	-	-	-
San Nicolás del Puerto	-	-	-
Sanlúcar la Mayor	-	-	-
Santiponce	-	-	-
Saucejo (El)	-	-	-
Sevilla	10	64	10.171
Tocina	-	-	-
Tomares	1	1	400
Umbrete	-	-	-
Utrera	1	9	1.338
Valencina de la Concepción	-	-	-
Villamanrique de la Condesa	-	-	-
Villanueva de San Juan	-	-	-
Villanueva del Ariscal	-	-	-
Villanueva del Río y Minas	-	-	-
Villaverde del Río	-	-	-
Viso del Alcor (El)	-	-	-
<b>Total</b>	<b>25</b>	<b>153</b>	<b>26.938</b>

## 8.2.2. Bibliotecas públicas locales. 2022

Municipio	Bibliotecas abiertas	Bibliotecas cerradas temporalmente	Total
Aguadulce	1	-	1
Alanís	-	-	-
Albaida del Aljarafe	1	-	1
Alcalá de Guadaíra	2	-	2
Alcalá del Río	1	-	1
Alcolea del Río	1	-	1
Algaba (La)	1	-	1
Algámitas	1	-	1
Almadén de la Plata	-	-	-
Almensilla	1	-	1
Arahal	1	-	1
Aznalcázar	1	-	1
Aznalcóllar	1	-	1
Badolatosa	1	-	1
Benacazón	-	1	1
Bollullos de la Mitación	1	-	1
Bormujos	1	-	1
Brenes	1	-	1
Burguillos	1	-	1
Cabezas de San Juan (Las)	2	-	2
Camas	1	-	1
Campana (La)	1	-	1
Cantillana	1	-	1
Cañada Rosal	1	-	1
Carmona	2	-	2
Carrión de los Céspedes	-	-	-
Casariche	1	-	1
Castilblanco de los Arroyos	1	-	1
Castilleja de Guzmán	1	-	1
Castilleja de la Cuesta	1	-	1
Castilleja del Campo	1	-	1
Castillo de las Guardas (El)	1	-	1
Cazalla de la Sierra	1	-	1
Constantina	1	-	1
Coria del Río	1	-	1
Coripe	1	-	1
Coronil (El)	1	-	1
Corrales (Los)	1	-	1
Cuervo de Sevilla (El)	1	-	1
Dos Hermanas	2	-	2
Écija	1	-	1
Espartinas	1	-	1
Estepa	1	-	1
Fuentes de Andalucía	1	-	1
Garrobo (El)	-	-	-
Gelves	1	-	1
Gerena	1	-	1
Gilena	1	-	1
Gines	1	-	1
Guadalcanal	1	-	1
Guillena	3	-	3
Herrera	1	-	1
Huévar del Aljarafe	1	-	1

## 8.2.2. Bibliotecas públicas locales. 2022

Municipio	Bibliotecas abiertas	Bibliotecas cerradas temporalmente	Total
Isla Mayor	1	-	1
Lantejuela	1	-	1
Lebrija	1	-	1
Lora de Estepa	1	-	1
Lora del Río	3	1	4
Luisiana (La)	2	-	2
Madroño (El)	1	-	1
Mairena del Alcor	1	1	2
Mairena del Aljarafe	2	-	2
Marchena	1	-	1
Marinaleda	1	-	1
Martín de la Jara	1	-	1
Molares (Los)	1	-	1
Montellano	1	-	1
Morón de la Frontera	2	-	2
Navas de la Concepción (Las)	1	-	1
Olivares	1	-	1
Osuna	1	-	1
Palacios y Villafranca (Los)	1	-	1
Palmar de Troya (El)	1	-	1
Palomares del Río	1	-	1
Paradas	1	-	1
Pedraera	1	-	1
Pedroso (El)	1	-	1
Peñaflor	1	-	1
Pilas	1	-	1
Pruna	1	-	1
Puebla de Cazalla (La)	1	-	1
Puebla de los Infantes (La)	1	-	1
Puebla del Río (La)	1	-	1
Real de la Jara (El)	-	1	1
Rinconada (La)	3	-	3
Roda de Andalucía (La)	1	-	1
Ronquillo (El)	1	-	1
Rubio (El)	1	-	1
Salteras	1	-	1
San Juan de Aznalfarache	1	-	1
San Nicolás del Puerto	1	-	1
Sanlúcar la Mayor	1	-	1
Santiponce	1	-	1
Saucejo (El)	1	-	1
Sevilla	15	1	16
Tocina	2	-	2
Tomares	1	-	1
Umbrete	1	-	1
Utrera	1	-	1
Valencina de la Concepción	1	-	1
Villamanrique de la Condesa	1	-	1
Villanueva de San Juan	1	-	1
Villanueva del Ariscal	1	-	1
Villanueva del Río y Minas	1	-	1
Villaverde del Río	1	-	1
Viso del Alcor (El)	1	-	1
<b>Total</b>	<b>128</b>	<b>5</b>	<b>133</b>

## 8.2.3. Patrimonio histórico. Bienes inmuebles, muebles e inmateriales. 2021

Municipio	Bienes inmuebles	Bienes muebles	Bienes inmateriales
Aguadulce	47	0	1
Alanís	27	5	8
Albaida del Aljarafe	5	7	3
Alcalá de Guadaíra	292	10	0
Alcalá del Río	45	200	4
Alcolea del Río	35	0	0
Algaba (La)	7	4	0
Algámitas	14	0	3
Almadén de la Plata	72	14	9
Almensilla	3	4	0
Arahal	65	0	2
Aznalcázar	47	61	0
Aznalcóllar	27	2	0
Badolatosa	15	0	2
Benacazón	9	0	0
Bollullos de la Mitación	31	14	5
Bormujos	19	0	0
Brenes	15	0	1
Burguillos	27	22	3
Cabezas de San Juan (Las)	80	227	2
Camas	9	11	0
Campana (La)	61	0	1
Cantillana	75	24	9
Cañada Rosal	5	0	1
Carmona	594	144	9
Carrión de los Céspedes	4	4	4
Casariche	22	0	5
Castilblanco de los Arroyos	44	0	2
Castilleja de Guzmán	11	137	0
Castilleja de la Cuesta	12	140	0
Castilleja del Campo	2	22	0
Castillo de las Guardas (El)	25	73	0
Cazalla de la Sierra	43	13	5
Constantina	153	14	16
Coria del Río	36	48	0
Coripe	6	0	4
Coronil (El)	51	24	3
Corrales (Los)	25	0	3
Cuervo de Sevilla (El)	1	0	2
Dos Hermanas	188	77	0
Écija	196	674	7
Espartinas	21	32	0
Estepa	96	99	6
Fuentes de Andalucía	122	202	4
Garrobo (El)	6	0	1
Gelves	7	0	0
Gerena	47	20	4
Gilena	45	0	3
Gines	8	97	0
Guadalcanal	22	3	11
Guillena	59	0	2
Herrera	11	0	1
Huévar del Aljarafe	12	109	2

## 8.2.3. Patrimonio histórico. Bienes inmuebles, muebles e inmateriales. 2021

Municipio	Bienes inmuebles	Bienes muebles	Bienes inmateriales
Isla Mayor	0	0	0
Lantejuela	3	5	1
Lebrija	127	309	5
Lora de Estepa	19	0	1
Lora del Río	137	23	3
Luisiana (La)	23	0	0
Madroño (El)	6	5	9
Mairena del Alcor	66	6	6
Mairena del Aljarafe	11	0	0
Marchena	273	35	10
Marinaleda	6	8	1
Martín de la Jara	10	5	10
Molares (Los)	26	6	2
Montellano	56	3	4
Morón de la Frontera	128	278	7
Navas de la Concepción (Las)	8	11	3
Olivares	23	423	1
Osuna	181	46	6
Palacios y Villafranca (Los)	16	36	5
Palmar de Troya (El)	-	-	-
Palomares del Río	8	0	0
Paradas	7	0	3
Pedraera	10	8	3
Pedroso (El)	8	195	1
Peñaflor	48	27	1
Pilas	41	14	2
Pruna	12	0	3
Puebla de Cazalla (La)	14	9	3
Puebla de los Infantes (La)	30	18	13
Puebla del Río (La)	43	26	1
Real de la Jara (El)	17	0	5
Rinconada (La)	27	2	0
Roda de Andalucía (La)	45	0	1
Ronquillo (El)	2	5	3
Rubio (El)	15	7	1
Salteras	31	110	2
San Juan de Aznalfarache	11	26	0
San Nicolás del Puerto	11	0	6
Sanlúcar la Mayor	18	244	3
Santiponce	8	102	0
Saucejo (El)	26	14	3
Sevilla	587	18.738	7
Tocina	11	0	1
Tomares	15	0	0
Umbrete	10	133	2
Utrera	514	4	10
Valencina de la Concepción	85	18	0
Villamanrique de la Condesa	29	141	3
Villanueva de San Juan	15	3	1
Villanueva del Ariscal	9	29	3
Villanueva del Río y Minas	75	0	2
Villaverde del Río	10	1	2
Viso del Alcor (El)	19	0	6
<b>Total</b>	<b>5.831</b>	<b>23.610</b>	<b>313</b>

### 8.2.4. Programa de Fomento y Cooperación Cultural de la Diputación de Sevilla. Número de actuaciones. 2022

Municipio	Teatro infantil	Música de Navidad	Teatro aficionado	Conferencia	Danza	Circo-Magia
Aguadulce	2	1	0	1	1	1
Alanis	2	1	0	1	1	1
Albaida del Aljarafe	2	1	0	1	1	1
Alcala del Rio	2	0	1	1	1	1
Alcolea del Rio	2	1	0	1	1	1
Algaba (La)	2	0	1	1	1	1
Algmitas	2	1	0	1	1	1
Almadén de La Plata	2	1	0	1	1	1
Almensilla	2	0	1	1	1	1
Aznalcazar	2	1	0	1	1	1
Aznalcollar	2	0	1	1	1	1
Badolatosa	2	1	0	1	1	1
Benacazon	2	0	1	1	1	1
Bollullos de la Mitacion	2	0	1	1	1	1
Bormujos	2	0	0	0	1	1
Brenes	2	0	1	1	1	1
Burguillos	2	0	1	1	1	1
Cabezas de San Juan (Las)	2	0	0	0	1	1
Camas	2	0	1	1	1	1
Campana (La)	2	0	1	1	1	1
Cantillana	2	0	0	0	1	1
Cañada Rosal	2	1	0	1	1	1
Carmona	2	0	0	0	1	1
Carrion de los Céspedes	2	1	0	1	1	1
Casariche	2	0	1	1	1	1
Castilblanco de los Arroyos	2	0	1	1	1	1
Castilleja de Guzman	2	1	0	1	1	1
Castilleja de la Cuesta	2	0	1	1	1	1
Castilleja del Campo	2	1	0	1	1	1
Castillo de las Guardas (El)	2	1	0	1	1	1
Cazalla de la Sierra	2	1	0	1	1	1
Constantina	2	0	1	1	1	1
Coria del Río	2	0	0	0	1	1
Coripe	2	1	0	1	1	1
Coronil (El)	2	1	0	1	1	1
Corrales (Los)	2	1	0	1	1	1
Cuervo de Sevilla (El)	2	0	1	1	1	1
Écija	2	0	0	0	1	1
Espartinas	2	0	1	1	1	1
Estepa	2	0	1	1	1	1
Fuentes de Andalucía	2	0	1	1	1	1
Garrobo (El)	2	1	0	1	1	1
Gelves	2	0	1	1	1	1
Gerena	2	0	1	1	1	1
Gilena	2	1	0	1	1	1
Gines	2	0	0	0	1	1
Guadalcanal	2	1	0	1	1	1
Guillena	2	0	1	1	1	1
Herrera	2	0	1	1	1	1
Huévar del Aljarafe	2	1	0	1	1	1



### 8.2.4. Programa de Fomento y Cooperación Cultural de la Diputación de Sevilla. Número de actuaciones. 2022

Municipio	Teatro infantil	Música de Navidad	Teatro aficionado	Conferencia	Danza	Circo-Magia
Isla Mayor	2	0	1	1	1	1
Lantejuela	2	1	0	1	1	1
Lora de Estepa	2	1	0	1	1	1
Lora del Río	2	0	1	1	1	1
Luisiana (La)	2	1	0	1	1	1
Madroño (El)	2	1	0	1	1	1
Mairena del Alcor	2	0	0	0	1	1
Marchena	2	0	0	0	1	1
Marinaleda	2	1	0	1	1	1
Martin de la Jara	2	1	0	1	1	1
Molares (Los)	2	1	0	1	1	1
Montellano	2	0	1	1	1	1
Morón de la Frontera	2	0	0	0	1	1
Navas de la Concepcion (Las)	2	1	0	1	1	1
Olivares	2	0	0	0	1	1
Osuna	2	0	1	1	1	1
Palacios y Villafranca (Los)	2	0	0	0	1	1
Palmar de Troya (El)	2	1	0	1	1	1
Palomares del Río	2	0	1	1	1	1
Paradas	2	0	1	1	1	1
Pedraera	2	0	1	1	1	1
Pedroso (El)	2	1	0	1	1	1
Peñaflor	2	1	0	1	1	1
Pilas	2	0	0	0	1	1
Pruna	2	1	0	1	1	1
Puebla de Cazalla (La)	2	0	1	1	1	1
Puebla de los Infantes (La)	2	1	0	1	1	1
Puebla del Río (La)	2	0	1	1	1	1
Real de la Jara (El)	2	1	0	1	1	1
Roda de Andalucía (La)	2	1	0	1	1	1
Ronquillo (El)	2	1	0	1	1	1
Rubio (El)	2	1	0	1	1	1
Salteras	2	0	1	1	1	1
San Juan de Aznalfarache	2	0	0	0	1	1
San Nicolás del Puerto	2	1	0	1	1	1
Sanlúcar la Mayor	2	0	0	0	1	1
Santiponce	2	0	1	1	1	1
Saucejo (El)	2	1	0	1	1	1
Tocina	2	0	1	1	1	1
Umbrete	2	0	0	0	1	1
Valencina de la Concepcion	2	0	1	1	1	1
Villamanrique de la Condesa	2	1	0	1	1	1
Villanueva de San Juan	2	1	0	1	1	1
Villanueva del Ariscal	2	0	1	1	1	1
Villanueva del Río y Minas	2	0	1	1	1	1
Villaverde del Río	2	0	1	1	1	1
Viso del Alcor (El)	2	0	1	1	1	1
Isla Redonda-La Aceñuela (ELA)	2	1	0	1	1	1
Marismillas (ELA)	2	1	0	1	1	1

### 8.2.4. Programa de Fomento y Cooperación Cultural de la Diputación de Sevilla. Número de actuaciones. 2022

Municipio	Cine	Música	Exposición	Teatro adulto	Banda	Flamenco
Aguadulce	1	2	2	1	1	1
Alanis	1	2	2	1	1	1
Albaida del Aljarafe	1	2	2	1	1	1
Alcala del Rio	1	2	2	2	1	1
Alcolea del Rio	1	2	2	1	1	1
Algaba (La)	1	2	2	2	1	1
Algamitas	1	2	2	1	1	1
Almadén de La Plata	1	2	2	1	1	1
Almensilla	1	2	2	2	1	1
Aznalcazar	1	2	2	1	1	1
Aznalcollar	1	2	2	2	1	1
Badolatosa	1	2	2	1	1	1
Benacazon	1	2	2	2	1	1
Bollullos de la Mitacion	1	2	2	2	1	1
Bormujos	0	2	2	4	0	1
Brenes	1	2	2	2	1	1
Burguillos	1	2	2	2	1	1
Cabezas de San Juan (Las)	0	2	2	4	0	1
Camas	1	2	2	2	1	1
Campana (La)	1	2	2	2	1	1
Cantillana	0	2	2	4	0	1
Cañada Rosal	1	2	2	1	1	1
Carmona	0	2	2	4	0	1
Carrion de los Céspedes	1	2	2	1	1	1
Casariche	1	2	2	2	1	1
Castilblanco de los Arroyos	1	2	2	2	1	1
Castilleja de Guzman	1	2	2	1	1	1
Castilleja de la Cuesta	1	2	2	2	1	1
Castilleja del Campo	1	2	2	1	1	1
Castillo de las Guardas (El)	1	2	2	1	1	1
Cazalla de la Sierra	1	2	2	1	1	1
Constantina	1	2	2	2	1	1
Coria del Río	0	2	2	4	0	1
Coripe	1	2	2	1	1	1
Coronil (El)	1	2	2	1	1	1
Corrales (Los)	1	2	2	1	1	1
Cuervo de Sevilla (El)	1	2	2	2	1	1
Écija	0	2	2	4	0	1
Espartinas	1	2	2	2	1	1
Estepa	1	2	2	2	1	1
Fuentes de Andalucía	1	2	2	2	1	1
Garrobo (El)	1	2	2	1	1	1
Gelves	1	2	2	2	1	1
Gerena	1	2	2	2	1	1
Gilena	1	2	2	1	1	1
Gines	0	2	2	4	0	1
Guadalcanal	1	2	2	1	1	1
Guillena	1	2	2	2	1	1
Herrera	1	2	2	2	1	1
Huévar del Aljarafe	1	2	2	1	1	1

### 8.2.4. Programa de Fomento y Cooperación Cultural de la Diputación de Sevilla. Número de actuaciones. 2022

Municipio	Cine	Música	Exposición	Teatro adulto	Banda	Flamenco
Isla Mayor	1	2	2	2	1	1
Lantejuela	1	2	2	1	1	1
Lora de Estepa	1	2	2	1	1	1
Lora del Río	1	2	2	2	1	1
Luisiana (La)	1	2	2	1	1	1
Madroño (El)	1	2	2	1	1	1
Mairena del Alcor	0	2	2	4	0	1
Marchena	0	2	2	4	0	1
Marinaleda	1	2	2	1	1	1
Martin de la Jara	1	2	2	1	1	1
Molares (Los)	1	2	2	1	1	1
Montellano	1	2	2	2	1	1
Morón de la Frontera	0	2	2	4	0	1
Navas de la Concepcion (Las)	1	2	2	1	1	1
Olivares	0	2	2	4	0	1
Osuna	1	2	2	2	1	1
Palacios y Villafranca (Los)	0	2	2	4	0	1
Palmar de Troya (El)	1	2	2	1	1	1
Palomares del Río	1	2	2	2	1	1
Paradas	1	2	2	2	1	1
Pedraera	1	2	2	2	1	1
Pedroso (El)	1	2	2	1	1	1
Peñaflor	1	2	2	1	1	1
Pilas	0	2	2	4	0	1
Pruna	1	2	2	1	1	1
Puebla de Cazalla (La)	1	2	2	2	1	1
Puebla de los Infantes (La)	1	2	2	1	1	1
Puebla del Río (La)	1	2	2	2	1	1
Real de la Jara (El)	1	2	2	1	1	1
Roda de Andalucía (La)	1	2	2	1	1	1
Ronquillo (El)	1	2	2	1	1	1
Rubio (El)	1	2	2	1	1	1
Salteras	1	2	2	2	1	1
San Juan de Aznalfarache	0	2	2	4	0	1
San Nicolas del Puerto	1	2	2	1	1	1
Sanlúcar la Mayor	0	2	2	4	0	1
Santiponce	1	2	2	2	1	1
Saucejo (El)	1	2	2	1	1	1
Tocina	1	2	2	2	1	1
Umbrete	0	2	2	4	0	1
Valencina de la Concepcion	1	2	2	2	1	1
Villamanrique de la Condesa	1	2	2	1	1	1
Villanueva de San Juan	1	2	2	1	1	1
Villanueva del Ariscal	1	2	2	2	1	1
Villanueva del Río y Minas	1	2	2	2	1	1
Villaverde del Río	1	2	2	2	1	1
Viso del Alcor (El)	1	2	2	2	1	1
Isla Redonda-La Aceñuela (ELA)	1	2	2	1	1	1
Marismillas (ELA)	1	2	2	1	1	1

### 8.2.5. Circuito Provincial de las Artes Escénicas y Musicales (CIPAEM) de la Diputación de Sevilla. Número de actuaciones. 2022

Municipio	Teatro infantil	Danza	Circo-Magia	Música	Exposición	Teatro adulto	Flamenco
Alcalá de Guadaíra	3	1	1	2	2	3	1
Arahal	3	1	1	1	2	3	1
Dos Hermanas	3	1	1	1	2	3	1
Lebrija	2	0	1	1	2	2	1
Mairena del Aljarafe	2	0	1	0	2	2	1
Rinconada (La)	3	0	1	2	2	3	1
Tomares	3	1	1	1	2	3	1
Utrera	2	1	1	2	2	2	1
<b>Total</b>	<b>21</b>	<b>5</b>	<b>8</b>	<b>10</b>	<b>16</b>	<b>21</b>	<b>8</b>

### 8.2.6. La Escena Encendida de la Diputación de Sevilla. Número de actuaciones. 2022

Municipio	Teatro infantil	Danza	Circo-Magia	Música	Teatro adulto	Flamenco
Bormujos	2	1	1	2	4	1
Cabezas de San Juan (Las)	2	1	1	2	4	1
Cantillana	2	1	1	2	4	1
Carmona	2	1	1	2	4	1
Coria del Río	2	1	1	2	4	1
Écija	2	1	1	2	4	1
Gines	2	1	1	2	4	1
Mairena del Alcor	2	1	1	2	4	1
Marchena	2	1	1	2	4	1
Morón de la Frontera	2	1	1	2	4	1
Olivares	2	1	1	2	4	1
Palacios y Villafranca (Los)	2	1	1	2	4	1
Pilas	2	1	1	2	4	1
San Juan de Aznalfarache	2	1	1	2	4	1
Sanlúcar la Mayor	2	1	1	2	4	1
Umbreta	2	1	1	2	4	1
<b>Total</b>	<b>32</b>	<b>16</b>	<b>16</b>	<b>32</b>	<b>64</b>	<b>16</b>

## 8.3. DEPORTES

8.3.1. Censo de instalaciones deportivas. 2023

8.3.2. Registro de entidades deportivas. 2022

8.3.3. Juegos deportivos provinciales. Diputación de Sevilla. Participantes. 2022

8.3.4. Cross de Itálica. Diputación de Sevilla. Participantes de los municipios de la provincia. 2022

### NOTAS:

El **Inventario de instalaciones deportivas** recogerá todas las instalaciones, públicas y privadas, de uso colectivo, existentes en el territorio de la Comunidad Autónoma de Andalucía, en este caso, se recogen las correspondientes a la provincia de Sevilla. Entendiéndose como tales espacios dotados de infraestructuras aptas para el ejercicio del deporte, en cualquiera de sus modalidades, así como sus servicios auxiliares anejos imprescindibles para su funcionamiento, de acuerdo con los criterios establecidos en el Plan Director de Instalaciones Deportivas de Andalucía.

La inscripción en el Inventario Andaluz de Instalaciones Deportivas será requisito para la celebración en una instalación deportiva de competiciones oficiales y para la percepción de subvenciones o ayudas públicas de carácter deportivo.

En los datos de instalaciones deportivas puede darse el caso de no recoger el registro correspondiente, ello se debe a la falta de los citados datos en la aplicación de la Consejería. Los datos incluidos en esta edición están actualizados a fecha de marzo de 2023.

El **Registro Andaluz de Entidades Deportivas** es el instrumento a través del cual se ejercen las funciones de reconocimiento e inscripciones de entidades deportivas andaluzas, así como

de la Confederación Andaluza de Federaciones Deportivas y de las Secciones Deportivas.

El **Plan de Actividades Físicas y Deportivas Provinciales** recoge dentro de sus contenidos todas aquellas actividades deportivas que se proponen desde el Área de Ciudadanía, Participación y Cultura de la Diputación de Sevilla, así como de las que se realizan en los Ayuntamientos de la provincia. Se incluyen los participantes de todas las categorías por municipios en las distintas actividades. Las modalidades deportivas son las siguientes:

- Baloncesto (Bc)
- Balonmano (Bm)
- Voleibol (Vb)
- Fútbol 7
- Atletismo
- Cross
- Ajedrez
- Bádminton (Badm.)
- Circuito Bicicleta Todo Terreno (BTT)
- Natación (Invierno y Verano)
- Orientación. Circuito provincial
- Gimnasia Rítmica (Rít.)
- Tenis

La Diputación de Sevilla, a través del Área de Ciudadanía, Participación y Cultura, organiza el **Cross Internacional de Itálica**, considerado el mejor cross de España y uno de los mejores del mundo en cuanto a organización y participación.

### FUENTES:

- 8.3.1. Inventario Andaluz de Instalaciones Deportivas. Consejería de Turismo, Cultura y Deporte. Junta de Andalucía  
 8.3.2. Registro Andaluz de Entidades Deportivas. Consejería de Turismo, Cultura y Deporte. Junta de Andalucía  
 8.3.3. Área de Cultura y Ciudadanía. Diputación de Sevilla  
 8.3.4. Área de Cultura y Ciudadanía. Diputación de Sevilla

## 8.3.1. Inventario de instalaciones deportivas. 2023

Municipio	Polideportivo y Pabellón cubierto	Instalaciones en Centros educativos	Pistas deportivas y Complejos deportivos	Piscinas
Aguadulce	1	1	1	1
Alanís	1	-	-	1
Albaida del Aljarafe	1	3	-	-
Alcalá de Guadaíra	2	26	4	2
Alcalá del Río	3	4	5	-
Alcolea del Río	1	2	-	1
Algaba (La)	2	5	5	1
Algámitas	2	1	-	1
Almadén de la Plata	-	1	1	-
Almensilla	-	3	3	1
Arahal	1	8	8	-
Aznalcázar	1	2	-	-
Aznalcóllar	2	4	-	-
Badolatosa	2	2	-	2
Benacazón	1	3	-	1
Bollullos de la Mitación	1	3	3	-
Bormujos	1	6	8	1
Brenes	1	4	-	-
Burguillos	2	2	-	1
Cabezas de San Juan (Las)	2	6	2	1
Camas	2	10	4	-
Campana (La)	1	2	2	1
Cantillana	1	3	1	-
Cañada Rosal	2	2	1	1
Carmona	3	11	4	-
Carrión de los Céspedes	-	1	1	-
Casariche	2	2	-	1
Castilblanco de los Arroyos	2	2	1	-
Castilleja de Guzmán	-	2	2	-
Castilleja de la Cuesta	6	8	3	1
Castilleja del Campo	1	-	-	1
Castillo de las Guardas (El)	-	1	3	1
Cazalla de la Sierra	1	3	-	-
Constantina	1	4	-	2
Coria del Río	2	9	1	-
Coripe	2	-	-	1
Coronil (El)	-	2	1	-
Corrales (Los)	2	2	-	-
Cuervo de Sevilla (El)	1	4	3	1
Dos Hermanas	2	53	13	4
Écija	1	15	4	1
Espartinas	2	5	-	2
Estepa	1	4	-	1
Fuentes de Andalucía	2	3	1	-
Garrobo (El)	-	1	1	-
Gelves	2	3	-	1
Gerena	2	2	1	1
Gilena	1	2	-	1
Gines	3	5	7	-
Guadalcanal	1	1	-	1
Guillena	4	4	2	-
Herrera	1	2	-	-
Huévar del Aljarafe	1	-	1	1

## 8.3.1. Inventario de instalaciones deportivas. 2023

Municipio	Polideportivo y Pabellón cubierto	Instalaciones en Centros educativos	Pistas deportivas y Complejos deportivos	Piscinas
Isla Mayor	1	4	2	2
Lantejuela	1	3	-	-
Lebrija	1	12	10	2
Lora de Estepa	1	1	-	-
Lora del Río	2	10	8	1
Luisiana (La)	2	3	2	2
Madroño (El)	-	-	1	1
Mairena del Alcor	1	8	3	1
Mairena del Aljarafe	1	17	2	2
Marchena	2	7	3	-
Marinaleda	1	2	2	-
Martín de la Jara	1	1	-	-
Molares (Los)	1	2	1	-
Montellano	1	4	5	-
Morón de la Frontera	1	12	3	1
Navas de la Concepción (Las)	-	1	2	1
Olivares	1	3	4	-
Osuna	1	5	5	-
Palacios y Villafranca (Los)	3	16	10	3
Palmar de Troya (El)	1	-	4	1
Palomares del Río	1	4	3	-
Paradas	2	3	-	1
Pedreira	1	3	-	2
Pedroso (El)	2	2	-	1
Peñaflor	1	2	2	-
Pilas	2	6	2	2
Pruna	1	2	-	1
Puebla de Cazalla (La)	2	5	1	1
Puebla de los Infantes (La)	1	-	1	1
Puebla del Río (La)	2	4	-	1
Real de la Jara (El)	1	1	-	1
Rinconada (La)	5	14	3	1
Roda de Andalucía (La)	1	2	-	1
Ronquillo (El)	2	1	1	-
Rubio (El)	1	1	-	2
Salteras	1	3	2	1
San Juan de Aznalfarache	3	7	4	4
San Nicolás del Puerto	1	1	1	-
Sanlúcar la Mayor	2	6	-	-
Santiponce	1	3	2	1
Saucejo (El)	2	2	1	-
Sevilla	3	219	115	2
Tocina	1	4	4	-
Tomares	3	5	2	2
Umbrete	1	5	4	2
Utrera	2	20	23	5
Valencina de la Concepción	1	2	1	-
Villamanrique de la Condesa	1	2	-	-
Villanueva de San Juan	1	1	1	-
Villanueva del Ariscal	2	2	1	1
Villanueva del Río y Minas	1	2	1	1
Villaverde del Río	2	3	2	-
Viso del Alcor (El)	4	7	2	1
<b>Total</b>	<b>159</b>	<b>709</b>	<b>343</b>	<b>89</b>

## 8.3.1. Inventario de instalaciones deportivas. 2023

Municipio	Campos de fútbol	Rutas y Senderos	Otras instalaciones	Total
Aguadulce	-	-	3	7
Alanís	-	14	2	18
Albaida del Aljarafe	1	-	2	7
Alcalá de Guadaíra	6	-	33	73
Alcalá del Río	1	-	2	15
Alcolea del Río	1	-	-	5
Algaba (La)	2	-	-	15
Algámitas	-	-	2	6
Almadén de la Plata	1	7	-	10
Almensilla	1	-	5	13
Arahal	3	1	14	35
Aznalcázar	1	-	3	7
Aznalcóllar	1	-	-	7
Badolatosa	2	-	1	9
Benacazón	1	-	1	7
Bollullos de la Mitación	1	-	2	10
Bormujos	-	-	3	19
Brenes	1	-	-	6
Burguillos	1	-	-	6
Cabezas de San Juan (Las)	2	-	9	22
Camas	1	-	6	23
Campana (La)	1	-	4	11
Cantillana	1	-	-	6
Cañada Rosal	-	-	1	7
Carmona	3	-	9	30
Carrión de los Céspedes	-	-	-	2
Casariche	-	1	5	11
Castilblanco de los Arroyos	1	-	2	8
Castilleja de Guzmán	-	-	2	6
Castilleja de la Cuesta	2	-	6	26
Castilleja del Campo	-	-	1	3
Castillo de las Guardas (El)	1	-	4	10
Cazalla de la Sierra	1	3	-	8
Constantina	1	3	-	11
Coria del Río	1	-	10	23
Coripe	1	1	1	6
Coronil (El)	1	-	3	7
Corrales (Los)	1	-	1	6
Cuervo de Sevilla (El)	-	-	5	14
Dos Hermanas	14	-	40	126
Écija	3	1	15	40
Espartinas	1	-	8	18
Estepa	2	1	11	20
Fuentes de Andalucía	1	1	2	10
Garrobo (El)	1	-	-	3
Gelves	1	-	9	16
Gerena	1	-	2	9
Gilena	-	1	2	7
Gines	1	-	6	22
Guadalcanal	1	2	1	7
Guillena	1	-	5	16
Herrera	-	1	5	9
Huévar del Aljarafe	1	-	-	4



## 8.3.1. Inventario de instalaciones deportivas. 2023

Municipio	Campos de fútbol	Rutas y Senderos	Otras instalaciones	Total
Isla Mayor	1	-	-	10
Lantejuela	1	-	-	5
Lebrija	1	4	34	64
Lora de Estepa	-	3	3	8
Lora del Río	1	-	3	25
Luisiana (La)	2	1	5	17
Madroño (El)	-	-	1	3
Mairena del Alcor	2	-	4	19
Mairena del Aljarafe	3	-	44	69
Marchena	1	1	7	21
Marinaleda	-	-	2	7
Martín de la Jara	1	-	3	6
Molares (Los)	2	-	2	8
Montellano	1	1	-	12
Morón de la Frontera	3	-	7	27
Navas de la Concepción (Las)	1	1	-	6
Olivares	1	-	-	9
Osuna	-	1	8	20
Palacios y Villafranca (Los)	4	-	9	45
Palmar de Troya (El)	1	-	3	10
Palomares del Río	-	-	-	8
Paradas	1	-	-	7
Pedrera	1	2	2	11
Pedroso (El)	-	1	1	7
Peñaflor	-	-	-	5
Pilas	1	-	5	18
Pruna	1	-	2	7
Puebla de Cazalla (La)	2	10	2	23
Puebla de los Infantes (La)	-	-	1	4
Puebla del Río (La)	3	-	1	11
Real de la Jara (El)	1	4	2	10
Rinconada (La)	2	-	7	32
Roda de Andalucía (La)	1	1	3	9
Ronquillo (El)	1	-	1	6
Rubio (El)	1	-	3	8
Salteras	-	-	4	11
San Juan de Aznalfarache	3	-	9	30
San Nicolás del Puerto	1	2	-	6
Sanlúcar la Mayor	-	-	2	10
Santiponce	1	-	3	11
Saucejo (El)	1	-	1	7
Sevilla	7	-	197	543
Tocina	1	-	6	16
Tomares	1	-	27	40
Umbrete	2	-	3	17
Utrera	14	-	18	82
Valencina de la Concepción	-	-	5	9
Villamanrique de la Condesa	1	-	4	8
Villanueva de San Juan	1	-	-	4
Villanueva del Ariscal	1	-	-	7
Villanueva del Río y Minas	1	-	2	8
Villaverde del Río	1	-	2	10
Viso del Alcor (El)	1	-	1	16
<b>Total</b>	<b>148</b>	<b>69</b>	<b>697</b>	<b>2.214</b>

## 8.3.2. Registro de entidades deportivas. 2022

Municipio	Entidades deportivas	Municipio	Entidades deportivas
Aguadulce	6	Isla Mayor	7
Alanís	7	Lantejuela	11
Albaida del Aljarafe	10	Lebrija	94
Alcalá de Guadaíra	201	Lora de Estepa	5
Alcalá del Río	27	Lora del Río	61
Alcolea del Río	20	Luisiana (La)	24
Algaba (La)	28	Madroño (El)	2
Algámitas	5	Mairena del Alcor	53
Almadén de la Plata	11	Mairena del Aljarafe	95
Almensilla	21	Marchena	66
Arahal	45	Marinaleda	10
Aznalcázar	16	Martín de la Jara	7
Aznalcóllar	16	Molares (Los)	7
Badolatosa	17	Montellano	27
Benacazón	14	Morón de la Frontera	57
Bollullos de la Mitación	31	Navas de la Concepción (Las)	4
Bormujos	34	Olivares	21
Brenes	35	Osuna	57
Burguillos	20	Palacios y Villafranca (Los)	119
Cabezas de San Juan (Las)	35	Palmar de Troya (El)	-
Camas	90	Palomares del Río	24
Campana (La)	27	Paradas	21
Cantillana	29	Pedraera	15
Cañada Rosal	11	Pedroso (El)	10
Carmona	86	Peñaflor	12
Carrión de los Céspedes	11	Pilas	31
Casariche	16	Pruna	9
Castilblanco de los Arroyos	16	Puebla de Cazalla (La)	27
Castilleja de Guzmán	10	Puebla de los Infantes (La)	12
Castilleja de la Cuesta	39	Puebla del Río (La)	41
Castilleja del Campo	3	Real de la Jara (El)	3
Castillo de las Guardas (El)	10	Rinconada (La)	111
Cazalla de la Sierra	19	Roda de Andalucía (La)	17
Constantina	16	Ronquillo (El)	9
Coria del Río	72	Rubio (El)	12
Coripe	8	Salteras	18
Coronil (El)	24	San Juan de Aznalfarache	61
Corrales (Los)	5	San Nicolás del Puerto	2
Cuervo de Sevilla (El)	24	Sanlúcar la Mayor	30
Dos Hermanas	290	Santiponce	29
Écija	151	Saucejo (El)	11
Espartinas	55	Sevilla	1.979
Estepa	30	Tocina	39
Fuentes de Andalucía	32	Tomares	52
Garrobo (El)	2	Umbrete	28
Gelves	30	Utrera	160
Gerena	27	Valencina de la Concepción	26
Gilena	15	Villamanrique de la Condesa	15
Gines	32	Villanueva de San Juan	2
Guadalcanal	10	Villanueva del Ariscal	16
Guillena	33	Villanueva del Río y Minas	17
Herrera	40	Villaverde del Río	21
Huévar del Aljarafe	6	Viso del Alcor (El)	48
		<b>Total</b>	<b>5.503</b>

## 8.3.3. Juegos deportivos provinciales. Diputación de Sevilla. Participantes. 2022

Municipio	Ajedrez		Atletismo		BTT		Campo a través		Deporte adaptado		Duatlón/ Triatlón	
	H	M	H	M	H	M	H	M	H	M	H	M
Aguadulce	0	0	0	0	0	0	0	0	0	0	0	0
Alanís	0	0	0	0	0	0	0	0	0	0	0	0
Albaida del Aljarafe	0	0	0	0	0	0	0	0	0	0	0	0
Alcalá de Guadaíra	56	4	0	9	108	23	61	26	15	11	16	6
Alcalá del Río	0	0	0	1	5	0	0	2	0	0	12	1
Alcolea del Río	0	0	0	0	0	0	0	0	0	0	0	0
Algaba (La)	29	6	8	7	11	0	12	5	0	0	23	1
Algámitas	0	0	0	0	0	0	0	0	0	0	0	1
Almadén de la Plata	0	0	0	0	0	0	0	0	10	3	0	0
Almensilla	0	0	0	0	0	0	4	5	0	0	0	1
Arahal	10	1	18	31	8	9	142	158	0	0	41	4
Aznalcázar	0	0	0	0	2	0	0	0	0	0	0	0
Aznalcóllar	0	0	0	0	0	0	0	0	0	0	0	0
Badolatosa	0	0	0	0	0	0	0	0	0	0	2	0
Benacazón	0	0	0	0	12	0	0	0	0	0	0	0
Bollullos de la Mitación	0	0	0	0	10	0	16	20	0	0	1	0
Bormujos	0	0	0	0	6	0	5	2	0	0	2	0
Brenes	1	0	14	25	0	0	52	49	0	0	0	0
Burguillos	0	0	0	0	0	0	0	0	0	0	1	0
Cabezas de San Juan (Las)	0	0	12	5	8	1	42	29	0	0	15	0
Camas	0	0	0	0	1	0	5	4	0	0	3	0
Campana (La)	0	0	0	0	0	0	6	0	0	0	0	0
Cantillana	0	0	0	0	6	0	0	0	14	5	0	0
Cañada Rosal	0	0	0	0	1	0	0	0	0	0	0	0
Carmona	0	0	14	14	18	1	83	84	0	0	7	1
Carrión de los Céspedes	0	0	0	0	0	0	0	0	0	0	0	0
Casariche	0	0	0	0	0	0	11	13	0	0	0	0
Castilblanco de los Arroyos	0	0	3	0	1	0	0	0	0	0	0	0
Castilleja de Guzmán	0	0	0	0	0	0	0	0	0	0	1	0
Castilleja de la Cuesta	0	0	17	25	2	0	33	79	0	0	3	0
Castilleja del Campo	0	0	0	0	0	0	0	0	0	0	0	0
Castillo de las Guardas (El)	0	0	0	0	0	0	0	0	0	0	0	0
Cazalla de la Sierra	0	0	0	0	0	0	0	0	0	0	0	0
Constantina	0	0	0	0	0	0	1	0	0	0	2	0
Coria del Río	4	0	13	13	33	3	119	69	0	0	15	6
Coripe	0	0	0	0	0	0	0	0	0	0	0	0
Coronil (El)	0	0	0	0	6	0	4	3	0	0	0	0
Corrales (Los)	0	0	0	0	0	0	0	0	0	0	0	0
Cuervo de Sevilla (El)	0	0	0	0	25	5	28	33	0	0	0	0
Dos Hermanas	122	24	7	15	46	20	100	85	24	17	8	5
Écija	33	4	9	10	1	0	44	39	0	0	2	1
Espartinas	0	0	0	0	21	0	6	1	0	0	0	1
Estepa	0	0	0	0	1	0	0	0	0	0	0	0
Fuentes de Andalucía	0	0	0	0	0	0	0	2	0	0	1	0
Garrobo (El)	0	0	0	0	1	0	0	0	0	0	0	0
Gelves	0	0	0	0	3	0	0	0	0	0	1	0
Gerena	0	0	0	0	2	0	1	2	13	15	2	1
Gilena	0	0	0	0	0	0	0	0	0	0	1	0
Gines	0	0	0	0	3	0	4	10	34	18	1	0
Guadalcanal	0	0	0	0	1	0	0	0	0	0	0	0
Guillena	0	0	1	1	0	0	1	0	0	0	3	0
Herrera	0	0	0	0	1	0	8	0	0	0	35	12
Huévar del Aljarafe	0	0	0	0	0	0	0	0	0	0	0	0
Isla Mayor	0	0	0	0	6	0	0	0	0	0	1	0
Lantejuela	0	0	0	0	0	0	0	0	0	0	1	0

## 8.3.3. Juegos deportivos provinciales. Diputación de Sevilla. Participantes. 2022

Municipio	Ajedrez		Atletismo		BTT		Campo a través		Deporte adaptado		Duatlón/ Triatlón	
	H	M	H	M	H	M	H	M	H	M	H	M
Lebrija	40	8	6	8	26	0	32	36	0	0	2	0
Lora de Estepa	0	0	0	0	0	0	0	0	0	0	0	0
Lora del Río	0	0	6	10	22	0	4	3	0	0	3	1
Luisiana (La)	0	0	0	0	0	0	0	0	0	0	0	0
Madroño (El)	0	0	0	0	0	0	0	0	0	0	0	0
Mairena del Alcor	0	0	7	13	0	0	53	46	0	0	2	0
Mairena del Aljarafe	6	8	0	1	6	1	3	0	23	20	8	4
Marchena	0	0	13	6	9	1	53	51	0	0	4	3
Marinaleda	0	0	0	0	0	0	0	0	0	0	1	0
Martín de la Jara	2	0	0	0	0	0	0	0	0	0	0	0
Molares (Los)	0	0	0	0	0	0	2	0	0	0	0	0
Montellano	0	0	6	8	5	0	28	30	0	0	0	0
Morón de la Frontera	2	0	8	19	26	2	93	64	0	0	2	0
Navas de la Concepción (Las)	0	0	0	0	39	4	0	0	0	0	0	0
Olivares	0	0	0	0	0	0	0	0	0	0	0	0
Osuna	0	0	0	0	41	15	2	1	0	0	4	0
Palacios y Villafranca (Los)	40	2	8	8	7	8	51	39	0	0	16	6
Palmar de Troya (El)	0	0	0	0	0	0	0	0	0	0	0	0
Palomares del Río	0	0	1	0	0	0	3	4	0	0	1	0
Paradas	1	1	0	0	5	0	2	0	0	0	3	0
Pedrera	0	0	0	0	0	0	2	1	0	0	4	4
Pedroso (El)	0	0	0	0	0	0	0	0	0	0	0	0
Peñaflor	0	0	0	0	0	0	0	0	0	0	0	0
Pilas	0	0	2	8	24	0	11	17	0	0	1	0
Pruna	0	0	0	0	10	0	0	0	0	0	0	0
Puebla de Cazalla (La)	0	0	10	6	3	0	45	41	0	0	1	1
Puebla de los Infantes (La)	0	0	0	1	0	0	0	0	0	0	0	0
Puebla del Río (La)	0	0	1	1	30	12	9	8	0	0	8	4
Real de la Jara (El)	0	0	0	0	0	0	0	0	0	0	0	0
Rinconada (La)	0	0	29	58	11	0	67	85	0	0	7	2
Roda de Andalucía (La)	75	8	0	0	1	0	0	0	0	0	0	0
Ronquillo (El)	0	0	0	0	0	0	0	0	0	0	0	0
Rubio (El)	0	0	0	0	0	0	0	0	0	0	1	2
Salteras	0	0	0	0	0	0	0	0	9	2	2	0
San Juan de Aznalfarache	0	0	10	21	10	1	64	88	0	0	1	3
San Nicolás del Puerto	0	0	0	0	0	0	0	0	0	0	0	0
Sanlúcar la Mayor	0	0	0	0	3	0	1	0	4	4	1	0
Santiponce	0	0	0	0	11	8	2	0	26	5	3	4
Saucejo (El)	0	0	0	0	0	0	0	0	0	0	1	2
Sevilla	31	9	3	2	174	21	159	113	93	44	63	16
Tocina	10	0	0	0	48	1	65	42	0	0	0	0
Tomares	1	0	15	20	8	2	38	34	0	0	3	1
Umbrete	0	0	1	1	10	0	3	3	10	1	1	0
Utrera	35	8	0	1	15	0	51	22	0	0	0	0
Valencina de la Concepción	0	0	0	0	5	0	0	0	0	0	1	1
Villamanrique de la Condesa	0	0	3	19	0	0	1	2	0	0	1	0
Villanueva de San Juan	0	0	0	0	0	0	0	0	0	0	0	0
Villanueva del Ariscal	0	0	0	6	4	0	0	0	0	0	1	0
Villanueva del Río y Minas	0	0	0	0	0	0	0	0	0	0	1	0
Villaverde del Río	0	0	0	0	0	0	13	2	0	0	2	0
Viso del Alcor (El)	28	3	0	0	26	6	35	9	0	0	1	1
Sin especificar	0	0	0	0	520	85	7	5	0	0	100	23
Isla Redonda-La Aceñuela	0	0	0	0	0	0	0	0	0	0	0	0
Marismillas	0	0	0	0	0	0	0	0	0	0	0	0
<b>Total</b>	<b>526</b>	<b>86</b>	<b>245</b>	<b>373</b>	<b>1.448</b>	<b>229</b>	<b>1.687</b>	<b>1.466</b>	<b>275</b>	<b>145</b>	<b>450</b>	<b>119</b>

## 8.3.3. Juegos deportivos provinciales. Diputación de Sevilla. Participantes. 2022

Municipio	Gimnasia rítmica		Natación invierno		Natación verano		Orientación		Senderismo		Baloncesto	
	Conjuntos	Individual	H	M	H	M	H	M	H	M	H	M
Aguadulce	0	0	0	0	0	0	0	0	0	0	0	0
Alanís	0	0	0	0	0	0	0	0	18	24	0	0
Albaida del Aljarafe	0	0	0	0	0	0	0	0	0	0	9	0
Alcalá de Guadaíra	4	14	32	17	0	0	11	13	0	0	0	0
Alcalá del Río	0	0	0	0	33	55	0	0	0	0	41	11
Alcolea del Río	0	0	0	0	49	40	0	0	0	0	0	0
Algaba (La)	1	1	0	0	0	0	0	0	17	21	0	0
Algámitas	0	0	0	0	0	0	0	0	0	0	0	0
Almadén de la Plata	0	0	0	0	0	0	0	0	0	0	0	0
Almensilla	0	0	0	0	0	0	4	5	4	8	0	0
Arahal	0	0	46	38	85	69	2	0	32	53	19	0
Aznalcázar	0	0	19	16	63	60	0	0	0	0	0	0
Aznalcóllar	0	0	0	0	26	12	0	0	16	20	0	0
Badolatosa	0	0	0	0	0	0	0	0	0	0	0	0
Benacazón	0	0	0	0	0	0	0	0	12	18	0	0
Bollullos de la Mitación	0	0	0	0	0	0	2	3	12	26	0	0
Bormujos	6	2	0	0	0	0	13	10	0	0	50	8
Brenes	0	0	0	0	64	77	0	1	76	87	0	0
Burguillos	0	0	0	0	30	38	0	0	0	0	0	0
Cabezas de San Juan (Las)	2	5	0	7	0	8	0	0	0	0	38	0
Camas	0	0	0	0	0	0	6	6	5	15	0	0
Campana (La)	0	0	0	0	110	71	0	0	0	0	0	0
Cantillana	0	0	6	0	0	0	0	0	0	0	21	14
Cañada Rosal	0	0	0	0	0	0	0	2	0	0	0	0
Carmona	13	9	0	0	0	0	0	2	0	0	0	32
Carrión de los Céspedes	0	0	0	0	0	0	0	0	5	5	0	0
Casariche	0	0	0	0	0	0	0	0	0	0	0	0
Castilblanco de los Arroyos	0	0	0	0	0	0	1	0	0	0	14	0
Castilleja de Guzmán	0	0	0	0	0	0	55	41	14	21	0	0
Castilleja de la Cuesta	0	0	21	34	13	12	23	14	0	0	40	0
Castilleja del Campo	0	0	0	0	0	0	0	0	0	0	0	0
Castillo de las Guardas (El)	0	0	0	0	0	0	0	0	0	0	0	0
Cazalla de la Sierra	0	0	0	0	0	0	0	0	39	45	37	13
Constantina	0	0	17	10	18	20	0	0	0	0	32	8
Coria del Río	0	0	0	0	0	0	3	1	0	0	0	0
Coripe	0	0	0	0	0	0	0	0	0	0	0	0
Coronil (El)	0	0	0	0	0	0	0	0	0	0	11	0
Corrales (Los)	0	0	0	0	0	0	0	0	0	0	0	0
Cuervo de Sevilla (El)	0	13	0	0	9	14	0	0	0	0	13	0
Dos Hermanas	0	2	0	0	0	0	131	90	0	0	0	0
Écija	1	2	0	0	0	0	0	0	0	0	0	0
Espartinas	0	0	0	0	0	0	7	6	0	0	0	0
Estepa	0	0	0	0	0	0	0	0	0	0	0	0
Fuentes de Andalucía	0	0	0	0	61	38	0	0	0	0	0	0
Garrobo (El)	0	0	0	0	0	0	0	0	0	0	0	0
Gelves	0	0	0	0	0	0	8	0	0	0	11	0
Gerena	0	0	24	32	63	52	8	7	12	21	0	0
Gilena	0	0	0	0	0	0	0	0	0	0	0	0
Gines	0	0	0	0	0	0	16	7	15	16	0	0
Guadalcanal	0	0	0	0	0	0	0	0	35	44	0	0
Guillena	0	0	8	8	44	31	0	0	0	0	58	7
Herrera	0	0	0	0	0	0	0	0	0	0	0	0
Huévar del Aljarafe	0	0	0	0	0	0	0	0	0	0	0	0
Isla Mayor	0	0	0	0	0	0	0	0	20	25	43	8
Lantejuela	0	0	0	0	0	0	0	0	0	0	0	0

## 8.3.3. Juegos deportivos provinciales. Diputación de Sevilla. Participantes. 2022

Municipio	Gimnasia rítmica		Natación invierno		Natación verano		Orientación		Senderismo		Baloncesto	
	Conjuntos	Individual	H	M	H	M	H	M	H	M	H	M
Lebrija	0	14	6	3	20	12	0	0	0	0	68	13
Lora de Estepa	0	0	0	0	16	29	0	0	0	0	0	0
Lora del Río	5	7	20	19	93	63	0	6	0	0	78	31
Luisiana (La)	0	0	0	0	7	33	3	2	11	18	0	0
Madroño (El)	0	0	0	0	0	0	0	0	0	0	0	0
Mairena del Alcor	5	6	39	34	29	23	4	2	0	0	52	0
Mairena del Aljarafe	0	0	41	14	30	10	43	26	0	0	0	0
Marchena	0	0	11	15	61	45	1	0	0	0	26	14
Marinaleda	0	0	0	0	0	0	0	0	13	13	0	0
Martín de la Jara	0	0	0	0	0	0	0	0	0	0	0	0
Molares (Los)	1	10	3	0	11	1	0	1	15	16	0	0
Montellano	0	0	0	0	0	0	17	10	0	0	12	0
Morón de la Frontera	0	12	0	0	0	0	3	1	0	0	11	0
Navas de la Concepción (Las)	0	0	0	0	0	0	0	0	0	0	0	0
Olivares	0	0	0	0	0	0	7	5	0	0	0	0
Osuna	0	0	0	0	61	42	0	0	0	0	0	0
Palacios y Villafranca (Los)	0	3	0	0	0	0	0	8	13	99	26	
Palmar de Troya (El)	0	0	0	0	0	0	0	0	0	0	0	0
Palomares del Río	0	0	0	0	0	0	4	8	0	0	0	0
Paradas	0	0	0	0	21	49	0	0	5	10	73	11
Pedraera	0	0	33	70	139	142	0	0	0	0	0	0
Pedroso (El)	0	0	0	0	0	0	0	0	0	0	0	0
Peñaflor	0	0	0	0	0	0	2	0	0	0	0	0
Pilas	0	0	76	100	153	158	3	0	0	0	17	7
Pruna	0	0	0	0	0	0	0	0	0	0	0	0
Puebla de Cazalla (La)	0	0	0	0	0	0	0	0	0	0	0	0
Puebla de los Infantes (La)	0	0	0	0	51	24	0	0	0	0	15	12
Puebla del Río (La)	0	0	28	32	45	44	4	3	0	0	49	6
Real de la Jara (El)	0	0	0	0	0	0	0	0	0	0	0	0
Rinconada (La)	5	13	30	19	0	0	7	8	0	0	10	0
Roda de Andalucía (La)	0	0	0	0	0	0	0	0	0	0	0	0
Ronquillo (El)	0	0	0	0	0	0	0	5	10	0	0	0
Rubio (El)	0	0	0	0	0	0	0	0	0	0	0	0
Salteras	0	0	0	0	0	0	1	1	12	32	25	1
San Juan de Aznalfarache	0	0	0	0	0	0	11	4	0	0	12	1
San Nicolás del Puerto	0	0	0	0	0	0	0	0	0	0	0	0
Sanlúcar la Mayor	3	4	25	10	58	46	2	1	0	0	0	0
Santiponce	0	0	0	0	0	0	1	7	8	10	0	0
Saucejo (El)	0	0	0	0	0	0	0	0	0	0	0	0
Sevilla	0	0	0	0	0	0	224	111	85	108	0	0
Tocina	0	15	0	0	45	41	1	1	0	0	58	6
Tomares	8	10	0	0	0	0	34	13	0	0	0	0
Umbrete	0	0	79	90	69	97	1	0	23	29	0	0
Utrera	0	7	34	52	14	45	71	28	0	0	20	11
Valencina de la Concepción	0	0	0	0	0	0	10	9	0	0	0	0
Villamanrique de la Condesa	0	0	0	0	21	29	0	0	0	0	0	0
Villanueva de San Juan	0	0	0	0	0	0	0	0	0	0	0	0
Villanueva del Ariscal	0	0	0	0	0	0	0	0	0	0	0	0
Villanueva del Río y Minas	0	0	0	0	39	7	0	0	26	26	0	0
Villaverde del Río	0	0	0	0	91	53	0	0	40	55	0	0
Viso del Alcor (El)	0	2	26	28	11	7	0	0	49	73	25	0
Sin especificar	0	0	0	0	0	0	38	22	51	69	0	0
Isla Redonda-La Aceñuela	0	0	0	0	0	0	0	0	0	0	0	0
Marismillas	0	0	0	0	0	0	0	0	0	0	0	0
<b>Total</b>	<b>54</b>	<b>151</b>	<b>624</b>	<b>648</b>	<b>1.753</b>	<b>1.597</b>	<b>782</b>	<b>477</b>	<b>683</b>	<b>931</b>	<b>1.087</b>	<b>240</b>

## 8.3.3. Juegos deportivos provinciales. Diputación de Sevilla. Participantes. 2022

Municipio	Fútbol 7		Voleibol		Fútbol 7 Día provincia		Otros	Total
	H	M	H	M	H	M		
	Aguadulce	0	0	0	0	20		
Alanís	13	5	0	0	0	0	0	60
Albaida del Aljarafe	0	0	7	19	0	0	0	35
Alcalá de Guadaíra	93	0	0	49	0	0	7	575
Alcalá del Río	0	0	0	0	0	0	0	161
Alcolea del Río	36	0	0	0	0	20	0	145
Algaba (La)	0	0	0	0	0	0	0	142
Algámitas	0	0	0	0	20	0	0	21
Almadén de la Plata	0	0	0	0	0	0	0	13
Almensilla	0	0	4	16	0	0	0	51
Arahal	271	0	14	0	40	20	8	1.119
Aznalcázar	0	0	0	0	0	0	0	160
Aznalcóllar	0	0	0	0	0	0	12	86
Badolatosa	0	0	0	0	0	0	24	26
Benacazón	0	0	0	0	0	0	0	42
Bollullos de la Mitación	0	0	0	28	0	0	20	138
Bormujos	50	0	0	0	20	0	0	174
Brenes	0	0	0	0	0	0	0	446
Burguillos	0	0	0	0	0	0	0	69
Cabezas de San Juan (Las)	0	0	0	0	0	40	181	393
Camas	0	0	62	2	0	0	0	109
Campana (La)	0	0	0	0	0	0	0	187
Cantillana	87	2	0	0	20	0	2	177
Cañada Rosal	0	0	0	0	0	0	0	3
Carmona	128	0	0	0	40	20	71	537
Carrión de los Céspedes	0	0	0	0	0	0	0	10
Casariche	0	0	15	12	60	0	385	496
Castilblanco de los Arroyos	81	4	7	26	20	0	0	157
Castilleja de Guzmán	0	0	0	0	0	0	0	132
Castilleja de la Cuesta	0	0	5	50	0	0	7	378
Castilleja del Campo	0	0	0	0	0	0	12	12
Castillo de las Guardas (El)	20	6	0	0	0	0	0	26
Cazalla de la Sierra	82	11	7	12	80	40	0	366
Constantina	62	7	3	47	20	0	6	253
Coria del Río	130	0	0	0	100	0	0	509
Coripe	72	0	0	0	0	0	0	72
Coronil (El)	70	0	0	0	40	0	0	134
Corrales (Los)	0	0	0	45	20	0	0	65
Cuervo de Sevilla (El)	58	0	0	22	0	0	37	257
Dos Hermanas	0	0	0	0	0	0	13	709
Écija	0	0	0	0	20	20	0	186
Espartinas	0	0	10	60	0	0	0	112
Estepa	0	0	0	0	20	0	6	27
Fuentes de Andalucía	0	0	0	0	0	0	0	102
Garrobo (El)	0	0	0	0	0	0	0	1
Gelves	0	0	0	0	0	0	0	23
Gerena	0	0	0	0	0	0	0	255
Gilena	0	0	0	0	20	0	0	21
Gines	51	0	0	6	20	0	20	221
Guadalcanal	44	0	0	0	20	0	0	144
Guillena	45	1	16	206	40	0	0	470
Herrera	0	0	0	0	0	0	0	56
Huévar del Aljarafe	0	0	0	0	0	0	0	0
Isla Mayor	0	0	6	30	0	0	22	161
Lantejuela	0	0	0	0	0	20	0	21

## 8.3.3. Juegos deportivos provinciales. Diputación de Sevilla. Participantes. 2022

Municipio	Fútbol 7		Voleibol		Fútbol 7 Día provincia		Otros	Total
	H	M	H	M	H	M		
	Lebrija	0	0	14	12	0		
Lora de Estepa	0	0	0	0	0	0	24	69
Lora del Río	0	0	0	0	0	0	53	424
Luisiana (La)	0	0	15	30	20	20	48	207
Madroño (El)	0	0	0	0	0	0	0	0
Mairena del Alcor	87	0	0	38	40	0	145	625
Mairena del Aljarafe	0	0	1	17	0	0	0	262
Marchena	82	0	0	0	0	20	27	442
Marinaleda	0	0	0	30	0	0	24	81
Martín de la Jara	0	0	0	0	0	0	16	18
Molares (Los)	24	0	12	0	0	0	4	100
Montellano	146	0	0	0	0	0	11	273
Morón de la Frontera	21	0	27	35	0	0	20	346
Navas de la Concepción (Las)	39	16	0	0	0	0	0	98
Olivares	10	0	0	0	0	0	44	26
Osuna	0	0	0	0	40	20	0	266
Palacios y Villafranca (Los)	21	0	0	0	20	0	149	524
Palmar de Troya (El)	78	0	0	0	0	0	0	78
Palomares del Río	0	0	0	0	0	0	0	21
Paradas	86	0	0	0	20	0	0	287
Pedraera	0	0	0	0	0	0	16	411
Pedroso (El)	34	7	0	0	0	0	0	41
Peñaflor	26	0	0	0	0	0	0	28
Pilas	0	0	0	0	0	0	0	577
Pruna	0	0	0	0	0	0	0	10
Puebla de Cazalla (La)	103	0	22	0	40	40	26	338
Puebla de los Infantes (La)	59	29	0	0	0	20	0	211
Puebla del Río (La)	49	0	0	0	40	0	0	373
Real de la Jara (El)	30	5	0	0	20	0	0	55
Rinconada (La)	0	0	12	21	0	0	62	446
Roda de Andalucía (La)	0	0	0	0	0	0	0	84
Ronquillo (El)	31	8	2	27	20	0	0	103
Rubio (El)	0	0	0	0	0	0	0	3
Salteras	0	0	9	40	0	0	8	142
San Juan de Aznalfarache	50	0	0	0	20	0	7	303
San Nicolás del Puerto	19	7	0	0	0	0	0	26
Sanlúcar la Mayor	0	0	0	0	0	0	23	185
Santiponce	0	0	0	0	0	0	0	85
Saucejo (El)	0	0	0	0	0	20	10	33
Sevilla	0	0	0	0	0	0	53	1.309
Tocina	51	2	0	79	0	0	3	468
Tomares	0	0	3	69	0	0	57	316
Umbrete	0	0	0	0	0	0	0	418
Utrera	49	0	30	47	0	0	42	582
Valencina de la Concepción	0	0	0	0	0	0	0	26
Villamanrique de la Condesa	31	0	0	0	40	0	0	147
Villanueva de San Juan	0	0	0	0	0	0	0	0
Villanueva del Ariscal	0	0	0	33	0	0	0	44
Villanueva del Río y Minas	25	15	0	0	0	0	0	139
Villaverde del Río	0	119	8	91	0	0	0	474
Viso del Alcor (El)	49	0	20	12	0	0	18	429
Sin especificar	0	0	0	0	0	0	0	920
Isla Redonda-La Aceñuela	0	0	0	0	0	0	0	0
Marismillas	48	0	0	0	0	0	0	48
<b>Total</b>	<b>2.641</b>	<b>244</b>	<b>331</b>	<b>1.211</b>	<b>960</b>	<b>320</b>	<b>3.478</b>	<b>25.261</b>



### 8.3.4. Cross de Itálica. Diputación de Sevilla. Participantes por categorías de los municipios de la provincia de Sevilla. 2022

Municipio	SUB10		SUB12		SUB14		SUB16		SUB18		SUB20	
	H	M	H	M	H	M	H	M	H	M	H	M
Alanís	-	-	-	-	-	-	-	-	-	-	-	-
Albaida del Aljarafe	-	-	-	-	-	-	-	-	-	-	-	-
Alcalá de Guadaíra	-	-	2	-	2	1	2	-	-	-	-	-
Alcalá del Río	-	-	-	-	-	-	-	-	-	-	-	-
Algaba (La)	1	-	-	-	-	-	-	-	-	-	-	-
Almensilla	-	-	-	-	-	-	-	-	-	-	-	-
Arahal	-	-	-	-	-	-	-	-	-	-	1	-
Bollullos de la Mitación	1	-	-	-	-	-	-	2	-	-	-	-
Bormujos	-	-	-	-	-	1	-	-	-	-	-	-
Brenes	-	-	-	-	-	-	-	-	-	-	-	-
Camas	-	1	-	-	-	-	-	-	-	-	-	-
Cantillana	-	-	-	-	-	-	-	-	-	-	-	-
Carmona	-	1	1	-	-	-	-	-	-	-	-	-
Castilleja de Guzmán	-	-	-	-	-	-	-	-	-	-	-	-
Castilleja de la Cuesta	-	-	-	-	1	4	-	-	-	-	-	-
Coria del Río	1	-	1	-	-	1	-	-	-	-	-	-
Cuervo de Sevilla (El)	-	3	-	-	-	3	1	-	-	-	-	-
Dos Hermanas	1	-	-	-	-	2	3	3	2	1	2	2
Écija	-	1	4	4	3	3	1	2	1	1	-	-
Espartinas	-	-	2	2	-	2	1	-	-	-	-	-
Estepa	-	-	-	-	-	-	-	-	-	-	-	-
Fuentes de Andalucía	-	-	-	-	-	-	-	-	-	-	-	-
Gelves	-	-	-	-	1	-	-	-	1	-	-	-
Gerena	-	-	1	-	1	-	1	-	-	-	-	-
Gines	-	-	1	-	1	-	1	-	-	-	-	-
Guillena	-	-	-	-	-	1	-	-	-	-	-	-
Herrera	1	2	-	-	-	-	1	1	-	-	-	-
Lebrija	-	-	-	-	-	-	1	1	-	-	-	-
Lora del Estepa	-	-	-	-	-	-	-	-	-	-	-	-
Mairena del Alcor	-	-	-	-	1	-	-	-	-	-	-	-

### 8.3.4. Cross de Itálica. Diputación de Sevilla. Participantes por categorías de los municipios de la provincia de Sevilla. 2022

Municipio	SUB10		SUB12		SUB14		SUB16		SUB18		SUB20	
	H	M	H	M	H	M	H	M	H	M	H	M
Mairena del Aljarafe	1	-	2	-	-	-	1	1	-	-	-	-
Montellano	-	-	-	-	-	-	-	-	-	-	-	-
Morón de la Frontera	-	-	-	-	-	-	-	-	-	-	-	-
Navas de la Concepción (Las)	-	-	-	-	-	-	-	-	-	-	-	-
Olivares	-	-	-	-	-	-	-	-	-	-	-	-
Osuna	-	-	-	-	-	-	-	-	-	-	-	-
Palacios y Villafranca (Los)	-	-	-	-	-	-	-	-	-	-	-	-
Palomares del Río	-	-	-	-	-	-	-	-	-	-	-	-
Paradas	-	-	-	-	-	-	-	-	-	-	-	-
Pedraera	1	-	-	-	-	2	-	-	2	-	-	-
Pilas	-	-	1	-	-	-	-	-	1	-	-	-
Puebla de Cazalla (La)	-	-	-	-	-	-	-	-	-	-	-	-
Puebla de los Infantes (La)	-	-	-	-	-	-	-	-	-	-	-	-
Puebla del Río (La)	-	-	-	-	-	1	-	-	-	-	-	-
Rinconada (La)	-	-	1	1	-	-	-	-	-	-	-	-
Salteras	-	-	-	-	-	-	-	-	-	-	-	-
San Juan de Aznalfarache	-	-	-	1	-	-	1	-	-	-	-	-
Sanlúcar la Mayor	-	-	-	-	-	1	-	-	-	-	-	-
Santiponce	1	-	-	2	-	-	-	-	-	-	-	-
Sevilla	6	3	1	1	4	-	5	-	2	-	1	-
Tomares	9	7	2	9	4	9	1	3	-	-	1	-
Umbrete	-	-	-	-	2	-	-	-	1	-	-	-
Utrera	-	3	-	1	1	2	-	-	-	-	1	-
Valencina de la Concepción	-	-	-	-	-	-	-	-	-	-	-	-
Villamanrique de la Condesa	-	-	-	-	-	-	-	-	1	-	-	-
Villanueva del Ariscal	-	-	-	-	-	-	-	-	-	-	-	-
Villaverde del Río	-	-	-	-	-	1	2	-	-	-	-	-
Viso del Alcor (El)	1	1	-	-	-	1	-	-	-	-	-	-
Otros municipios	-	-	-	2	-	-	-	1	-	-	-	-
<b>Total</b>	<b>24</b>	<b>22</b>	<b>19</b>	<b>23</b>	<b>21</b>	<b>35</b>	<b>22</b>	<b>14</b>	<b>11</b>	<b>2</b>	<b>6</b>	<b>2</b>

### 8.3.4. Cross de Itálica. Diputación de Sevilla. Participantes por categorías de los municipios de la provincia de Sevilla. 2022

Municipio	Senior		Máster		Internacional		Cross relevos	Total
	H	M	H	M	H	M		
Alanís	1	-	-	-	-	-	-	1
Albaida del Aljarafe	1	-	-	-	-	-	-	1
Alcalá de Guadaíra	6	1	22	9	-	-	3	48
Alcalá del Río	2	-	3	-	-	-	-	5
Algaba (La)	-	-	7	-	-	-	-	8
Almensilla	-	-	2	-	-	-	1	3
Arahal	2	-	5	-	-	-	-	8
Bollullos de la Mitación	1	-	3	-	-	-	-	7
Bormujos	2	-	8	1	-	-	2	14
Brenes	1	-	4	-	-	-	-	5
Camas	2	2	12	1	-	-	-	18
Cantillana	-	-	-	1	-	-	-	1
Carmona	-	-	1	-	-	-	-	3
Castilleja de Guzmán	1	-	5	-	-	-	-	6
Castilleja de la Cuesta	-	-	6	2	-	-	3	16
Coria del Río	9	1	12	-	-	-	4	29
Cuervo de Sevilla (El)	-	-	-	1	-	-	-	8
Dos Hermanas	7	5	34	11	-	-	3	76
Écija	1	-	2	-	-	-	1	24
Espartinas	-	1	8	5	-	-	-	21
Estepa	-	-	-	-	-	-	1	1
Fuentes de Andalucía	1	-	1	-	-	-	-	2
Gelves	-	1	4	2	-	-	-	9
Gerena	1	-	2	-	-	-	-	6
Gines	-	2	3	-	-	-	-	8
Guillena	1	-	3	-	-	-	-	5
Herrera	2	-	4	3	-	-	-	14
Lebrija	-	-	1	-	-	-	-	3
Lora del Estepa	-	-	1	-	-	-	-	1
Mairena del Alcor	-	-	3	5	-	-	2	11

### 8.3.4. Cross de Itálica. Diputación de Sevilla. Participantes por categorías de los municipios de la provincia de Sevilla. 2022

Municipio	Senior		Máster		Internacional		Cross relevos	Total
	H	M	H	M	H	M		
Mairena del Aljarafe	1	-	24	4	-	1	6	41
Montellano	-	-	1	-	-	-	-	1
Morón de la Frontera	2	1	-	1	-	-	-	4
Navas de la Concepción (Las)	-	-	1	-	-	-	-	1
Olivares	1	-	1	-	-	-	-	2
Osuna	-	-	-	-	1	-	-	1
Palacios y Villafranca (Los)	1	1	-	-	-	-	-	2
Palomares del Río	1	-	2	2	-	-	1	6
Paradas	-	-	1	-	-	-	-	1
Pedraera	-	-	1	1	-	-	-	7
Pilas	-	-	3	-	-	-	-	5
Puebla de Cazalla (La)	-	-	4	-	-	-	4	8
Puebla de los Infantes (La)	-	-	1	-	-	-	-	1
Puebla del Río (La)	1	-	-	-	-	-	-	2
Rinconada (La)	3	1	7	1	-	-	-	14
Salteras	2	-	3	-	-	-	-	5
San Juan de Aznalfarache	-	-	7	2	-	-	-	11
Sanlúcar la Mayor	-	-	-	-	-	-	-	1
Santiponce	8	1	3	2	-	-	-	17
Sevilla	47	14	163	45	2	-	19	313
Tomares	1	-	8	4	-	-	1	59
Umbrete	-	-	3	-	-	-	-	6
Utrera	2	2	1	4	-	-	-	17
Valencina de la Concepción	1	-	1	-	-	-	-	2
Villamanrique de la Condesa	-	-	-	-	-	-	-	1
Villanueva del Ariscal	1	-	1	-	-	-	-	2
Villaverde del Río	-	-	-	-	-	-	-	3
Viso del Alcor (El)	1	-	7	-	1	-	-	12
Otros municipios	-	-	1	1	-	-	-	5
<b>Total</b>	<b>114</b>	<b>33</b>	<b>400</b>	<b>108</b>	<b>4</b>	<b>1</b>	<b>51</b>	<b>912</b>



## **CAPÍTULO 9. TURISMO**

9.1. ESTABLECIMIENTOS  
TURÍSTICOS

9.2. ESTABLECIMIENTOS  
TURÍSTICOS RURALES

9.3. AGENCIAS DE VIAJES Y  
OTROS SERVICIOS TURÍSTICOS

## 9.1. ESTABLECIMIENTOS TURÍSTICOS

### 9.1.1. Establecimientos turísticos y plazas, según su clase. 2022

#### NOTAS:

La Ley 13/2011, de 23 del diciembre, del Turismo de Andalucía, establece el marco general regulador de la oferta turística en la Comunidad Autónoma, mediante el que se pretende alcanzar la mayor calidad de los servicios y actividades turísticas, pretensión que viene acompañada de una disminución y simplificación de los trámites y procedimientos para el acceso a los mismos.

Los establecimientos turísticos que se incluyen en este apartado son aquellos inscritos en el Registro de Turismo de Andalucía regulado por el Decreto 143/2014 de 21 de octubre y el Decreto 162/2016 de 18 de octubre por los que se regulan la organización y funcionamiento del citado registro. La clasificación de los establecimientos turísticos se realiza de conformidad con el Texto consolidado del Decreto 47/2004, de 10 de febrero, de establecimientos hoteleros.

Un establecimiento se considera hotelero cuando el hospedaje constituye su actividad principal, aunque se desarrollen en él otras actividades secundarias. El Decreto 47/2004, de 10 de febrero, de establecimientos hoteleros, contiene los requisitos comunes y específicos de cada modalidad de establecimiento. Asimismo, establece la clasificación de estos,

considerándose grupos, categorías, modalidades y, en su caso, especialidades. Los establecimientos hoteleros se clasifican en los siguientes grupos:

**Hoteles:** aquellos establecimientos destinados a la prestación del servicio de alojamiento turístico, con o sin servicios complementarios, y que, ocupando la totalidad o parte independiente de un edificio o conjunto de edificios, disponen de entradas propias y, en su caso, ascensores y escaleras de uso exclusivo, cumpliendo, además, los restantes requisitos que reglamentariamente se determinen. Los hoteles se clasifican en las categorías de cinco, cuatro, tres, dos y una estrella. El calificativo "Gran Lujo" sólo podrá ser usado por los hoteles clasificados en la categoría de cinco estrellas y declarados con tal carácter por la Consejería de Turismo y Comercio, cuando reúnan condiciones excepcionales en sus instalaciones, equipamientos y servicios.

**Hostales:** aquellos establecimientos que ofrecen alojamiento, con o sin otros servicios de carácter complementario, y que, tanto por la dimensión del establecimiento como por la estructura, tipología o características de los servicios que ofrecen, reglamentariamente se les exceptúen de determinados requisitos exigidos a los hoteles. Se clasifican en las categorías de una y dos estrellas.

**Pensiones:** aquellos establecimientos que ofrecen alojamiento, con o sin otros servicios de carácter complementario, y que, tanto por la dimensión del establecimiento como por la estructura, tipología o características de los servicios que ofrecen, reglamentariamente se les exceptúen de determinados requisitos exigidos a los hostales. Las pensiones se clasifican en categoría única.

**Hoteles-apartamentos:** aquellos establecimientos que, reuniendo los requisitos exigidos a los hoteles, cuentan, además, con las instalaciones adecuadas para la conservación, elaboración y consumo de alimentos y bebidas dentro de cada unidad de alojamiento, en los términos que reglamentariamente se

determinen. Se clasifican en las categorías de cinco, cuatro, tres, dos y una estrella.

Los **Apartamentos turísticos** son los establecimientos destinados a prestar el servicio de alojamiento turístico que estén compuestos por un conjunto de unidades de alojamiento y que sean objeto de comercialización en común por un mismo titular.

Las **Viviendas con fines turísticos** aparecen reguladas en el Decreto 28/2016 de 2 de febrero, en el que se establece que son aquellas ubicadas en inmuebles situados en suelo de uso residencial, donde se vaya a ofrecer mediante precio el servicio de alojamiento de forma habitual y con fines turísticos en la comunidad Autónoma de Andalucía.

**FUENTES:**

9.1.1.Registro de Turismo de Andalucía. Consejería de Turismo, Cultura y Deporte. Junta de Andalucía

## 9.1.1. Establecimientos turísticos y plazas, según su clase. 2022

Municipio	Albergues		Apartamentos turísticos		Hoteles apartamentos		Hotel 1 y 2 estrellas		Hotel 3 estrellas	
	Nº	Plazas	Nº	Plazas	Nº	Plazas	Nº	Plazas	Nº	Plazas
Aguadulce	-	-	-	-	-	-	-	-	-	-
Alanís	-	-	-	-	-	-	-	-	-	-
Albaida del Aljarafe	-	-	-	-	-	-	-	-	-	-
Alcalá de Guadaíra	-	-	1	18	1	57	-	-	2	140
Alcalá del Río	-	-	-	-	-	-	-	-	-	-
Alcolea del Río	-	-	-	-	-	-	-	-	-	-
Algaba (La)	-	-	-	-	-	-	-	-	1	111
Algámitas	-	-	1	12	-	-	-	-	-	-
Almadén de la Plata	-	-	1	18	-	-	-	-	-	-
Almensilla	-	-	-	-	-	-	-	-	-	-
Arahal	-	-	-	-	-	-	1	53	-	-
Aznalcázar	-	-	-	-	-	-	1	32	-	-
Aznalcóllar	-	-	-	-	-	-	-	-	-	-
Badolatosa	-	-	1	24	-	-	-	-	-	-
Benacazón	-	-	-	-	-	-	-	-	-	-
Bollullos de la Mitación	-	-	-	-	-	-	-	-	-	-
Bormujos	-	-	5	984	-	-	-	-	-	-
Brenes	-	-	-	-	-	-	-	-	1	22
Burguillos	-	-	-	-	-	-	-	-	-	-
Cabezas de San Juan (Las)	-	-	1	49	1	44	1	38	-	-
Camas	-	-	2	188	-	-	-	-	-	-
Campana (La)	-	-	-	-	-	-	-	-	-	-
Cantillana	-	-	-	-	-	-	-	-	-	-
Cañada Rosal	-	-	-	-	-	-	-	-	-	-
Carmona	-	-	1	19	-	-	2	75	1	21
Carrión de los Céspedes	-	-	-	-	-	-	-	-	-	-
Casariche	-	-	-	-	1	36	-	-	-	-
Castilblanco de los Arroyos	-	-	2	60	-	-	1	37	-	-
Castilleja de Guzmán	-	-	-	-	-	-	-	-	-	-
Castilleja de la Cuesta	-	-	-	-	-	-	1	46	1	128
Castilleja del Campo	-	-	-	-	-	-	-	-	-	-
Castillo de las Guardas (El)	-	-	-	-	-	-	1	100	-	-
Cazalla de la Sierra	1	26	1	26	-	-	2	55	-	-
Constantina	-	-	6	133	-	-	-	-	1	30
Coria del Río	-	-	-	-	-	-	1	66	-	-
Coripe	-	-	-	-	-	-	-	-	-	-
Coronil (El)	-	-	1	40	-	-	-	-	-	-
Corrales (Los)	-	-	-	-	-	-	-	-	-	-
Cuervo de Sevilla (El)	-	-	1	12	-	-	1	26	-	-
Dos Hermanas	1	34	1	18	-	-	2	49	1	122
Écija	-	-	2	146	-	-	6	171	1	54
Espartinas	-	-	1	41	-	-	1	66	-	-
Estepa	-	-	-	-	-	-	1	17	1	34
Fuentes de Andalucía	-	-	-	-	-	-	-	-	-	-
Garrobo (El)	-	-	-	-	-	-	1	34	-	-
Gelves	-	-	1	48	-	-	-	-	-	-
Gerena	-	-	-	-	-	-	-	-	1	45
Gilena	-	-	-	-	-	-	-	-	-	-
Gines	-	-	-	-	-	-	1	43	-	-
Guadalcanal	-	-	4	80	-	-	-	-	-	-
Guillena	-	-	-	-	-	-	1	51	3	206
Herrera	-	-	-	-	-	-	-	-	-	-
Huévar del Aljarafe	-	-	-	-	-	-	-	-	-	-



## 9.1.1. Establecimientos turísticos y plazas, según su clase. 2022

Municipio	Albergues		Apartamentos turísticos		Hoteles apartamentos		Hotel 1 y 2 estrellas		Hotel 3 estrellas	
	Nº	Plazas	Nº	Plazas	Nº	Plazas	Nº	Plazas	Nº	Plazas
Isla Mayor	-	-	1	16	-	-	-	-	-	-
Lantejuela	-	-	-	-	1	30	-	-	-	-
Lebrija	-	-	-	-	-	-	-	-	-	-
Lora de Estepa	-	-	-	-	-	-	1	15	-	-
Lora del Río	-	-	-	-	-	-	1	34	-	-
Luisiana (La)	-	-	-	-	-	-	-	-	-	-
Madroño (El)	-	-	1	31	-	-	-	-	-	-
Mairena del Alcor	-	-	-	-	-	-	1	54	-	-
Mairena del Aljarafe	-	-	-	-	1	222	-	-	-	-
Marchena	-	-	-	-	-	-	1	53	-	-
Marinaleda	-	-	-	-	-	-	-	-	-	-
Martín de la Jara	-	-	-	-	-	-	-	-	-	-
Molares (Los)	-	-	-	-	-	-	-	-	-	-
Montellano	-	-	-	-	-	-	-	-	1	36
Morón de la Frontera	-	-	-	-	-	-	1	45	-	-
Navas de la Concepción (Las)	-	-	-	-	-	-	-	-	-	-
Olivares	-	-	-	-	-	-	-	-	-	-
Osuna	-	-	-	-	-	-	4	147	1	31
Palacios y Villafranca (Los)	-	-	-	-	-	-	2	66	-	-
Palmar de Troya (El)	-	-	-	-	-	-	-	-	-	-
Palomares del Río	-	-	-	-	-	-	-	-	-	-
Paradas	-	-	-	-	-	-	-	-	-	-
Pedraza	-	-	-	-	-	-	-	-	-	-
Pedroso (El)	-	-	1	15	-	-	1	17	-	-
Peñaflor	-	-	-	-	-	-	-	-	-	-
Pilas	-	-	-	-	-	-	-	-	-	-
Pruna	-	-	-	-	-	-	-	-	-	-
Puebla de Cazalla (La)	-	-	-	-	-	-	-	-	-	-
Puebla de los Infantes (La)	-	-	-	-	1	39	1	17	-	-
Puebla del Río (La)	-	-	-	-	-	-	-	-	-	-
Real de la Jara (El)	1	18	-	-	-	-	-	-	-	-
Rinconada (La)	-	-	-	-	-	-	6	292	-	-
Roda de Andalucía (La)	-	-	-	-	-	-	-	-	-	-
Ronquillo (El)	1	48	2	172	-	-	-	-	-	-
Rubio (El)	-	-	-	-	-	-	-	-	-	-
Salteras	-	-	-	-	-	-	-	-	-	-
San Juan de Aznalfarache	-	-	1	16	-	-	-	-	-	-
San Nicolás del Puerto	-	-	1	18	-	-	-	-	-	-
Sanlúcar la Mayor	-	-	-	-	-	-	-	-	2	166
Santiponce	1	26	-	-	-	-	-	-	1	75
Saucejo (El)	-	-	-	-	-	-	-	-	-	-
Sevilla	6	359	248	7.999	2	287	36	1.397	38	2.986
Tocina	-	-	-	-	-	-	-	-	-	-
Tomares	-	-	-	-	-	-	-	-	-	-
Umbrete	-	-	-	-	-	-	-	-	-	-
Utrera	-	-	1	18	-	-	2	71	2	52
Valencina de la Concepción	-	-	1	10	-	-	1	110	-	-
Villamanrique de la Condesa	-	-	-	-	-	-	-	-	-	-
Villanueva de San Juan	-	-	-	-	-	-	-	-	-	-
Villanueva del Ariscal	-	-	-	-	-	-	-	-	-	-
Villanueva del Río y Minas	-	-	-	-	-	-	-	-	-	-
Villaverde del Río	-	-	-	-	-	-	-	-	-	-
Viso del Alcor (El)	-	-	-	-	-	-	-	-	-	-
<b>Total</b>	<b>11</b>	<b>511</b>	<b>290</b>	<b>10.211</b>	<b>8</b>	<b>715</b>	<b>83</b>	<b>3.277</b>	<b>59</b>	<b>4.259</b>

## 9.1.1. Establecimientos turísticos y plazas, según su clase. 2022

Municipio	Hotel 4 y 5 estrellas		Hostales		Pensiones		Viviendas con fines turísticos	
	Nº	Plazas	Nº	Plazas	Nº	Plazas	Nº	Plazas
Aguadulce	-	-	-	-	-	-	-	-
Alanís	-	-	1	13	-	-	2	14
Albaida del Aljarafe	-	-	-	-	-	-	2	8
Alcalá de Guadaíra	2	347	1	80	1	39	73	511
Alcalá del Río	-	-	3	77	-	-	8	44
Alcolea del Río	-	-	-	-	-	-	-	-
Algaba (La)	-	-	-	-	-	-	12	75
Algámitas	-	-	-	-	-	-	-	-
Almadén de la Plata	-	-	-	-	3	81	-	-
Almensilla	-	-	-	-	-	-	5	35
Arahal	-	-	2	61	2	64	1	4
Aznalcázar	-	-	-	-	-	-	4	23
Aznalcóllar	-	-	-	-	-	-	1	5
Badolatosa	-	-	-	-	-	-	-	-
Benacazón	1	398	-	-	1	14	1	6
Bollullos de la Mitación	-	-	1	18	1	13	13	88
Bormujos	1	258	-	-	-	-	33	149
Brenes	-	-	1	20	-	-	2	9
Burguillos	-	-	-	-	-	-	2	19
Cabezas de San Juan (Las)	-	-	-	-	1	15	3	17
Camas	-	-	1	55	1	35	44	268
Campana (La)	-	-	1	32	1	44	2	14
Cantillana	-	-	1	32	-	-	1	2
Cañada Rosal	-	-	-	-	-	-	-	-
Carmona	3	289	4	158	2	55	76	442
Carrión de los Céspedes	-	-	-	-	-	-	1	8
Casariche	-	-	-	-	-	-	-	-
Castilblanco de los Arroyos	-	-	-	-	1	56	5	33
Castilleja de Guzmán	-	-	-	-	-	-	2	14
Castilleja de la Cuesta	-	-	-	-	1	13	17	98
Castilleja del Campo	-	-	-	-	-	-	-	-
Castillo de las Guardas (El)	-	-	2	53	-	-	8	65
Cazalla de la Sierra	-	-	-	-	1	100	14	88
Constantina	-	-	-	-	2	72	6	23
Coria del Río	-	-	-	-	-	-	12	47
Coripe	-	-	1	10	1	68	-	-
Coronil (El)	-	-	1	16	1	-	2	10
Corrales (Los)	-	-	1	10	-	37	1	8
Cuervo de Sevilla (El)	-	-	-	-	2	52	4	26
Dos Hermanas	2	276	1	88	2	48	65	389
Écija	1	58	1	18	2	-	52	280
Espartinas	-	-	-	-	-	42	32	200
Estepa	-	-	2	49	2	32	3	17
Fuentes de Andalucía	-	-	-	-	1	-	1	12
Garrobo (El)	-	-	1	17	-	-	2	12
Gelves	-	-	-	-	-	-	23	136
Gerena	-	-	-	-	-	-	4	25
Gilena	-	-	-	-	-	-	2	20
Gines	-	-	1	54	-	-	13	92
Guadalcanal	-	-	-	-	-	-	2	12
Guillena	-	-	3	55	2	35	25	218
Herrera	-	-	1	13	-	-	-	-
Huévar del Aljarafe	-	-	1	24	-	-	1	6

## 9.1.1. Establecimientos turísticos y plazas, según su clase. 2022

Municipio	Hotel 4 y 5 estrellas		Hostales		Pensiones		Viviendas con fines turísticos	
	Nº	Plazas	Nº	Plazas	Nº	Plazas	Nº	Plazas
Isla Mayor	-	-	-	-	-	-	2	12
Lantejuela	-	-	-	-	-	-	-	-
Lebrija	-	-	7	123	-	-	12	51
Lora de Estepa	-	-	-	-	-	-	-	-
Lora del Río	-	-	2	47	-	-	3	27
Luisiana (La)	-	-	-	-	2	60	-	-
Madroño (El)	-	-	-	-	-	-	-	-
Mairena del Alcor	-	-	2	44	1	6	6	51
Mairena del Aljarafe	1	229	1	56	-	-	85	459
Marchena	-	-	1	12	1	34	5	29
Marinaleda	-	-	-	-	-	-	-	-
Martín de la Jara	-	-	-	-	-	-	-	-
Molares (Los)	-	-	-	-	-	-	-	-
Montellano	-	-	-	-	2	45	3	22
Morón de la Frontera	-	-	2	33	-	-	4	25
Navas de la Concepción (Las)	-	-	-	-	-	-	-	-
Olivares	-	-	-	-	-	-	2	20
Osuna	2	83	2	37	1	29	14	112
Palacios y Villafranca (Los)	1	84	3	52	-	-	4	31
Palmar de Troya (El)	-	-	-	-	-	-	-	-
Palomares del Río	-	-	-	-	-	-	14	106
Paradas	-	-	2	72	-	-	2	10
Pedraera	-	-	2	45	-	-	-	-
Pedroso (El)	-	-	1	12	-	-	4	17
Peñaflor	-	-	-	-	-	-	4	23
Pilas	-	-	2	249	-	-	1	6
Pruna	-	-	1	13	-	-	1	4
Puebla de Cazalla (La)	-	-	-	-	1	31	2	6
Puebla de los Infantes (La)	-	-	1	13	-	-	3	19
Puebla del Río (La)	-	-	-	-	-	-	4	23
Real de la Jara (El)	-	-	1	16	-	-	1	6
Rinconada (La)	-	-	3	94	-	-	16	95
Roda de Andalucía (La)	-	-	-	-	-	-	-	-
Ronquillo (El)	-	-	-	-	-	-	11	62
Rubio (El)	-	-	-	-	-	-	1	6
Salteras	-	-	-	-	-	-	10	73
San Juan de Aznalfarache	1	800	-	-	-	-	40	198
San Nicolás del Puerto	-	-	-	-	-	-	4	28
Sanlúcar la Mayor	1	298	1	27	2	23	16	109
Santiponce	-	-	-	-	-	-	7	41
Saucejo (El)	-	-	1	11	-	-	-	-
Sevilla	84	17.497	59	1.874	67	2.338	8.132	39.848
Tocina	-	-	-	-	-	-	2	12
Tomares	-	-	-	-	-	-	36	203
Umbrete	-	-	-	-	-	-	2	18
Utrera	1	47	2	70	3	82	9	42
Valencina de la Concepción	1	110	-	-	-	-	30	197
Villamanrique de la Condesa	-	-	-	-	-	-	-	-
Villanueva de San Juan	-	-	-	-	-	-	2	10
Villanueva del Ariscal	-	-	-	-	-	-	5	25
Villanueva del Río y Minas	-	-	-	-	-	-	4	28
Villaverde del Río	-	-	-	-	-	-	2	18
Viso del Alcor (El)	-	-	-	-	-	-	4	28
<b>Total</b>	<b>102</b>	<b>20.774</b>	<b>128</b>	<b>3.853</b>	<b>111</b>	<b>3.509</b>	<b>9.091</b>	<b>45.672</b>

## 9.2. ESTABLECIMIENTOS TURÍSTICOS RURALES

### 9.2.1. Establecimientos turísticos rurales. 2022

#### NOTAS:

El turismo en el medio rural es considerado como una actividad relevante debido a su triple función de generador de ingresos, de promotor de infraestructuras y de intercambios y sinergias entre el medio rural y el urbano, siendo un factor determinante para el desarrollo de las zonas más desfavorecidas.

Según el Texto Consolidado del Decreto 20/2002, de 29 de enero, de Turismo en el Medio Rural y Turismo Activo, modificado por el Decreto 26/2018, de 23 de enero de ordenación de los campamentos de turismo. De acuerdo con lo establecido en el artículo 46 de la Ley 13/2011, de 23 de diciembre, del Turismo de Andalucía, serán campamentos de turismo, aquellos establecimientos de alojamiento turístico que, ocupando un espacio de terreno debidamente delimitado, acondicionado y dotado de instalaciones y servicios precisos, se destinen a facilitar a las personas usuarias de servicios turísticos un lugar adecuado para hacer vida al aire libre, a cambio de precio y durante un período de tiempo limitado, sin que en ningún caso la permanencia de las personas turistas en estos establecimientos pueda tener carácter de residencia habitual o de domicilio.

Las **Casas Rurales** son aquellas edificaciones situadas en el medio rural que, por sus especiales características de

construcción, ubicación y tipicidad, prestan servicios de alojamiento, con otros servicios complementarios, y que hayan sido declaradas como tales por la Administración turística.

**Complejo turístico rural**, aquel establecimiento que reúne los siguientes requisitos:

- a) Estar compuesto por un conjunto de inmuebles que, constituyendo una unidad de explotación, tenga una capacidad no inferior a veintiuna plazas en su conjunto y un máximo de doscientas cincuenta plazas.
- b) No superar cada inmueble una capacidad máxima de alojamiento de veinte plazas.
- c) No superar los inmuebles de alojamiento las dos plantas, salvo en el caso del edificio de servicios comunes, que podrá contar con una tercera planta.
- d) Estar dotados de zonas verdes comunes.

Los **complejos turísticos rurales** propiedad de la Administración de la Junta de Andalucía se denominarán Villas Turísticas.

Viviendas turísticas de alojamiento rural, aquellas que reúnan los siguientes requisitos:

- a) Tratarse de viviendas de carácter independiente, incluidas las edificaciones dependientes de las mismas tales como cuartos de aseo,

cuadras, cobertizos u otras de similar naturaleza.

b) Ser ofertadas al público para su utilización temporal o estacional o ser ocupadas ocasionalmente, una o más veces a lo largo del año.

c) Prestar únicamente el servicio de alojamiento.

d) No existir, en ningún caso, más de tres viviendas en el mismo edificio.

e) No superar su capacidad de alojamiento las veinte plazas.

f) Deberán estar amuebladas y disponer de los enseres necesarios para su inmediata utilización.

**FUENTES:**

9.2.1. Registro de Turismo de Andalucía. Consejería de Turismo, Cultura y Deporte. Junta de Andalucía

## 9.2.1. Establecimientos turísticos rurales. 2022

Municipio	Viviendas turísticas de alojamiento rural		Complejos turísticos		Casas rurales		Campamentos de Turismo	
	Nº	Plazas	Nº	Plazas	Nº	Plazas	Nº	Plazas
Aguadulce	1	10	-	-	-	-	-	-
Alanís	4	40	-	-	12	140	-	-
Albaida del Aljarafe	-	-	-	-	-	-	-	-
Alcalá de Guadaíra	5	58	-	-	1	5	-	-
Alcalá del Río	-	-	-	-	-	-	-	-
Alcolea del Río	5	33	-	-	-	-	-	-
Algaba (La)	-	-	-	-	-	-	-	-
Algámitas	2	15	-	-	1	12	1	235
Almadén de la Plata	8	71	-	-	1	10	-	-
Almensilla	3	16	-	-	-	-	-	-
Arahal	4	31	-	-	-	-	-	-
Aznalcázar	13	72	-	-	7	76	1	82
Aznalcóllar	1	6	-	-	1	6	-	-
Badolatosa	1	10	-	-	1	10	-	-
Benacazón	1	18	-	-	-	-	-	-
Bollullos de la Mitación	1	4	-	-	-	-	-	-
Bormujos	-	-	-	-	-	-	-	-
Brenes	-	-	-	-	-	-	-	-
Burguillos	1	6	-	-	-	-	-	-
Cabezas de San Juan (Las)	-	-	-	-	-	-	-	-
Camas	-	-	-	-	-	-	-	-
Campana (La)	1	14	-	-	-	-	-	-
Cantillana	2	16	-	-	2	38	-	-
Cañada Rosal	1	10	-	-	1	14	-	-
Carmona	15	130	1	15	9	104	-	-
Carrión de los Céspedes	-	-	-	-	1	44	-	-
Casariche	3	16	-	-	1	92	-	-
Castilblanco de los Arroyos	14	112	-	-	12	-	-	-
Castilleja de Guzmán	-	-	-	-	-	-	-	-
Castilleja de la Cuesta	3	10	-	-	-	-	-	-
Castilleja del Campo	-	-	-	-	-	120	-	-
Castillo de las Guardas (El)	17	143	-	-	14	379	-	-
Cazalla de la Sierra	58	396	-	-	38	175	1	964
Constantina	28	169	-	-	19	-	-	-
Coria del Río	2	30	-	-	-	53	-	-
Coripe	2	14	-	-	5	54	-	-
Coronil (El)	2	17	-	-	5	11	-	-
Corrales (Los)	2	10	-	-	1	-	-	-
Cuervo de Sevilla (El)	-	-	-	-	-	-	-	-
Dos Hermanas	3	38	-	-	-	96	1	529
Écija	3	24	-	-	9	12	-	-
Espartinas	7	36	-	-	2	36	-	-
Estepa	1	7	-	-	6	10	-	-
Fuentes de Andalucía	3	24	-	-	1	-	-	-
Garrobo (El)	3	28	-	-	-	-	-	-
Gelves	2	15	-	-	-	36	-	-
Gerena	4	35	-	-	3	-	-	-
Gilena	-	-	-	-	-	-	-	-
Gines	2	14	-	-	-	171	-	-
Guadalcanal	12	65	-	-	15	12	-	-
Guillena	11	111	-	-	2	-	1	397
Herrera	-	-	-	-	-	-	-	-
Huévar del Aljarafe	1	5	-	-	-	-	-	-

## 9.2.1. Establecimientos turísticos rurales. 2022

Municipio	Viviendas turísticas de alojamiento rural		Complejos turísticos		Casas rurales		Campamentos de Turismo	
	Nº	Plazas	Nº	Plazas	Nº	Plazas	Nº	Plazas
Isla Mayor	-	-	-	-	-	-	-	-
Lantejuela	2	10	-	-	4	26	-	-
Lebrija	1	13	-	-	-	-	-	-
Lora de Estepa	2	16	-	-	-	-	-	-
Lora del Río	5	47	-	-	7	85	-	-
Luisiana (La)	-	-	-	-	-	-	-	-
Madroño (El)	1	8	-	-	-	-	-	-
Mairena del Alcor	8	66	-	-	2	20	-	-
Mairena del Aljarafe	2	23	-	-	-	-	-	-
Marchena	10	75	-	-	23	197	-	-
Marinaleda	-	-	-	-	-	-	-	-
Martín de la Jara	1	5	-	-	1	18	-	-
Molares (Los)	-	-	-	-	-	-	-	-
Montellano	4	38	-	-	3	53	-	-
Morón de la Frontera	6	58	-	-	8	122	-	-
Navas de la Concepción (Las)	5	42	-	-	4	47	-	-
Olivares	2	15	-	-	-	-	-	-
Osuna	4	40	-	-	10	85	-	-
Palacios y Villafranca (Los)	6	59	-	-	-	-	-	-
Palmar de Troya (El)	-	-	-	-	-	-	-	-
Palomares del Río	1	6	-	-	1	10	-	-
Paradas	-	-	-	-	-	-	-	-
Pedraera	-	-	-	-	1	18	-	-
Pedroso (El)	16	93	-	-	9	98	-	-
Peñaflor	18	130	1	56	4	25	-	-
Pilas	5	38	-	-	-	-	-	-
Pruna	5	42	-	-	7	86	-	-
Puebla de Cazalla (La)	7	52	-	-	3	36	-	-
Puebla de los Infantes (La)	43	319	-	-	6	76	1	200
Puebla del Río (La)	4	27	-	-	1	14	-	-
Real de la Jara (El)	20	158	-	-	4	38	-	-
Rinconada (La)	2	14	-	-	1	20	-	-
Roda de Andalucía (La)	2	31	-	-	1	11	-	-
Ronquillo (El)	4	20	-	-	3	34	-	-
Rubio (El)	-	-	-	-	-	-	-	-
Salteras	5	32	-	-	-	-	-	-
San Juan de Aznalfarache	-	-	-	-	-	-	-	-
San Nicolás del Puerto	7	44	-	-	6	42	1	60
Sanlúcar la Mayor	8	54	-	-	4	35	-	-
Santiponce	2	13	-	-	1	6	-	-
Saucejo (El)	-	-	-	-	-	-	-	-
Sevilla	4	43	-	-	2	24	-	-
Tocina	-	-	-	-	1	11	-	-
Tomares	-	-	-	-	-	-	-	-
Umbrete	-	-	-	-	-	-	-	-
Utrera	6	52	-	-	4	46	-	-
Valencina de la Concepción	6	50	-	-	1	7	-	-
Villamanrique de la Condesa	4	33	1	52	3	30	-	-
Villanueva de San Juan	-	-	-	-	1	20	-	-
Villanueva del Ariscal	3	30	-	-	1	7	-	-
Villanueva del Río y Minas	2	15	-	-	3	42	-	-
Villaverde del Río	1	7	-	-	-	-	-	-
Viso del Alcor (El)	-	-	-	-	1	11	-	-
<b>Total</b>	<b>486</b>	<b>3.697</b>	<b>3</b>	<b>123</b>	<b>301</b>	<b>3.080</b>	<b>7</b>	<b>2.467</b>

## 9.3. AGENCIAS DE VIAJES Y OTROS SERVICIOS TURÍSTICOS

### 9.3.1. Agencias de viajes y otros servicios turísticos. 2021

#### NOTAS:

Las **agencias de viajes** que se incluyen en este apartado son aquellas inscritas en el Registro de Turismo de Andalucía.

Según el Decreto 301/2002, de 17 de diciembre, de Agencias de viajes y Centrales de reserva, y su modificación en el Decreto 60/2018, de 27 de febrero, las agencias de viaje se clasifican en tres grupos:

- **Agencias de viajes mayoristas:** son aquellas que proyectan, elaboran y organizan toda clase de servicios turísticos para su ofrecimiento a las agencias de viajes minoristas. Estas agencias no podrán ofrecer ni vender directamente sus productos al usuario turístico o consumidor final.
- **Agencias de viajes minoristas:** son aquellas que comercializan los servicios turísticos organizados por las agencias de viajes mayoristas o aquellos otros organizados por ellas mismas, sin que, en este último caso, puedan hacerlo a través de otras agencias de viajes minoristas. No se entienden incluidas en esta limitación, las funciones de las agencias minoristas en su calidad de representantes de otras agencias.
- **Agencias de viajes mayoristas-minoristas:** son aquellas que pueden simultanear las actividades señaladas para los anteriores tipos de agencia, y suelen tener sus propios puntos de

venta. Las uniones de tres o más agencias minoristas podrán obtener el título-licencia como agencias de viajes mayorista-minorista en tanto permanezca vigente la fórmula de colaboración elegida.

Según el Decreto 20/2002, de 29 de enero, de Turismo en el Medio Rural y **Turismo Activo** se considerarán actividades propias del Turismo activo las relacionadas con actividades deportivas que se practiquen sirviéndose básicamente de los recursos que ofrece la naturaleza en el medio en el que se desarrollen a las cuales les es inherente el factor riesgo o cierto grado de esfuerzo físico o destreza.

En la Ley 13/2011, de 23 de diciembre de Turismo Andalucía se establece que pasan a ser objeto de anotación en el Registro de Turismo de Andalucía Actividades con incidencia en el ámbito turístico y Servicios turísticos. Se trata de actividades dirigidas a la organización de congresos, convenciones u otro tipo de eventos vinculados a la actividad empresarial, turismo ecológico o ecoturismo, restauración y catering turísticos. Las Actividades con incidencia en el ámbito turístico (AIAT) se refieren a: actividades deportivas desarrolladas en estaciones de esquí, campos de golf, puertos deportivos, campos de polo u otros, actividades de ocio, entretenimiento y esparcimiento, Balnearios, spas u otros



instalaciones o actividades saludables relacionadas con el bienestar de las personas, actividades de intermediación de servicios turísticos, actividades dirigidas a prestar servicios de recepción a las personas usuarias turísticas.

El Decreto 8/2015, de 20 de enero, regulador de guías de turismo de Andalucía, cumplió un doble objetivo, por un lado, la adaptación a la Ley 13/2011, de 23 de diciembre, a la normativa estatal y comunitaria en materia de educación, formación y al principio de libre prestación de servicios; y por otro, posibilitar el acceso a la habilitación de guías de turismo sin tener que pasar

exclusivamente por un procedimiento de pruebas de aptitud, ya que se basa en un elenco de titulaciones, credenciales de homologación y certificados, todos ellos oficiales y con validez en todo el territorio nacional. Esta norma se ha visto modificada por el Decreto 187/2020, de 17 de abril, que consolida la necesidad de la regulación de guías de turismo para la protección de las personas usuarias y de nuestro patrimonio, fomentando un servicio turístico de calidad. Con la acreditación como guía turístico se garantiza que se han contratado los servicios de una persona cualificada y que puede proporcionar un mejor servicio a los usuarios.

**FUENTES:**

9.3.1. Registro de Turismo de Andalucía. Consejería de Turismo, Cultura y Deporte. Junta de Andalucía

## 9.3.1. Agencias de viajes y otros servicios turísticos. 2022

Municipio	Agencias de viaje			Oficinas de Turismo y Puntos de información	Empresas de Turismo activo
	Mayoristas	Mayoristas- Minoristas	Minoristas		
Aguadulce	-	-	1	1	-
Alanís	-	-	-	1	-
Albaida del Aljarafe	-	-	-	-	-
Alcalá de Guadaíra	-	8	9	1	4
Alcalá del Río	-	-	1	-	-
Alcolea del Río	-	-	-	-	-
Algaba (La)	-	-	2	-	-
Algámitas	-	-	-	-	2
Almadén de la Plata	-	-	-	-	2
Almennisilla	-	-	-	-	-
Arahal	-	4	5	1	-
Aznalcázar	-	1	1	-	6
Aznalcóllar	-	-	-	-	2
Badolatosa	-	-	-	1	-
Benacazón	-	-	1	-	-
Bollullos de la Mitación	-	-	3	1	2
Bormujos	-	2	-	-	1
Brenes	-	-	2	-	1
Burguillos	-	-	1	-	-
Cabezas de San Juan (Las)	-	1	4	-	1
Camas	-	3	2	-	1
Campana (La)	-	-	1	-	-
Cantillana	-	1	1	1	-
Cañada Rosal	-	-	1	-	-
Carmona	-	2	6	1	2
Carrión de los Céspedes	-	-	-	-	-
Casariche	-	-	1	1	-
Castilblanco de los Arroyos	-	-	-	1	1
Castilleja de Guzmán	-	-	1	-	-
Castilleja de la Cuesta	-	1	2	1	-
Castilleja del Campo	-	-	-	-	-
Castillo de las Guardas (El)	-	-	-	-	2
Cazalla de la Sierra	-	-	1	1	6
Constantina	-	-	1	1	2
Coria del Río	-	1	-	-	3
Coripe	-	-	-	-	1
Coronil (El)	-	-	1	-	-
Corrales (Los)	-	-	2	-	-
Cuervo de Sevilla (El)	-	2	2	-	-
Dos Hermanas	-	11	13	-	12
Écija	-	5	3	1	1
Espartinas	-	1	2	-	-
Estepa	-	-	1	3	1
Fuentes de Andalucía	-	2	1	1	-
Garrobo (El)	-	-	-	-	-
Gelves	-	1	-	-	-
Gerena	-	-	1	1	2
Gilena	-	-	-	-	-
Gines	-	-	-	-	1
Guadalcanal	-	-	-	-	1
Guillena	-	2	3	2	1
Herrera	-	-	1	-	-
Huévar del Aljarafe	-	-	-	-	-

## 9.3.1. Agencias de viajes y otros servicios turísticos. 2022

Municipio	Agencias de viaje			Oficinas de Turismo y Puntos de información	Empresas de Turismo activo
	Mayoristas	Mayoristas- Minoristas	Minoristas		
Isla Mayor	-	-	2	1	1
Lantejuela	-	-	-	1	-
Lebrija	-	5	4	1	-
Lora de Estepa	-	-	-	-	-
Lora del Río	-	3	2	1	2
Luisiana (La)	-	-	-	-	-
Madroño (El)	-	-	-	-	-
Mairena del Alcor	-	1	3	1	-
Mairena del Aljarafe	2	7	1	-	5
Marchena	-	1	3	1	1
Marinaleda	-	-	-	-	-
Martín de la Jara	-	-	1	-	-
Molares (Los)	-	-	1	-	-
Montellano	-	1	2	1	-
Morón de la Frontera	-	1	4	1	1
Navas de la Concepción (Las)	-	-	-	-	1
Olivares	-	1	1	1	-
Osuna	-	2	3	1	2
Palacios y Villafranca (Los)	-	-	7	-	1
Palmar de Troya (El)	-	-	-	-	-
Palomares del Río	-	-	-	-	-
Paradas	-	-	3	-	-
Pedraera	-	-	2	-	-
Pedroso (El)	-	1	-	1	2
Peñaflor	-	-	-	1	-
Pilas	-	2	1	-	1
Pruna	-	-	-	-	-
Puebla de Cazalla (La)	-	1	2	1	-
Puebla de los Infantes (La)	-	-	-	-	1
Puebla del Río (La)	-	1	2	1	-
Real de la Jara (El)	-	-	-	-	1
Rinconada (La)	-	3	8	-	1
Roda de Andalucía (La)	-	-	1	-	-
Ronquillo (El)	-	-	-	1	-
Rubio (El)	-	-	-	-	-
Salteras	-	-	-	-	1
San Juan de Aznalfarache	-	6	3	1	1
San Nicolás del Puerto	-	-	-	-	1
Sanlúcar la Mayor	-	2	1	1	3
Santiponce	-	-	1	1	-
Saucejo (El)	-	-	-	-	-
Sevilla	15	99	110	23	44
Tocina	-	1	2	-	-
Tomares	-	4	1	-	5
Umbrete	-	1	-	1	1
Utrera	2	4	7	2	1
Valencina de la Concepción	-	-	3	-	-
Villamanrique de la Condesa	-	-	-	2	3
Villanueva de San Juan	-	-	-	-	-
Villanueva del Ariscal	-	-	1	-	-
Villanueva del Río y Minas	-	-	-	-	2
Villaverde del Río	-	-	2	-	-
Viso del Alcor (El)	-	1	4	-	-
<b>Total</b>	<b>19</b>	<b>196</b>	<b>265</b>	<b>67</b>	<b>140</b>

## 9.3.1. Agencias de viajes y otros servicios turísticos. 2022

Municipio	Actividades con incidencia en el ámbito turístico (AIAT)	Guías de turismo	Organización de congresos, convenciones u otro tipo de eventos empresariales	E C Turismo ecológico
Aguadulce	-	-	-	-
Alanís	-	-	-	1
Albaida del Aljarafe	-	1	-	-
Alcalá de Guadaíra	2	18	1	1
Alcalá del Río	-	-	-	-
Alcolea del Río	-	-	-	-
Algaba (La)	1	-	-	-
Algámitas	-	1	-	-
Almadén de la Plata	-	-	-	1
Almensilla	-	3	-	-
Arahal	-	4	-	-
Aznalcázar	-	1	-	-
Aznalcóllar	-	-	-	-
Badolatosa	-	1	-	-
Benacazón	-	1	-	-
Bollullos de la Mitación	-	7	-	-
Bormujos	1	11	-	-
Brenes	-	2	-	-
Burguillos	-	1	-	-
Cabezas de San Juan (Las)	-	-	-	-
Camas	-	7	1	-
Campana (La)	-	2	-	-
Cantillana	-	5	-	-
Cañada Rosal	-	-	-	-
Carmona	4	18	3	-
Carrión de los Céspedes	-	-	-	-
Casariche	-	4	-	-
Castilblanco de los Arroyos	-	1	-	-
Castilleja de Guzmán	-	1	1	-
Castilleja de la Cuesta	-	9	-	1
Castilleja del Campo	-	-	-	-
Castillo de las Guardas (El)	1	-	-	1
Cazalla de la Sierra	-	-	-	-
Constantina	-	3	-	1
Coria del Río	-	2	-	-
Coripe	-	1	-	-
Coronil (El)	-	3	-	-
Corrales (Los)	-	1	-	-
Cuervo de Sevilla (El)	-	1	-	-
Dos Hermanas	3	45	1	1
Écija	-	21	1	1
Espartinas	-	8	-	-
Estepa	2	5	-	1
Fuentes de Andalucía	-	1	-	1
Garrobo (El)	-	-	-	-
Gelves	1	2	-	-
Gerena	-	1	1	-
Gilena	-	-	-	-
Gines	-	5	-	-
Guadalcanal	-	-	-	-
Guillena	2	2	1	-
Herrera	-	1	-	-
Huévar del Aljarafe	-	-	-	-

## 9.3.1. Agencias de viajes y otros servicios turísticos. 2022

Municipio	Actividades con incidencia en el ámbito turístico (AIAT)	Guías de turismo	Organización de congresos, convenciones u otro tipo de eventos empresariales	E C Turismo ecológico
Isla Mayor	-	-	-	-
Lantejuela	-	-	-	-
Lebrija	-	2	-	-
Lora de Estepa	-	-	-	-
Lora del Río	-	7	-	-
Luisiana (La)	1	1	-	-
Madroño (El)	-	-	-	-
Mairena del Alcor	2	6	-	-
Mairena del Aljarafe	3	20	-	1
Marchena	-	5	-	1
Marinaleda	-	-	-	-
Martín de la Jara	-	3	-	-
Molares (Los)	-	1	-	-
Montellano	-	-	-	-
Morón de la Frontera	1	5	-	-
Navas de la Concepción (Las)	-	1	-	-
Olivares	-	3	1	-
Osuna	1	4	1	-
Palacios y Villafranca (Los)	-	6	-	-
Palmar de Troya (El)	-	-	-	-
Palomares del Río	-	2	-	-
Paradas	-	-	-	-
Pedraera	-	-	-	-
Pedroso (El)	-	-	-	-
Peñaflor	-	-	-	-
Pilas	-	3	-	-
Pruna	-	-	-	1
Puebla de Cazalla (La)	-	-	-	-
Puebla de los Infantes (La)	-	-	-	-
Puebla del Río (La)	-	2	-	-
Real de la Jara (El)	-	-	-	-
Rinconada (La)	2	6	-	1
Roda de Andalucía (La)	-	2	-	-
Ronquillo (El)	1	-	-	-
Rubio (El)	-	-	-	-
Salteras	1	2	-	2
San Juan de Aznalfarache	-	6	-	-
San Nicolás del Puerto	-	1	-	-
Sanlúcar la Mayor	-	1	-	-
Santiponce	1	1	2	-
Saucejo (El)	-	1	-	-
Sevilla	80	721	17	7
Tocina	-	-	-	-
Tomares	3	22	-	-
Umbrete	1	3	-	-
Utrera	1	13	-	1
Valencina de la Concepción	-	5	-	-
Villamanrique de la Condesa	-	-	-	1
Villanueva de San Juan	-	-	-	-
Villanueva del Ariscal	-	3	-	-
Villanueva del Río y Minas	-	1	-	-
Villaverde del Río	3	-	1	-
Viso del Alcor (El)	-	3	-	1
<b>Total</b>	<b>118</b>	<b>1.062</b>	<b>32</b>	<b>26</b>



## **CAPÍTULO 10. ASUNTOS SOCIALES**

- 10.1. RECURSOS SOCIALES
- 10.2. ASOCIACIONES
- 10.3. IGUALDAD Y CIUDADANÍA
- 10.4. OFICINA DEL DEFENSOR DEL PUEBLO ANDALUZ
- 10.5. PENSIONES NO CONTRIBUTIVAS

## 10.1. RECURSOS SOCIALES

10.1.1. Servicio de atención al menor y de acogida a víctimas de violencia de género. 2022

10.1.2. Drogodependencias, adicciones y otros graves problemas sociales. 2022

10.1.3. Personas con discapacidad. 2022

10.1.4. Personas mayores. 2022

10.1.5. Centros de Servicios Sociales Comunitarios. 2022

10.1.6. Tratamientos iniciados de drogodependencias y adicciones. 2022

10.1.7. Número de usuarios del Servicio Andaluz de Teleasistencia según colectivos. 2022

10.1.8. Número de usuarios del Servicio Andaluz de Teleasistencia según sexo y edad. 2022

10.1.9. Número de beneficiarios del Sistema para la Autonomía y Atención a la Dependencia. 2022

10.1.10. Número de titulares activos de la Tarjeta Andalucía Junta sesenta y cinco. 2022

### NOTAS:

#### RECURSOS PARA ATENCIÓN AL MENOR Y ACOGIDA A VÍCTIMAS DE VIOLENCIA DE GÉNERO

Los datos relativos a los **centros de atención al menor y de acogida a víctimas de violencia de género** se publican a nivel de provincia y no de municipio, con motivo de preservar el derecho a la intimidad de las personas en régimen de desamparo. Por ello, para dejar constancia de este recurso social en la provincia se ha incluido un gráfico en el apartado.

**Centros residenciales de protección de menores:** son establecimientos destinados a la guarda y educación de menores sobre los que se haya adoptado alguna de las medidas de protección previstas en el artículo 172 del Código Civil. Estos centros deben asumir la responsabilidad sobre el desarrollo integral del menor, garantizándole la adecuada satisfacción de sus necesidades biológicas, afectivas y sociales en un ambiente de seguridad y protección, potenciando experiencias de aprendizaje y el acceso a los recursos sociales en las mismas condiciones que cualquier otra persona de su edad. La tipología de estos

centros se determina en función de sus dimensiones, pudiendo ser:

**Residencias para menores:** establecimientos con capacidad entre 9 y 35 menores.

**Casas para menores:** núcleos de convivencia que siguen los patrones de unidades familiares de tipo medio ubicados en pisos o viviendas unifamiliares independientes.

**Centros de día para menores:** son aquellos que, fuera del horario escolar, desarrollan una función preventiva a través de actividades de ocio y cultura, con el fin de compensar las deficiencias socioculturales de los menores, potenciando su desarrollo personal y la integración social de éstos y sus familias.

Los **Centros de Atención y Acogida a mujeres víctimas de malos tratos** son establecimientos residenciales, de acogimiento temporal, destinados a prestar a las mujeres víctimas de malos tratos y a sus hijas e hijos la atención necesaria durante la estancia en los mismos.

Estos centros podrán adoptar las siguientes modalidades:

a) **Casas de Emergencia:** prestan protección a las mujeres que sufren malos tratos y a los menores que las acompañan, garantizándoles una acogida inmediata.

b) **Casas de Acogida:** son centros residenciales configurados por unidades independientes y espacios de uso común para favorecer la convivencia, que ofrecen acogida a las mujeres y menores que les acompañen, garantizando una atención integral, programándose a aquellas intervenciones sociales, psicológicas y jurídicas necesarias para que las mujeres sean capaces de superar la violencia padecida.

c) **Pisos Tutelados:** son viviendas independientes para uso familiar, ubicadas en edificios y zonas normalizadas, destinadas a ofrecer una vivienda, con carácter temporal, a las mujeres víctimas de malos tratos y a los menores que las acompañen, cuando puedan vivir de forma independiente.

## DROGODEPENDENCIAS Y OTRAS ADICCIONES

**Viviendas de apoyo al tratamiento y viviendas de apoyo a la reinserción:** son unidades de alojamiento y convivencia ubicadas en edificios o zonas de viviendas normalizadas, destinadas a drogodependientes durante su proceso terapéutico. Estos recursos se ofertan cuando dichas personas carecen de sistemas de relaciones y vinculación con el entorno. De esta manera se posibilita una alternativa adecuada a su situación con el objeto de que alcancen su integración familiar y social.

Las *viviendas de apoyo* al tratamiento atienden en una primera fase del proceso de tratamiento. Las *viviendas de apoyo* a la reinserción atienden en una fase posterior colaborando en el proceso de incorporación social y de normalización.

**Comunidades terapéuticas:** centros de rehabilitación de carácter residencial que ofrecen asistencia orientada a la deshabituación de la

conducta adicta, a la rehabilitación del hábito del comportamiento del drogodependiente y al seguimiento de las patologías orgánicas asociadas.

**Centros de día:** son centros en los que se realizan actividades para favorecer la incorporación social de los drogodependientes que se encuentran en proceso de deshabituación. Dichas actividades están orientadas a que adquieran hábitos de vida normalizados, horarios, distribución de tiempo libre, deportes, actividades laborales, culturales y educativas, etc.

**Centros de encuentro y acogida:** son recursos de carácter ambulatorio que intervienen en el ámbito sanitario y social a demanda de los pacientes, con el objetivo de paliar o minimizar las consecuencias del consumo de drogas persiguiendo una mejora en la calidad de vida y una disminución de las enfermedades y de la mortalidad de las personas drogodependientes.

**Centros de tratamiento ambulatorio:** aquellos dedicados a la prevención, orientación, desintoxicación, deshabituación, rehabilitación y reinserción del drogodependiente en régimen abierto.

Los recursos asistenciales de tipo ambulatorio con los que cuenta la provincia Centros de Tratamiento Ambulatorio (CTA), a los que vienen a sumarse tres Equipos de Apoyo a Instituciones Penitenciarias destacados en los Centros de Sevilla I, Sevilla II (Morón de la Frontera) y Centro Penitenciario de Mujeres de Alcalá de Guadaíra. Estos Centros constituyen una red de tratamiento de las adicciones que, coordinada por el Centro Provincial de Drogodependencias, presta servicios a todos los municipios sevillanos, y supone el primer nivel de atención especializada y universal para todas las personas usuarias, contando a su vez con otros dispositivos específicos, tanto provinciales como regionales, para apoyo y sinergia en los tratamientos.



Los **tratamientos iniciados** por los CTA hacen referencia tanto a las admisiones como a las readmisiones, es decir, en los inicios de tratamiento por adicciones se encuentran recogidos tanto los casos nuevos como las readmisiones de usuarios y usuarias con antecedentes de tratamiento en los diferentes equipos. Las adicciones tratadas son a: heroína, alcohol, cocaína, cánnabis, juego patológico, tabaco, MDMA y otras sustancias psicoactivas. El número total de tratamientos iniciados no coincide con la suma de los datos municipales según lugar de residencia del usuario, debido a la existencia de usuarios de fuera de la provincia de Sevilla y a la población no consignada.

#### PERSONAS CON DISCAPACIDAD

**Centros ocupacionales:** centros de servicios sociales especializados que, a la vez que proporcionan una actividad útil, fomentan la integración social de las personas con discapacidad psíquica en edad laboral, que por su acusada minusvalía temporal o permanente no puedan acceder a puestos de trabajo ordinarios o especiales. Tienen por finalidad proporcionarles un ajuste personal y social, habilitarles laboralmente y normalizar sus condiciones de vida.

**Residencias para personas gravemente afectadas:** centros residenciales configurados como recursos de atención integral, destinados a atender, en régimen de internado, a personas con una discapacidad tan grave que precisen de la ayuda de otra persona para la realización de las actividades de la vida diaria y no puedan ser asistidos en su medio familiar.

**Unidades de estancias diurnas:** centros de día configurados como establecimientos destinados a la atención en régimen de media pensión, de personas con una discapacidad tan grave que dependan de otras para las actividades de la vida cotidiana y no puedan ser atendidos por su unidad familiar durante el día. En el caso de personas con discapacidad psíquica,

tendrán una deficiencia mental grave y en el caso de personas con discapacidad física y personas con parálisis cerebral, deberán carecer de posibilidades reales de formación reglada o de recuperación profesional. Estos centros podrán ubicarse en edificio independiente o junto a un centro ocupacional o residencia de gravemente afectados compartiendo personal y servicios.

**Viviendas tuteladas:** centros residenciales destinados a personas con discapacidad que posean un grado suficiente de autonomía personal, consistente en pequeñas unidades de alojamiento y convivencia ubicadas en edificios o zonas de viviendas normalizadas. Están dotadas del equipamiento y servicios necesarios para el alojamiento, manutención y apoyo social de quienes lo habiten. La capacidad máxima será de 10 personas.

**Casas Hogar para personas con enfermedad mental:** centros residenciales para un número de usuarios y usuarias entre 10 y 20 personas con un grado insuficiente de autonomía, que disponen de personal durante las 24 horas del día.

#### PERSONAS MAYORES

**Centros de día:** son centros de promoción del bienestar de las personas mayores, tendentes al fomento de la convivencia, la integración, la participación, la solidaridad y la relación con el medio social, pudiendo servir, sin detrimento de su finalidad esencial, de apoyo para la prestación de servicios sociales a otros sectores de población.

**Centros de Noche o Unidades de Estancias Nocturnas:** son aquellos centros de carácter social que ofrecen alojamiento y atención en horario nocturno a personas mayores en situación de dependencia y que tienen una función complementaria a la permanencia de la persona usuaria en el entorno social y/o familiar.

**Unidades de estancias diurnas:** centros destinados a prestar una atención integral

durante parte del día a personas mayores con un grado variable de dependencia física o psíquica. Su objetivo es mejorar o mantener el nivel de autonomía personal de los usuarios y apoyar a las familias o cuidadores que afrontan la tarea de atenderlos. Pueden compartir edificio y determinados servicios con otros centros.

**Centros residenciales:** son centros de alojamiento y convivencia que tienen una función sustitutoria del hogar familiar, ya sea de forma temporal o permanente, donde se presta al mayor una atención integral.

**Viviendas tuteladas:** pequeñas unidades de alojamiento y convivencia ubicadas en edificios o zonas de viviendas normalizadas, destinadas a personas mayores que posean un grado suficiente de autonomía y supervisadas por una entidad de servicios sociales, tanto de carácter público como privado. Estarán dotadas del equipamiento y servicios necesarios para el alojamiento, manutención y apoyo social de las personas mayores que las habiten. La capacidad máxima de las mismas será de 10 personas.

**Centros de Servicios Sociales Comunitarios:** constituyen la infraestructura básica de los Servicios Sociales, inserta en el ámbito de la Zona de Trabajo Social, de gestión descentralizada, cuya dotación técnica, material y económica está relacionada con las necesidades y características de su comunidad de referencia y desde cuya estructura, integrada física y funcionalmente, se promueven y realizan las acciones y actuaciones necesarias para

la población, en el marco de las prestaciones básicas de servicios sociales. Los datos recogidos en esta edición corresponden a los Centros de Servicios Sociales en cuya construcción ha participado la Diputación de Sevilla.

**El Servicio de Teleasistencia Domiciliaria** es un servicio preventivo de asistencia domiciliaria, inmediata y permanente, que a través de la línea telefónica y con un equipamiento de comunicaciones e informática específico, permite que personas con pérdida de autonomía personal y/o con riesgo físico, psicológico o social, puedan entrar en contacto, las 24 horas del día y los 365 días del año, con un Centro de Atención, donde personal especializado dará respuesta adecuada a la demanda, bien por sí mismo o movilizándolo otros recursos humanos o materiales propios o existentes en la comunidad.

La **Tarjeta Andalucía Junta sesenta y cinco** es un documento que permite el acceso a prestaciones y servicios a los que tienen derecho las personas mayores, aparece regulado en el Decreto 76/2001, de 13 de marzo en el que se establece su uso y concesión. Esta tarjeta gratuita se expide en dos modalidades:

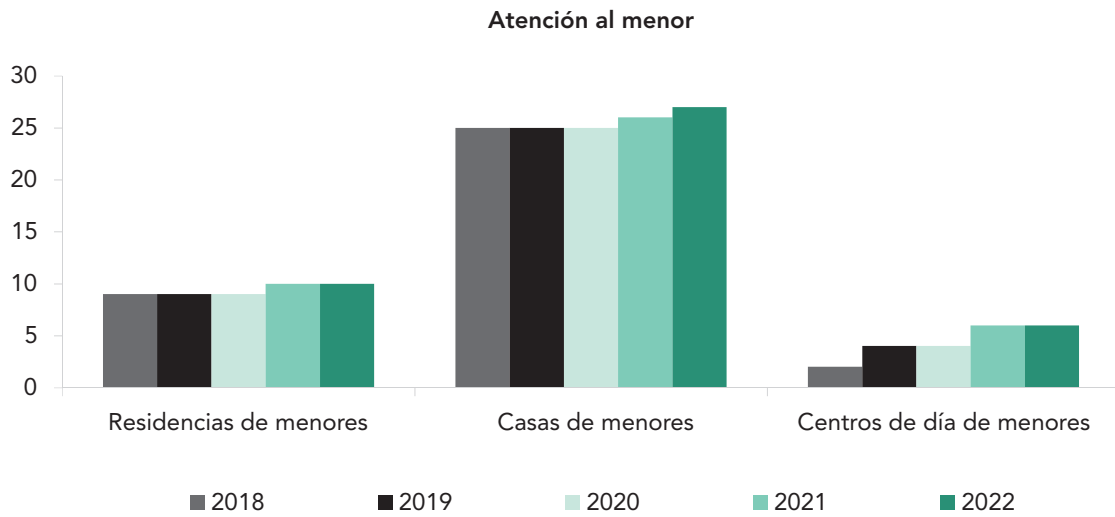
- **Tarjeta Andalucía Junta sesentaycinco:** expedida con carácter general a las personas con sesenta y cinco años o más empadronadas en cualquier municipio de Andalucía.
- **Tarjeta Andalucía Junta Oro sesentaycinco:** dirigida a las personas que cumplan los requisitos anteriores y tengan unos ingresos anuales y personales inferiores al 75% del Salario Mínimo Interprofesional.

#### FUENTES:

- 10.1.1. Consejería de Inclusión Social, Juventud, Familias e Igualdad. Junta de Andalucía
- 10.1.2. Consejería de Inclusión Social, Juventud, Familias e Igualdad. Junta de Andalucía
- 10.1.3. Consejería de Inclusión Social, Juventud, Familias e Igualdad. Junta de Andalucía
- 10.1.4. Consejería de Inclusión Social, Juventud, Familias e Igualdad. Junta de Andalucía
- 10.1.5. Consejería de Inclusión Social, Juventud, Familias e Igualdad. Junta de Andalucía
- 10.1.6. Centro Provincial de Drogodependencias. Área de Cohesión Social e Igualdad. Diputación de Sevilla
- 10.1.7. Agencia de Servicios Sociales y Dependencia de Andalucía. Consejería de Salud y Consumo. Consejería de Inclusión Social, Juventud, Familias e Igualdad. Junta de Andalucía
- 10.1.8. Agencia de Servicios Sociales y Dependencia de Andalucía. Consejería de Salud y Consumo. Consejería de Inclusión Social, Juventud, Familias e Igualdad. Junta de Andalucía
- 10.1.9. Agencia de Servicios Sociales y Dependencia de Andalucía. Consejería de Salud y Consumo. Consejería de Inclusión Social, Juventud, Familias e Igualdad. Junta de Andalucía
- 10.1.10. Agencia de Servicios Sociales y Dependencia de Andalucía. Consejería de Salud y Consumo. Consejería de Inclusión Social, Juventud, Familias e Igualdad. Junta de Andalucía

### 10.1.1. Servicio de atención al menor y de acogida a víctimas de violencia de género

Atención al menor	Residencias de menores	Casas de menores	Centros de día de menores	Dispositivos de atención a menores extranjeros no acompañados
2018	9	25	2	-
2019	9	25	4	-
2020	9	25	4	-
2021	10	26	6	-
2022	10	27	6	6



#### Servicio de acogida a víctimas de violencia de género. 2022

Casas de acogida	1
Casas de emergencia	1
Pisos tutelados	4

## 10.1.2. Drogodependencias, adicciones y otros graves problemas sociales. 2022

Municipio	Drogodependencias y adicciones			
	Centros de día	Comunidades terapéuticas	Viviendas de apoyo al tratamiento	Viviendas de apoyo a la reinserción
Aguadulce	0	0	0	0
Alanís	0	0	0	0
Albaida del Aljarafe	0	0	0	0
Alcalá de Guadaíra	1	2	0	0
Alcalá del Río	0	0	0	0
Alcolea del Río	0	0	0	0
Algaba (La)	0	0	0	0
Algámitas	0	0	0	0
Almadén de la Plata	0	0	0	0
Almensilla	0	0	0	0
Arahal	0	0	0	0
Aznalcázar	0	0	0	0
Aznalcóllar	0	0	0	0
Badolatosa	0	0	0	0
Benacazón	0	0	0	0
Bollullos de la Mitación	0	0	0	0
Bormujos	0	1	0	0
Brenes	0	0	0	0
Burguillos	0	0	0	0
Cabezas de San Juan (Las)	0	0	0	0
Camas	0	0	0	0
Campana (La)	0	0	0	0
Cantillana	0	0	0	0
Cañada Rosal	0	0	0	0
Carmona	0	0	0	0
Carrión de los Céspedes	0	0	0	0
Casariche	0	0	0	0
Castilblanco de los Arroyos	0	0	0	0
Castilleja de Guzmán	0	0	0	0
Castilleja de la Cuesta	0	0	0	0
Castilleja del Campo	0	0	0	0
Castillo de las Guardas (El)	0	0	1	0
Cazalla de la Sierra	0	0	0	0
Constantina	0	0	0	0
Coria del Río	0	0	0	0
Coripe	0	0	0	0
Coronil (El)	0	0	0	0
Corrales (Los)	0	0	0	0
Cuervo de Sevilla (El)	0	0	0	0
Dos Hermanas	1	0	0	0
Écija	0	0	0	0
Espartinas	0	0	0	0
Estepa	0	0	0	0
Fuentes de Andalucía	0	0	0	0
Garrobo (El)	0	0	0	0
Gelves	0	1	0	0
Gerena	0	0	0	0
Gilena	0	0	0	0
Gines	0	0	0	0
Guadalcanal	0	0	0	0
Guillena	0	0	0	0
Herrera	0	0	0	0
Huévar del Aljarafe	0	0	0	0

## 10.1.2. Drogodependencias, adicciones y otros graves problemas sociales. 2022

Municipio	Drogodependencias y adicciones			
	Centros de día	Comunidades terapéuticas	Viviendas de apoyo al tratamiento	Viviendas de apoyo a la reinserción
Isla Mayor	0	0	0	0
Lantejuela	0	0	0	0
Lebrija	0	0	0	0
Lora de Estepa	0	0	0	0
Lora del Río	0	0	0	0
Luisiana (La)	0	0	0	0
Madroño (El)	0	0	0	0
Mairena del Alcor	0	1	0	0
Mairena del Aljarafe	0	0	1	1
Marchena	0	0	0	0
Marinaleda	0	0	0	0
Martín de la Jara	0	0	0	0
Molares (Los)	0	0	0	0
Montellano	0	0	0	0
Morón de la Frontera	0	0	0	0
Navas de la Concepción (Las)	0	0	0	0
Olivares	0	0	0	0
Osuna	0	0	0	0
Palacios y Villafranca (Los)	0	1	0	0
Palmar de Troya (El)	0	0	0	0
Palomares del Río	0	0	0	0
Paradas	0	0	0	0
Pedraja	0	0	0	0
Pedroso (El)	0	0	0	0
Peñaflor	0	0	0	0
Pilas	0	0	0	0
Pruna	0	0	0	0
Puebla de Cazalla (La)	0	0	0	0
Puebla de los Infantes (La)	0	0	0	0
Puebla del Río (La)	0	0	0	0
Real de la Jara (El)	0	0	0	0
Rinconada (La)	0	0	0	0
Roda de Andalucía (La)	0	0	0	0
Ronquillo (El)	0	0	0	0
Rubio (El)	0	0	0	0
Salteras	0	0	0	0
San Juan de Aznalfarache	0	0	0	0
San Nicolás del Puerto	0	0	0	0
Sanlúcar la Mayor	0	0	0	0
Santiponce	0	0	0	0
Saucejo (El)	0	0	0	0
Sevilla	4	0	5	2
Tocina	0	1	0	0
Tomares	0	0	0	0
Umbrete	0	0	0	0
Utrera	0	0	0	0
Valencina de la Concepción	0	0	0	0
Villamanrique de la Condesa	0	0	0	0
Villanueva de San Juan	0	0	0	0
Villanueva del Ariscal	0	0	0	0
Villanueva del Río y Minas	0	0	0	0
Villaverde del Río	0	0	0	0
Viso del Alcor (El)	0	0	0	0
<b>Total</b>	<b>6</b>	<b>7</b>	<b>7</b>	<b>3</b>

## 10.1.2. Drogodependencias, adicciones y otros graves problemas sociales. 2022

Municipio	Drogodependencias y adicciones			Graves problemas sociales
	Centros de tratamiento ambulatorio	Centros de encuentro y acogida	Centros de trat. ambulatorio de atención excl. al juego patológico	Centros de acogida para marginados sin hogar
Aguadulce	0	0	0	0
Alanís	0	0	0	0
Albaida del Aljarafe	0	0	0	0
Alcalá de Guadaíra	1	0	0	1
Alcalá del Río	0	0	0	0
Alcolea del Río	0	0	0	0
Algaba (La)	0	0	0	0
Algámitas	0	0	0	0
Almadén de la Plata	0	0	0	0
Almensevilla	0	0	0	0
Arahal	1	0	0	0
Aznalcázar	0	0	0	0
Aznalcóllar	0	0	0	0
Badolatosa	0	0	0	0
Benacazón	0	0	0	0
Bollullos de la Mitación	0	0	0	0
Bormujos	0	0	0	0
Brenes	0	0	0	0
Burguillos	0	0	0	0
Cabezas de San Juan (Las)	1	0	0	0
Camas	1	0	0	1
Campana (La)	0	0	0	0
Cantillana	1	0	0	0
Cañada Rosal	0	0	0	0
Carmona	1	0	0	0
Carrión de los Céspedes	0	0	0	0
Casariche	0	0	0	0
Castilblanco de los Arroyos	0	0	0	0
Castilleja de Guzmán	0	0	0	0
Castilleja de la Cuesta	0	0	0	0
Castilleja del Campo	0	0	0	0
Castillo de las Guardas (El)	0	0	0	0
Cazalla de la Sierra	0	0	0	0
Constantina	0	0	0	0
Coria del Río	1	0	0	0
Coripe	0	0	0	0
Coronil (El)	0	0	0	0
Corrales (Los)	0	0	0	0
Cuervo de Sevilla (El)	0	0	0	0
Dos Hermanas	1	0	0	0
Écija	2	0	0	0
Espartinas	0	0	0	0
Estepa	0	0	0	0
Fuentes de Andalucía	0	0	0	0
Garrobo (El)	0	0	0	0
Gelves	0	0	0	0
Gerena	0	0	0	0
Gilena	0	0	0	0
Gines	0	0	0	0
Guadalcanal	0	0	0	0
Guillena	0	0	0	0
Herrera	0	0	0	0
Huévar del Aljarafe	0	0	0	0

## 10.1.2. Drogodependencias, adicciones y otros graves problemas sociales. 2022

Municipio	Drogodependencias y adicciones			Graves problemas sociales
	Centros de tratamiento ambulatorio	Centros de encuentro y acogida	Centros de trat. ambulatorio de atención excl. al juego patológico	Centros de acogida para marginados sin hogar
Isla Mayor	0	0	0	0
Lantejuela	0	0	0	0
Lebrija	1	0	0	0
Lora de Estepa	0	0	0	0
Lora del Río	1	0	0	0
Luisiana (La)	0	0	0	0
Madroño (El)	0	0	0	0
Mairena del Alcor	1	0	0	0
Mairena del Aljarafe	0	0	0	0
Marchena	1	0	0	0
Marinaleda	0	0	0	0
Martín de la Jara	0	0	0	0
Molares (Los)	0	0	0	0
Montellano	0	0	0	0
Morón de la Frontera	1	0	0	0
Navas de la Concepción (Las)	0	0	0	0
Olivares	0	0	0	0
Osuna	1	0	0	0
Palacios y Villafranca (Los)	1	0	0	0
Palmar de Troya (El)	0	0	0	0
Palomares del Río	0	0	0	0
Paradas	0	0	0	0
Pedraza	0	0	0	0
Pedroso (El)	0	0	0	0
Peñaflor	0	0	0	0
Pilas	0	0	0	0
Pruna	0	0	0	0
Puebla de Cazalla (La)	0	0	0	0
Puebla de los Infantes (La)	0	0	0	0
Puebla del Río (La)	0	0	0	0
Real de la Jara (El)	0	0	0	0
Rinconada (La)	1	0	0	0
Roda de Andalucía (La)	0	0	0	0
Ronquillo (El)	0	0	0	0
Rubio (El)	0	0	0	0
Salteras	0	0	0	0
San Juan de Aznalfarache	0	0	0	1
San Nicolás del Puerto	0	0	0	0
Sanlúcar la Mayor	0	0	0	0
Santiponce	0	0	0	0
Saucejo (El)	0	0	0	0
Sevilla	9	2	1	4
Tocina	0	0	0	0
Tomares	0	0	0	0
Umbrete	0	0	0	0
Utrera	1	0	0	0
Valencina de la Concepción	0	0	0	0
Villamanrique de la Condesa	0	0	0	0
Villanueva de San Juan	0	0	0	0
Villanueva del Ariscal	0	0	0	0
Villanueva del Río y Minas	0	0	0	0
Villaverde del Río	0	0	0	0
Viso del Alcor (El)	0	0	0	0
<b>Total</b>	<b>28</b>	<b>2</b>	<b>1</b>	<b>7</b>

## 10.1.3. Personas con discapacidad. 2022

Municipio	Centro de día	Centro de día ocupacionales	Residencias de adultos	Residencias de Gravemente Afectados	Viviendas tuteladas	Personas con enfermedad mental		
						Casas-Hogar Personas enf. mental	Centro social	Viviendas supervisadas
Aguadulce	0	0	0	0	0	0	0	0
Alanís	0	0	0	0	0	0	0	0
Albaida del Aljarafe	0	0	0	0	0	0	0	0
Alcalá de Guadaíra	2	2	2	3	0	1	0	2
Alcalá del Río	0	0	0	0	0	0	0	0
Alcolea del Río	0	0	0	0	0	0	0	0
Algaba (La)	0	0	0	0	0	0	0	0
Algámitas	0	0	0	0	0	0	0	0
Almadén de la Plata	0	1	1	0	0	0	0	0
Almensilla	0	0	0	0	0	0	0	0
Arahal	1	1	0	0	0	0	0	0
Aznalcázar	0	0	0	0	0	0	0	0
Aznalcóllar	0	1	0	0	0	0	0	0
Badolatosa	0	0	0	0	0	0	0	0
Benacazón	0	0	0	0	0	0	0	0
Bollullos de la Mitación	0	0	0	0	0	0	0	0
Bormujos	0	0	0	0	0	0	0	0
Brenes	1	0	0	0	0	0	0	0
Burguillos	0	0	0	0	0	0	0	0
Cabezas de San Juan (Las)	0	1	0	0	0	0	0	0
Camas	0	0	0	0	0	0	0	0
Campana (La)	0	0	0	0	0	0	0	0
Cantillana	1	0	0	1	0	0	0	0
Cañada Rosal	0	0	0	0	0	0	0	0
Carmona	0	1	0	0	0	1	0	2
Carrión de los Céspedes	0	0	0	0	0	0	0	0
Casariche	0	0	0	0	0	0	0	0
Castilblanco de los Arroyos	0	1	0	0	0	0	0	0
Castilleja de Guzmán	0	0	0	0	0	0	0	0
Castilleja de la Cuesta	0	1	1	0	0	0	0	0
Castilleja del Campo	0	0	0	0	0	0	0	0
Castillo de las Guardas (El)	0	0	0	0	0	0	0	0
Cazalla de la Sierra	0	0	0	0	0	0	0	0
Constantina	0	1	0	0	0	0	0	0
Coria del Río	1	1	0	0	0	0	0	0
Coripe	0	0	0	0	0	0	0	0
Coronil (El)	0	0	0	0	0	0	0	0
Corrales (Los)	0	1	0	0	0	0	0	0
Cuervo de Sevilla (El)	0	1	0	0	0	0	0	0
Dos Hermanas	2	2	2	2	0	0	0	2
Écija	1	2	1	3	0	0	0	0
Espartinas	0	0	0	0	0	0	0	0
Estepa	0	1	0	0	0	0	0	0
Fuentes de Andalucía	0	0	0	0	0	0	0	0
Garrobo (El)	0	0	0	0	0	0	0	0
Gelves	0	0	0	0	0	0	0	0
Gerena	0	0	0	0	0	0	0	0
Gilena	0	0	0	0	0	0	0	0
Gines	0	0	0	1	0	0	0	0
Guadalcanal	0	0	0	0	0	0	0	0
Guillena	0	0	0	0	0	0	0	0
Herrera	0	0	0	0	0	0	0	0
Huévar del Aljarafe	0	0	0	0	0	0	0	0



## 10.1.3. Personas con discapacidad. 2022

Municipio	Centro de día	Centro de día ocupacionales	Residencias de adultos	Residencias de Gravemente Afectados	Viviendas tuteladas	Personas con enfermedad mental		
						Casas-Hogar Personas enf. mental	Centro social	Viviendas supervisadas
Isla Mayor	0	0	0	0	0	0	0	0
Lantejuela	0	0	0	0	0	0	0	0
Lebrija	0	1	0	0	0	1	0	0
Lora de Estepa	0	0	0	0	0	0	0	0
Lora del Río	0	1	0	0	0	0	0	0
Luisiana (La)	0	0	0	0	0	0	0	0
Madroño (El)	0	0	0	0	0	0	0	0
Mairena del Alcor	0	1	0	0	0	0	0	0
Mairena del Aljarafe	2	2	0	1	0	0	0	0
Marchena	1	1	0	0	0	0	0	0
Marinaleda	0	0	0	0	0	0	0	0
Martín de la Jara	0	0	0	0	0	0	0	0
Molares (Los)	0	0	0	0	0	0	0	0
Montellano	0	1	0	0	0	0	0	0
Morón de la Frontera	0	0	0	0	0	0	0	0
Navas de la Concepción (Las)	0	0	0	0	0	0	0	0
Olivares	0	0	0	1	0	0	0	0
Osuna	1	1	1	1	0	0	0	3
Palacios y Villafranca (Los)	0	1	0	0	0	0	0	0
Palmar de Troya (El)	0	0	0	0	0	0	0	0
Palomares del Río	0	0	0	0	0	0	0	0
Paradas	0	0	0	0	0	0	0	0
Pedraza	1	1	0	0	0	0	0	0
Pedroso (El)	0	0	0	0	0	0	0	0
Peñaflor	0	0	0	0	0	0	0	0
Pilas	0	1	0	0	0	0	0	0
Pruna	0	0	0	0	0	0	0	0
Puebla de Cazalla (La)	1	1	0	0	0	0	0	0
Puebla de los Infantes (La)	0	0	0	0	0	0	0	0
Puebla del Río (La)	0	0	0	0	0	0	0	0
Real de la Jara (El)	0	0	0	0	0	0	0	0
Rinconada (La)	1	1	1	1	0	0	0	0
Roda de Andalucía (La)	0	0	0	0	0	0	0	0
Ronquillo (El)	0	0	0	0	0	0	0	0
Rubio (El)	0	0	0	0	0	0	0	0
Salteras	1	0	1	1	0	0	0	0
San Juan de Aznalfarache	0	0	0	0	0	0	0	0
San Nicolás del Puerto	0	0	0	0	0	0	0	0
Sanlúcar la Mayor	1	1	0	0	0	0	0	0
Santiponce	1	1	1	0	0	0	0	0
Saucejo (El)	0	0	0	0	0	0	0	0
Sevilla	10	10	0	8	8	5	2	44
Tocina	0	0	0	0	0	0	0	0
Tomares	0	0	0	0	1	0	0	0
Umbrete	0	0	0	0	0	0	0	0
Utrera	1	1	0	0	0	1	0	2
Valencina de la Concepción	0	0	0	0	0	0	0	0
Villamanrique de la Condesa	0	0	0	0	0	0	0	0
Villanueva de San Juan	0	0	0	0	0	0	0	0
Villanueva del Ariscal	0	0	0	0	0	0	0	0
Villanueva del Río y Minas	0	0	0	0	0	0	0	0
Villaverde del Río	0	0	0	0	0	0	0	0
Viso del Alcor (El)	1	1	0	0	1	0	0	0
<b>Total</b>	<b>31</b>	<b>45</b>	<b>11</b>	<b>23</b>	<b>10</b>	<b>9</b>	<b>2</b>	<b>55</b>

## 10.1.4. Personas Mayores. 2022

Municipio	Centros de día	Centros de participación activa	Centros residenciales	Viviendas tuteladas de mayores
Aguadulce	1	1	0	0
Alanís	0	1	0	0
Albaida del Aljarafe	0	1	0	0
Alcalá de Guadaíra	4	2	9	0
Alcalá del Río	0	1	1	0
Alcolea del Río	0	2	0	0
Algaba (La)	1	1	1	0
Algámitas	0	0	1	0
Almadén de la Plata	0	0	1	0
Almensilla	0	1	0	0
Arahal	1	1	1	0
Aznalcázar	0	2	1	0
Aznalcóllar	1	1	1	0
Badolatosa	1	1	0	0
Benacazón	0	1	0	0
Bollullos de la Mitación	0	0	1	0
Bormujos	1	1	1	0
Brenes	2	1	1	0
Burguillos	0	1	1	0
Cabezas de San Juan (Las)	0	2	2	0
Camas	4	1	1	0
Campana (La)	1	1	1	0
Cantillana	0	1	1	0
Cañada Rosal	0	0	1	0
Carmona	4	1	6	0
Carrión de los Céspedes	0	1	1	0
Casariche	1	1	0	0
Castilblanco de los Arroyos	1	1	1	0
Castilleja de Guzmán	0	1	0	0
Castilleja de la Cuesta	1	2	1	0
Castilleja del Campo	0	0	0	0
Castillo de las Guardas (El)	0	1	0	0
Cazalla de la Sierra	0	1	0	0
Constantina	0	1	1	0
Coria del Río	0	1	2	0
Coripe	0	1	0	0
Coronil (El)	0	1	1	0
Corrales (Los)	0	1	0	0
Cuervo de Sevilla (El)	1	1	1	0
Dos Hermanas	3	2	8	0
Écija	2	1	2	0
Espartinas	2	0	4	0
Estepa	0	2	0	0
Fuentes de Andalucía	0	1	1	0
Garrobo (El)	0	0	0	0
Gelves	0	0	0	0
Gerena	0	1	1	0
Gilena	0	1	0	0
Gines	0	1	1	0
Guadalcanal	1	0	1	0
Guillena	0	3	0	0
Herrera	1	1	1	0
Huévar del Aljarafe	0	0	1	0

## 10.1.4. Personas Mayores. 2022

Municipio	Centros de día	Centros de participación activa	Centros residenciales	Viviendas tuteladas de mayores
Isla Mayor	0	0	0	0
Lantejuela	0	1	0	0
Lebrija	2	1	2	0
Lora de Estepa	0	0	0	0
Lora del Río	0	2	1	0
Luisiana (La)	0	2	0	0
Madroño (El)	0	1	0	0
Mairena del Alcor	1	1	2	0
Mairena del Aljarafe	1	3	4	0
Marchena	0	1	2	0
Marinaleda	0	0	0	0
Martín de la Jara	0	0	0	0
Molares (Los)	0	1	0	0
Montellano	0	1	1	0
Morón de la Frontera	2	1	3	0
Navas de la Concepción (Las)	0	2	1	0
Olivares	0	1	0	0
Osuna	0	1	2	0
Palacios y Villafranca (Los)	1	2	1	0
Palmar de Troya (El)	0	0	0	0
Palomares del Río	0	1	7	1
Paradas	0	1	1	0
Pedraera	0	1	0	0
Pedroso (El)	0	0	0	0
Peñaflor	0	0	0	0
Pilas	1	1	1	0
Pruna	0	1	0	0
Puebla de Cazalla (La)	2	1	2	0
Puebla de los Infantes (La)	0	1	1	0
Puebla del Río (La)	0	1	0	0
Real de la Jara (El)	1	0	1	0
Rinconada (La)	1	2	1	0
Roda de Andalucía (La)	0	1	1	0
Ronquillo (El)	0	1	1	0
Rubio (El)	0	1	0	0
Salteras	1	1	1	0
San Juan de Aznalfarache	1	1	1	0
San Nicolás del Puerto	0	0	0	0
Sanlúcar la Mayor	2	1	4	0
Santiponce	0	1	2	1
Saucejo (El)	1	1	1	0
Sevilla	32	20	28	11
Tocina	1	2	1	0
Tomares	0	1	0	0
Umbrete	0	0	0	0
Utrera	2	1	1	0
Valencina de la Concepción	0	0	1	0
Villamanrique de la Condesa	1	0	0	0
Villanueva de San Juan	0	0	0	0
Villanueva del Ariscal	0	0	2	0
Villanueva del Río y Minas	1	1	1	0
Villaverde del Río	0	1	0	0
Viso del Alcor (El)	1	1	1	0
<b>Total</b>	<b>89</b>	<b>118</b>	<b>139</b>	<b>13</b>

## 10.1.5. Centro de Servicios Sociales Comunitarios. 2022

Municipio	C.S.S.C.	Comedores	Municipio	C.S.S.C.	Comedores
Aguadulce	1	0	Isla Mayor	0	0
Alanís	0	0	Lantejuela	0	0
Albaida del Aljarafe	0	0	Lebrija	1	0
Alcalá de Guadaíra	1	0	Lora de Estepa	0	0
Alcalá del Río	0	0	Lora del Río	0	0
Alcolea del Río	0	0	Luisiana (La)	0	0
Algaba (La)	0	0	Madroño (El)	0	0
Algámitas	0	0	Mairena del Alcor	1	0
Almadén de la Plata	0	0	Mairena del Aljarafe	0	0
Almensilla	0	0	Marchena	0	0
Arahal	0	0	Marinaleda	0	0
Aznalcázar	0	0	Martín de la Jara	0	0
Aznalcóllar	0	0	Molares (Los)	0	0
Badolatosa	0	0	Montellano	0	0
Benacazón	0	0	Morón de la Frontera	0	0
Bollullos de la Mitación	0	0	Navas de la Concepción (Las)	0	0
Bormujos	0	0	Olivares	0	0
Brenes	0	0	Osuna	1	0
Burguillos	0	0	Palacios y Villafranca (Los)	0	0
Cabezas de San Juan (Las)	1	0	Palmar de Troya (El)	0	0
Camas	0	0	Palomares del Río	0	0
Campana (La)	0	0	Paradas	0	0
Cantillana	0	0	Pedraera	0	0
Cañada Rosal	0	0	Pedroso (El)	0	0
Carmona	0	0	Peñaflor	0	0
Carrión de los Céspedes	0	0	Pilas	1	0
Casariche	0	0	Pruna	0	0
Castilblanco de los Arroyos	0	0	Puebla de Cazalla (La)	1	0
Castilleja de Guzmán	0	0	Puebla de los Infantes (La)	0	0
Castilleja de la Cuesta	1	0	Puebla del Río (La)	0	0
Castilleja del Campo	0	0	Real de la Jara (El)	0	0
Castillo de las Guardas (El)	0	0	Rinconada (La)	0	0
Cazalla de la Sierra	0	0	Roda de Andalucía (La)	0	0
Constantina	1	0	Ronquillo (El)	0	0
Coria del Río	1	0	Rubio (El)	0	0
Coripe	0	0	Salteras	0	0
Coronil (El)	0	0	San Juan de Aznalfarache	1	0
Corrales (Los)	0	0	San Nicolás del Puerto	0	0
Cuervo de Sevilla (El)	1	0	Sanlúcar la Mayor	0	0
Dos Hermanas	0	0	Santiponce	0	0
Écija	1	0	Saucejo (El)	0	0
Espartinas	0	0	Sevilla	0	2
Estepa	1	0	Tocina	0	0
Fuentes de Andalucía	0	0	Tomares	0	0
Garrobo (El)	0	0	Umbrete	0	0
Gelves	0	0	Utrera	0	0
Gerena	0	0	Valencina de la Concepción	0	0
Gilena	0	0	Villamanrique de la Condesa	0	0
Gines	1	0	Villanueva de San Juan	0	0
Guadalcanal	0	0	Villanueva del Ariscal	0	0
Guillena	0	0	Villanueva del Río y Minas	0	0
Herrera	0	0	Villaverde del Río	0	0
Huévar del Aljarafe	0	0	Viso del Alcor (El)	0	0
<b>Total</b>				<b>16</b>	<b>2</b>

## 10.1.6. Tratamientos iniciados de drogodependencias y adicciones. 2022

Municipio	Tratamientos iniciados según lugar de residencia	Municipio	Tratamientos iniciados según lugar de residencia
Aguadulce	5	Isla Mayor	19
Alanís	2	Lantejuela	12
Albaida del Aljarafe	8	Lebrija	123
Alcalá de Guadaíra	124	Lora del Río	49
Alcalá del Río	34	Luisiana (La)	8
Alcolea del Río	10	Mairena del Alcor	39
Algaba (La)	33	Mairena del Aljarafe	52
Algámitas	4	Marchena	40
Almadén de la Plata	1	Marinaleda	5
Almensilla	14	Martín de la Jara	6
Arahal	33	Molares (Los)	4
Aznalcázar	6	Montellano	19
Aznalcóllar	23	Morón de la Frontera	73
Badolatosa	8	Olivares	14
Benacazón	12	Osuna	63
Bollullos de la Mitación	15	Palacios y Villafranca (Los)	92
Bormujos	33	Palmar de Troya (El)	3
Brenes	34	Palomares del Río	7
Burguillos	23	Paradas	7
Cabezas de San Juan (Las)	52	Pedraera	11
Camas	53	Pedroso (El)	6
Campana (La)	7	Peñaflor	9
Cantillana	22	Pilas	21
Cañada Rosal	4	Pruna	11
Carmona	72	Puebla de Cazalla (La)	13
Carrión de los Céspedes	2	Puebla de los Infantes (La)	5
Casariche	16	Puebla del Río	19
Castilblanco de los Arroyos	9	Real de la Jara	1
Castilleja de Guzmán	4	Rinconada (La)	105
Castilleja de la Cuesta	29	Roda de Andalucía (La)	11
Castilleja del Campo	1	Ronquillo (El)	2
Cazalla de la Sierra	9	Rubio (El)	11
Constantina	3	Salteras	2
Coria del Río	69	San Juan de Aznalfarache	39
Coripe	1	Sanlúcar la Mayor	27
Coronil (El)	8	Santiponce	15
Corrales (Los)	5	Saucejo (El)	1
Cuervo de Sevilla (El)	11	Sevilla	1.268
Dos Hermanas	244	Tocina	12
Écija	83	Tomares	23
Espartinas	17	Umbrete	14
Estepa	25	Utrera	117
Fuentes de Andalucía	12	Valencina de la Concepción	14
Garrobo (El)	1	Villamanrique de la Condesa	1
Gelves	19	Villanueva de San Juan	1
Gerena	13	Villanueva del Ariscal	10
Gilena	4	Villanueva del Río y Minas	15
Gines	21	Villaverde del Río	16
Guadalcanal	1	Viso del Alcor (El)	27
Guillena	30	<b>Total provincia de Sevilla</b>	<b>3.736</b>
Herrera	1	Otras provincias	91
Huévar del Aljarafe	4	<b>Total inicios de tratamiento</b>	<b>3.827</b>

## 10.1.7. Número de usuarios del Servicio Andaluz de Teleasistencia según colectivos. 2022

Municipio	Personas Mayores de 65 años	Personas con Discapacidad	Personas en Situación de Dependencia	Total
Aguadulce	75	0	38	113
Alanís	24	0	45	69
Albaida del Aljarafe	19	0	39	58
Alcalá de Guadaíra	1.607	11	590	2.208
Alcalá del Río	109	1	192	302
Alcolea del Río	60	0	40	100
Algaba (La)	221	1	207	429
Algámitas	39	2	17	58
Almadén de la Plata	34	1	19	54
Almensilla	69	2	46	117
Arahal	385	6	402	793
Aznalcázar	69	1	63	133
Aznalcóllar	86	0	116	202
Badolatosa	28	3	67	98
Benacazón	96	2	61	159
Bollullos de la Mitación	104	1	85	190
Bormujos	239	1	83	323
Brenes	164	1	309	474
Burguillos	46	0	49	95
Cabezas de San Juan (Las)	191	4	283	478
Camas	601	2	388	991
Campana (La)	84	0	93	177
Cantillana	141	1	176	318
Cañada Rosal	27	0	25	52
Carmona	601	9	418	1.028
Carrión de los Céspedes	56	0	48	104
Casariche	126	1	117	244
Castilblanco de los Arroyos	81	0	93	174
Castilleja de Guzmán	24	1	14	39
Castilleja de la Cuesta	252	3	158	413
Castilleja del Campo	13	0	10	23
Castillo de las Guardas (El)	30	0	29	59
Cazalla de la Sierra	78	0	157	235
Constantina	128	0	111	239
Coria del Río	484	5	524	1.013
Coripe	40	0	45	85
Coronil (El)	105	1	129	235
Corrales (Los)	63	0	44	107
Cuervo de Sevilla (El)	76	0	120	196
Dos Hermanas	2.005	23	1.258	3.286
Écija	589	7	877	1.473
Espartinas	129	1	52	182
Estepa	228	3	150	381
Fuentes de Andalucía	125	0	82	207
Garrobo (El)	20	1	9	30
Gelves	125	2	58	185
Gerena	114	0	114	228
Gilena	70	0	50	120
Gines	188	5	106	299
Guadalcanal	29	2	109	140
Guillena	89	2	148	239
Herrera	137	0	112	249
Huévar del Aljarafe	26	1	63	90

## 10.1.7. Número de usuarios del Servicio Andaluz de Teleasistencia según colectivos. 2022

Municipio	Personas Mayores de 65 años	Personas con Discapacidad	Personas en Situación de Dependencia	Total
Isla Mayor	40	0	72	112
Lantejuela	58	0	32	90
Lebrija	478	4	463	945
Lora de Estepa	20	0	14	34
Lora del Río	270	1	342	613
Luisiana (La)	86	0	39	125
Madroño (El)	11	0	6	17
Mairena del Alcor	309	4	284	597
Mairena del Aljarafe	681	10	389	1.080
Marchena	444	3	316	763
Marinaleda	34	0	40	74
Martín de la Jara	47	0	31	78
Molares (Los)	42	0	47	89
Montellano	67	2	114	183
Morón de la Frontera	786	9	580	1.375
Navas de la Concepción (Las)	24	0	44	68
Olivares	169	5	135	309
Osuna	405	7	299	711
Palacios y Villafranca (Los)	436	7	353	796
Palmar de Troya (El)	37	0	0	37
Palomares del Río	94	0	62	156
Paradas	121	1	114	236
Pedraza	117	0	58	175
Pedroso (El)	47	2	33	82
Peñaflor	86	0	72	158
Pilas	199	2	249	450
Pruna	48	0	36	84
Puebla de Cazalla (La)	241	1	218	460
Puebla de los Infantes (La)	42	1	81	124
Puebla del Río (La)	250	0	126	376
Real de la Jara (El)	42	0	13	55
Rinconada (La)	539	4	493	1.036
Roda de Andalucía (La)	136	1	72	209
Ronquillo (El)	16	0	19	35
Rubio (El)	77	0	64	141
Salteras	88	1	93	182
San Juan de Aznalfarache	576	6	240	822
San Nicolás del Puerto	13	0	15	28
Sanlúcar la Mayor	246	2	166	414
Santiponce	161	1	105	267
Saucejo (El)	121	0	60	181
Sevilla	18.310	199	7.981	26.490
Tocina	149	0	120	269
Tomares	306	1	130	437
Umbrete	96	4	89	189
Utrera	1.075	6	648	1.729
Valencina de la Concepción	177	1	68	246
Villamanrique de la Condesa	95	0	43	138
Villanueva de San Juan	36	0	13	49
Villanueva del Ariscal	123	3	99	225
Villanueva del Río y Minas	105	2	65	172
Villaverde del Río	98	0	154	252
Viso del Alcor (El)	431	6	281	718
<b>Total</b>	<b>39.254</b>	<b>403</b>	<b>24.318</b>	<b>63.975</b>

## 10.1.8. Número de usuarios del Servicio Andaluz de Teleasistencia según sexo y edad. 2022

Municipio	Hombres	Mujeres	Menos de 65 años	Entre 65 y 79 años	De 80 y más años	Total
Aguadulce	25	88	73	37	3	113
Alanís	11	58	60	9	0	69
Albaida del Aljarafe	16	43	38	17	4	59
Alcalá de Guadaíra	453	1.754	1.316	820	71	2.207
Alcalá del Río	81	220	192	99	10	301
Alcolea del Río	26	73	70	29	0	99
Algaba (La)	92	337	262	148	19	429
Algámitas	11	47	32	23	3	58
Almadén de la Plata	10	44	36	16	2	54
Almensilla	34	83	74	34	9	117
Arahal	170	623	479	277	37	793
Aznalcázar	45	86	82	45	4	131
Aznalcóllar	33	169	114	81	7	202
Badolatosa	31	67	71	21	6	98
Benacazón	34	125	97	53	9	159
Bollullos de la Mitación	40	149	121	54	14	189
Bormujos	85	238	205	102	16	323
Brenes	126	348	306	154	14	474
Burguillos	18	78	63	28	5	96
Cabezas de San Juan (Las)	130	348	310	144	24	478
Camas	203	787	635	324	31	990
Campana (La)	49	128	126	49	2	177
Cantillana	71	247	213	91	14	318
Cañada Rosal	11	42	39	12	2	53
Carmona	245	784	652	337	40	1.029
Carrión de los Céspedes	26	78	59	36	9	104
Casariche	74	170	188	51	5	244
Castilblanco de los Arroyos	35	138	120	46	7	173
Castilleja de Guzmán	11	28	20	18	1	39
Castilleja de la Cuesta	73	340	236	149	28	413
Castilleja del Campo	7	16	16	6	1	23
Castillo de las Guardas (El)	13	45	41	15	2	58
Cazalla de la Sierra	53	183	174	57	5	236
Constantina	55	184	169	66	4	239
Coria del Río	203	809	610	378	24	1.012
Coripe	15	70	59	25	1	85
Coronil (El)	58	176	169	60	5	234
Corrales (Los)	22	85	75	28	4	107
Cuervo de Sevilla (El)	44	152	128	62	6	196
Dos Hermanas	707	2.584	1.928	1.198	165	3.291
Écija	318	1.154	1.020	406	46	1.472
Espartinas	47	136	123	54	6	183
Estepa	76	305	272	100	9	381
Fuentes de Andalucía	30	177	152	53	2	207
Garrobo (El)	6	24	19	8	3	30
Gelves	32	152	110	66	8	184
Gerena	40	188	152	67	9	228
Gilena	27	93	95	22	3	120
Gines	73	225	185	93	20	298
Guadalcanal	36	105	101	36	4	141
Guillena	58	181	155	68	16	239
Herrera	55	194	188	55	6	249
Huévar del Aljarafe	15	75	58	23	9	90



## 10.1.8. Número de usuarios del Servicio Andaluz de Teleasistencia según sexo y edad. 2022

Municipio	Hombres	Mujeres	Menos de 65 años	Entre 65 y 79 años	De 80 y más años	Total
Isla Mayor	18	94	73	35	4	112
Lantejuela	24	66	67	23	0	90
Lebrija	191	753	607	296	41	944
Lora de Estepa	13	21	29	4	1	34
Lora del Río	136	477	418	171	24	613
Luisiana (La)	21	104	97	25	3	125
Madroño (El)	5	12	15	2	0	17
Mairena del Alcor	151	447	410	174	14	598
Mairena del Aljarafe	214	868	603	446	33	1.082
Marchena	141	621	483	264	15	762
Marinaleda	18	56	59	15	0	74
Martín de la Jara	16	62	54	23	1	78
Molares (Los)	20	70	72	16	2	90
Montellano	36	147	138	41	4	183
Morón de la Frontera	271	1.104	844	476	55	1.375
Navas de la Concepción (Las)	11	57	50	18	0	68
Olivares	75	232	171	115	21	307
Osuna	151	559	481	203	26	710
Palacios y Villafranca (Los)	202	594	527	224	45	796
Palmar de Troya (El)	9	28	25	9	3	37
Palomares del Río	35	122	86	65	6	157
Paradas	49	187	175	55	6	236
Pedraera	45	130	116	55	4	175
Pedroso (El)	13	69	57	22	3	82
Peñaflor	31	127	114	41	3	158
Pilas	103	347	333	108	9	450
Pruna	15	69	68	15	1	84
Puebla de Cazalla (La)	103	357	318	129	13	460
Puebla de los Infantes (La)	29	95	97	22	5	124
Puebla del Río (La)	63	313	243	124	9	376
Real de la Jara (El)	3	52	42	13	0	55
Rinconada (La)	240	796	597	369	70	1.036
Roda de Andalucía (La)	49	159	131	74	3	208
Ronquillo (El)	8	27	28	7	0	35
Rubio (El)	34	107	116	23	2	141
Salteras	42	141	95	76	12	183
San Juan de Aznalfarache	153	668	506	290	25	821
San Nicolás del Puerto	8	20	22	5	1	28
Sanlúcar la Mayor	82	331	251	146	16	413
Santiponce	57	211	160	92	16	268
Saucejo (El)	40	141	141	36	4	181
Sevilla	4.885	21.590	17.486	8.202	787	26.475
Tocina	58	211	176	82	11	269
Tomares	93	344	268	160	9	437
Umbrete	50	139	116	61	12	189
Utrera	379	1.351	1.126	538	66	1.730
Valencina de la Concepción	56	191	157	84	6	247
Villamanrique de la Condesa	39	99	95	36	7	138
Villanueva de San Juan	10	39	40	9	0	49
Villanueva del Ariscal	45	180	147	65	13	225
Villanueva del Río y Minas	29	143	113	56	3	172
Villaverde del Río	53	199	158	81	13	252
Viso del Alcor (El)	149	569	424	253	41	718
<b>Total</b>	<b>13.030</b>	<b>50.929</b>	<b>41.513</b>	<b>20.224</b>	<b>2.222</b>	<b>63.959</b>

### 10.1.9. Número de beneficiarios del Sistema para la Autonomía y Atención a la Dependencia. 2022

Municipio	Total	Municipio	Total
Aguadulce	71	Isla Mayor	159
Alanís	108	Lantejuela	86
Albaida del Aljarafe	74	Lebrija	1.176
Alcalá de Guadaíra	1.904	Lora de Estepa	21
Alcalá del Río	444	Lora del Río	633
Alcolea del Río	170	Luisiana (La)	111
Algaba (La)	528	Madroño (El)	14
Algámitas	53	Mairena del Alcor	618
Almadén de la Plata	73	Mairena del Aljarafe	1.011
Almensilla	124	Marchena	625
Arahal	694	Marinaleda	93
Aznalcázar	177	Martín de la Jara	63
Aznalcóllar	275	Molares (Los)	110
Badolatosa	132	Montellano	296
Benacazón	168	Morón de la Frontera	1.140
Bollullos de la Mitación	235	Navas de la Concepción (Las)	101
Bormujos	262	Olivares	329
Brenes	564	Osuna	580
Burguillos	158	Palacios y Villafranca (Los)	965
Cabezas de San Juan (Las)	617	Palmar de Troya (El)	0
Camas	745	Palomares del Río	179
Campana (La)	272	Paradas	302
Cantillana	447	Pedraera	140
Cañada Rosal	101	Pedroso (El)	91
Carmona	872	Peñaflor	163
Carrión de los Céspedes	117	Pilas	497
Casariche	194	Pruna	93
Castilblanco de los Arroyos	208	Puebla de Cazalla (La)	487
Castilleja de Guzmán	33	Puebla de los Infantes (La)	176
Castilleja de la Cuesta	403	Puebla del Río (La)	277
Castilleja del Campo	32	Real de la Jara (El)	51
Castillo de las Guardas (El)	52	Rinconada (La)	934
Cazalla de la Sierra	255	Roda de Andalucía (La)	156
Constantina	223	Ronquillo (El)	57
Coria del Río	1.086	Rubio (El)	116
Coripe	72	Salteras	206
Coronil (El)	235	San Juan de Aznalfarache	680
Corrales (Los)	98	San Nicolás del Puerto	43
Cuervo de Sevilla (El)	326	Sanlúcar la Mayor	404
Dos Hermanas	2.809	Santiponce	252
Écija	1.893	Saucejo (El)	150
Espartinas	352	Sevilla	16.475
Estepa	278	Tocina	301
Fuentes de Andalucía	206	Tomares	359
Garrobo (El)	27	Umbrete	216
Gelves	169	Utrera	1.413
Gerena	255	Valencina de la Concepción	156
Gilena	111	Villamanrique de la Condesa	96
Gines	256	Villanueva de San Juan	34
Guadalcanal	189	Villanueva del Ariscal	252
Guillena	362	Villanueva del Río y Minas	183
Herrera	227	Villaverde del Río	347
Huévar del Aljarafe	137	Viso del Alcor (El)	576
		<b>Total</b>	<b>53.866</b>

## 10.1.10. Número de titulares activos de la Tarjeta Andalucía Junta sesenta y cinco. 2022

Municipio	Titulares Tarjeta verde	Titulares Tarjeta oro	Hombre	Mujer	Total
Aguadulce	329	26	158	197	355
Alanís	273	49	147	175	322
Albaida del Aljarafe	229	55	126	158	284
Alcalá de Guadaíra	6.299	1.679	3.430	4.548	7.978
Alcalá del Río	1.253	152	647	758	1.405
Alcolea del Río	364	41	164	241	405
Algaba (La)	1.659	493	922	1.230	2.152
Algámitas	200	11	96	115	211
Almadén de la Plata	195	40	100	135	235
Almensilla	380	85	212	253	465
Arahal	2.339	300	1.159	1.480	2.639
Aznalcázar	464	26	234	256	490
Aznalcóllar	516	214	323	407	730
Badolatosa	319	16	140	195	335
Benacazón	537	94	272	359	631
Bollullos de la Mitación	684	129	362	451	813
Bormujos	1.311	221	721	811	1.532
Brenes	1.458	208	717	949	1.666
Burguillos	473	66	261	278	539
Cabezas de San Juan (Las)	1.786	178	852	1.112	1.964
Camas	3.109	877	1.654	2.332	3.986
Campana (La)	776	43	368	451	819
Cantillana	1.179	176	606	749	1.355
Cañada Rosal	426	17	215	228	443
Carmona	3.229	609	1.688	2.150	3.838
Carrión de los Céspedes	302	35	143	194	337
Casariche	572	64	298	338	636
Castilblanco de los Arroyos	641	110	319	432	751
Castilleja de Guzmán	144	28	82	90	172
Castilleja de la Cuesta	1.957	417	1.030	1.344	2.374
Castilleja del Campo	86	9	35	60	95
Castillo de las Guardas (El)	157	58	99	116	215
Cazalla de la Sierra	701	97	338	460	798
Constantina	826	94	387	533	920
Coria del Río	2.635	572	1.393	1.814	3.207
Coripe	239	33	110	162	272
Coronil (El)	670	99	334	435	769
Corrales (Los)	586	32	264	354	618
Cuervo de Sevilla (El)	618	151	346	423	769
Dos Hermanas	9.501	2.183	5.087	6.597	11.684
Écija	4.583	637	2.253	2.967	5.220
Espartinas	663	176	394	445	839
Estepa	1.500	155	727	928	1.655
Fuentes de Andalucía	1.090	127	537	680	1.217
Garrobo (El)	96	12	46	62	108
Gelves	643	178	361	460	821
Gerena	697	162	377	482	859
Gilena	541	9	248	302	550
Gines	1.103	321	637	787	1.424
Guadalcanal	362	107	217	252	469
Guillena	1.016	158	529	645	1.174
Herrera	885	61	403	543	946
Huévar del Aljarafe	314	29	154	189	343

## 10.1.10. Número de titulares activos de la Tarjeta Andalucía Junta sesenta y cinco. 2022

Municipio	Titulares Tarjeta verde	Titulares Tarjeta oro	Hombre	Mujer	Total
Isla Mayor	530	59	245	344	589
Lantejuela	450	30	221	259	480
Lebrija	2.464	768	1.424	1.808	3.232
Lora de Estepa	136	4	66	74	140
Lora del Río	2.047	138	923	1.262	2.185
Luisiana (La)	563	56	279	340	619
Madroño (El)	61	14	31	44	75
Mairena del Alcor	2.024	372	1.081	1.315	2.396
Mairena del Aljarafe	3.476	857	1.895	2.438	4.333
Marchena	2.127	526	1.169	1.484	2.653
Marinaleda	305	13	156	162	318
Martín de la Jara	413	9	193	229	422
Molares (Los)	336	30	165	201	366
Montellano	767	68	358	477	835
Morón de la Frontera	3.381	1.072	1.930	2.523	4.453
Navas de la Concepción (Las)	270	20	115	175	290
Olivares	886	225	494	617	1.111
Osuna	1.894	364	975	1.283	2.258
Palacios y Villafranca (Los)	3.429	496	1.843	2.082	3.925
Palmar de Troya (El)	22	2	13	11	24
Palomares del Río	487	106	272	321	593
Paradas	923	249	507	665	1.172
Pedraza	620	35	282	373	655
Pedroso (El)	250	73	133	190	323
Peñaflor	504	24	212	316	528
Pilas	1.462	85	652	895	1.547
Pruna	430	39	216	253	469
Puebla de Cazalla (La)	1.533	204	738	999	1.737
Puebla de los Infantes (La)	484	31	210	305	515
Puebla del Río (La)	1.059	247	570	736	1.306
Real de la Jara (El)	159	98	103	154	257
Rinconada (La)	3.137	819	1.762	2.194	3.956
Roda de Andalucía (La)	589	45	289	345	634
Ronquillo (El)	136	58	77	117	194
Rubio (El)	491	17	231	277	508
Salteras	496	106	284	318	602
San Juan de Aznalfarache	2.086	796	1.166	1.716	2.882
San Nicolás del Puerto	57	21	32	46	78
Sanlúcar la Mayor	1.161	338	616	883	1.499
Santiponce	782	264	466	580	1.046
Saucejo (El)	534	154	307	381	688
Sevilla	73.044	18.211	34.880	56.375	91.255
Tocina	1.116	110	541	685	1.226
Tomares	2.067	397	1.093	1.371	2.464
Umbrete	591	145	325	411	736
Utrera	4.164	868	2.218	2.814	5.032
Valencina de la Concepción	756	164	402	518	920
Villamanrique de la Condesa	503	38	241	300	541
Villanueva de San Juan	226	16	112	130	242
Villanueva del Ariscal	573	169	298	444	742
Villanueva del Río y Minas	531	87	260	358	618
Villaverde del Río	932	85	452	565	1.017
Viso del Alcor (El)	1.687	566	1.029	1.224	2.253
<b>Total</b>	<b>192.066</b>	<b>41.707</b>	<b>97.274</b>	<b>136.499</b>	<b>233.773</b>

## 10.2. ASOCIACIONES

10.2.1. Asociaciones y Federaciones de mujeres. 2020

10.2.2. Asociaciones de jóvenes. 2023

10.2.3. Asociaciones y Federaciones de drogodependencias y adicciones. 2022

### NOTAS:

Las asociaciones que aparecen en estas estadísticas son las registradas en los organismos al efecto, respectivamente el Instituto de la Mujer y el Instituto de la Juventud.

Hay que reseñar que, en el nº de asociaciones juveniles registradas, sólo se hayan contabilizadas las inscritas en el Censo de Entidades de Participación Juvenil de Andalucía, regulado por el Decreto 247/2005, de 8 de noviembre.

Las Asociaciones y Federaciones de drogodependencias y adicciones realizan una labor de información sobre la problemática del consumo de drogas y otras adicciones, actúan en el fomento de la prevención, así como, en la motivación y apoyo a la persona afectada y a las que se encuentran en proceso de tratamiento, y prestan su colaboración en la incorporación social de las personas con problemas de adicciones, entre otras actuaciones.

### FUENTES:

10.2.1. Instituto Andaluz de la Mujer. Consejería de Inclusión Social, Juventud, Familias e Igualdad. Junta de Andalucía

10.2.2. Instituto Andaluz de la Juventud. Consejería de Inclusión Social, Juventud, Familias e Igualdad. Junta de Andalucía

10.2.3. Centro Provincial de Drogodependencias y Adicciones. Área de Cohesión Social e Igualdad. Diputación de Sevilla

## 10.2.1. Federaciones y Asociaciones de mujeres. 2020

Municipio	Federaciones y Asociaciones	Municipio	Federaciones y Asociaciones
Aguadulce	0	Isla Mayor	3
Alanís	1	Lantejuela	1
Albaida del Aljarafe	2	Lebrija	0
Alcalá de Guadaíra	3	Lora de Estepa	1
Alcalá del Río	2	Lora del Río	3
Alcolea del Río	2	Luisiana (La)	4
Algaba (La)	6	Madroño (El)	2
Algámitas	1	Mairena del Alcor	0
Almadén de la Plata	0	Mairena del Aljarafe	4
Almensilla	1	Marchena	2
Arahal	3	Marinaleda	0
Aznalcázar	2	Martín de la Jara	1
Aznalcóllar	2	Molares (Los)	2
Badolatosa	3	Montellano	0
Benacazón	1	Morón de la Frontera	3
Bollullos de la Mitación	0	Navas de la Concepción (Las)	4
Bormujos	3	Olivares	1
Brenes	3	Osuna	3
Burguillos	0	Palacios y Villafranca (Los)	6
Cabezas de San Juan (Las)	5	Palmar de Troya (El)	0
Camas	7	Palomares del Río	1
Campana (La)	1	Paradas	0
Cantillana	2	Pedraera	2
Cañada Rosal	1	Pedroso (El)	1
Carmona	2	Peñaflor	2
Carrión de los Céspedes	1	Pilas	3
Casariche	1	Pruna	3
Castilblanco de los Arroyos	3	Puebla de Cazalla (La)	2
Castilleja de Guzmán	3	Puebla de los Infantes (La)	1
Castilleja de la Cuesta	6	Puebla del Río (La)	2
Castilleja del Campo	1	Real de la Jara (El)	2
Castillo de las Guardas (El)	1	Rinconada (La)	4
Cazalla de la Sierra	4	Roda de Andalucía (La)	1
Constantina	4	Ronquillo (El)	1
Coria del Río	5	Rubio (El)	1
Coripe	0	Salteras	4
Coronil (El)	5	San Juan de Aznalfarache	4
Corrales (Los)	3	San Nicolás del Puerto	1
Cuervo de Sevilla (El)	8	Sanlúcar la Mayor	2
Dos Hermanas	6	Santiponce	4
Écija	6	Saucejo (El)	3
Espartinas	1	Sevilla	137
Estepa	5	Tocina	1
Fuentes de Andalucía	1	Tomares	9
Garrobo (El)	1	Umbrete	2
Gelves	3	Utrera	9
Gerena	3	Valencina de la Concepción	0
Gilena	1	Villamanrique de la Condesa	2
Gines	3	Villanueva de San Juan	1
Guadalcanal	0	Villanueva del Ariscal	1
Guillena	3	Villanueva del Río y Minas	2
Herrera	2	Villaverde del Río	2
Huévar del Aljarafe	1	Viso del Alcor (El)	3
		<b>Total</b>	<b>387</b>

## 10.2.2. Asociaciones de jóvenes. 2023 (mayo)

Municipio	Ambito local	Ambito Regional	Total
Aguadulce	1	0	1
Alanís	1	0	1
Albaida del Aljarafe	0	0	0
Alcalá de Guadaíra	0	0	0
Alcalá del Río	0	0	0
Alcolea del Río	0	0	0
Algaba (La)	0	0	0
Algámitas	0	0	0
Almadén de la Plata	0	0	0
Almensilla	0	0	0
Arahal	0	0	0
Aznalcázar	0	0	0
Aznalcóllar	0	0	0
Badolatosa	0	0	0
Benacazón	0	0	0
Bollullos de la Mitación	0	0	0
Bormujos	0	0	0
Brenes	1	0	1
Burguillos	0	0	0
Cabezas de San Juan (Las)	1	0	1
Camas	0	0	0
Campana (La)	0	0	0
Cantillana	0	0	0
Cañada Rosal	1	0	1
Carmona	6	0	6
Carrión de los Céspedes	1	0	1
Casariche	0	0	0
Castilblanco de los Arroyos	0	0	0
Castilleja de Guzmán	0	0	0
Castilleja de la Cuesta	0	0	0
Castilleja del Campo	0	0	0
Castillo de las Guardas (El)	0	0	0
Cazalla de la Sierra	0	0	0
Constantina	0	0	0
Coria del Río	0	0	0
Coripe	0	0	0
Coronil (El)	0	0	0
Corrales (Los)	1	0	1
Cuervo de Sevilla (El)	0	0	0
Dos Hermanas	0	0	0
Écija	3	0	3
Espartinas	0	0	0
Estepa	0	0	0
Fuentes de Andalucía	0	0	0
Garrobo (El)	0	0	0
Gelves	0	0	0
Gerena	0	0	0
Gilena	0	0	0
Gines	0	0	0
Guadalcanal	0	0	0
Guillena	0	0	0
Herrera	1	0	1
Huévar del Aljarafe	0	0	0

## 10.2.2. Asociaciones de jóvenes. 2023 (mayo)

Municipio	Ambito local	Ambito Regional	Total
Isla Mayor	0	0	0
Lantejuela	0	0	0
Lebrija	0	0	0
Lora de Estepa	0	0	0
Lora del Río	0	0	0
Luisiana (La)	0	0	0
Madroño (El)	0	0	0
Mairena del Alcor	0	0	0
Mairena del Aljarafe	1	0	1
Marchena	0	0	0
Marinaleda	0	0	0
Martín de la Jara	0	0	0
Molares (Los)	0	0	0
Montellano	1	0	1
Morón de la Frontera	1	0	1
Navas de la Concepción (Las)	0	0	0
Olivares	0	0	0
Osuna	0	0	0
Palacios y Villafranca (Los)	1	0	1
Palmar de Troya (El)	0	0	0
Palomares del Río	0	0	0
Paradas	0	0	0
Pedraera	0	0	0
Pedroso (El)	0	0	0
Peñaflor	0	0	0
Pilas	0	0	0
Pruna	1	0	1
Puebla de Cazalla (La)	0	0	0
Puebla de los Infantes (La)	0	0	0
Puebla del Río (La)	0	0	0
Real de la Jara (El)	1	0	1
Rinconada (La)	1	0	1
Roda de Andalucía (La)	0	0	0
Ronquillo (El)	0	0	0
Rubio (El)	0	0	0
Salteras	0	0	0
San Juan de Aznalfarache	1	0	1
San Nicolás del Puerto	0	0	0
Sanlúcar la Mayor	2	0	2
Santiponce	0	0	0
Saucejo (El)	1	0	1
Sevilla	18	15	33
Tocina	0	0	0
Tomares	0	0	0
Umbrete	0	0	0
Utrera	1	0	1
Valencina de la Concepción	0	0	0
Villamanrique de la Condesa	0	0	0
Villanueva de San Juan	0	0	0
Villanueva del Ariscal	0	0	0
Villanueva del Río y Minas	0	0	0
Villaverde del Río	0	0	0
Viso del Alcor (El)	0	0	0
<b>Total</b>	<b>47</b>	<b>15</b>	<b>62</b>



## 10.2.3. Asociaciones y Federaciones de drogodependencias y adicciones. 2022

Municipio	Asociaciones
Alcalá de Guadaíra	1
Arahal	1
Cabezas de San Juan (Las)	1
Cantillana	1
Carmona	2
Castillo de la Guardas (El)	1
Cuervo de Sevilla (El)	1
Dos Hermanas	2
Écija	3
Fuentes de Andalucía	1
Gerena	1
Isla Mayor	1
Lebrija	1
Morón de la Frontera	1
Pilas	2
Puebla de Cazalla (La)	1
Rinconada (La)	2
San Juan de Aznalfarache	1
Sevilla	21
Utrera	2
Viso del Alcor (El)	1
<b>Total</b>	<b>48</b>

Municipio	Federaciones
Sevilla	2

## 10.3. IGUALDAD Y CIUDADANÍA

### 10.3.1. Zonas básicas de Servicios Sociales y Municipios con servicio de Puntos de Igualdad Municipal (PIM). 2023

### 10.3.2. Centros Municipales de Información de la Mujer (CMIM). 2022

Los Puntos de Igualdad Municipal (PIM), promovidos por la Diputación Provincial de Sevilla, constituyen una estructura a través de la cual se viene impulsando, potenciando y difundiendo acciones, medidas y programas en pro de la igualdad de género en los municipios de la provincia de Sevilla. Estos centros desarrollan políticas activas que posibilitan que la igualdad sea cada vez más real y efectiva, fomentando la participación de las mujeres en la vida social, y superando cualquier discriminación laboral, cultural, económica y política, potenciando la prevención de la violencia de género y contribuyendo a su erradicación, en cumplimiento de los principios reconocidos en la Legislación Internacional, en la Constitución Española y en el Estatuto de Autonomía para Andalucía.

El impulso a los PIMs ha venido dado a través de Convenios prorrogables anualmente en los que se financia el 75% de los Recursos Humanos que componen el PIM (asesora jurídica y técnica de Igualdad), realizados en 45 municipios de la provincia de Sevilla. Respecto al personal de igualdad, el criterio es dotar a los municipios que no están atendidos por los Centros de Información a la Mujer de la Junta de Andalucía. En las provincias de Andalucía, los servicios de Igualdad están atendidos por los CIM que son competencia de la Junta de Andalucía, a la

provincia de Sevilla se le da cobertura complementando estos servicios con los PIM, con el propósito de que ningún municipio quede sin atención en igualdad. Asimismo, además del personal financiado en los PIM, se complementan estos servicios de igualdad con el servicio de atención psicológica individualizada y directa a mujeres y menores víctimas de violencia machista en municipios menores de 20.000 habitantes. Este servicio lleva funcionando desde 2005 que fue iniciado mediante un convenio con la asociación que lo desarrolla.

Básicamente, las funciones de los Puntos de Igualdad Municipal y de los Centros Municipales de Información de la Mujer (CMIM) son las mismas, la diferencia estriba en las fuentes de financiación de los servicios. En los PIM, la Diputación realiza una aportación importante para el soporte de este, y en los CMIM es el Instituto Andaluz de la Mujer el que lo hace. En el primer epígrafe de este apartado se relacionan los municipios que cuentan con servicios de PIM de la provincia de Sevilla. Con relación al segundo epígrafe, en el que se relacionan los CMIM existentes en la provincia, cabe señalar que dos de los CMIM corresponden a las Mancomunidades de la Comarca de Écija y de la Sierra Sur, que se ubican oficialmente en los municipios de Écija y Los Corrales respectivamente, si bien prestan servicios a los municipios que integran cada Mancomunidad.

#### FUENTES:

10.3.1. Área de Cohesión Social e Igualdad. Diputación de Sevilla

10.3.2. Instituto Andaluz de la Mujer. Consejería de Inclusión Social, Juventud, Familias e Igualdad. Junta de Andalucía

10.3.1. Zonas básicas de Servicios Sociales y Municipios con servicio de Puntos de Igualdad Municipal (PIM). 2023

Ofic. Territorial de Bienestar Social	Zona Básica de Servicios Sociales	Municipios	
Sevilla Este	Estepa	Badolatosa	
		Casariche	
		Gilena	
		Herrera	
		Lora de Estepa	
		Pedraza	
		Roda de Andalucía (La)	
		Rubio (El)	
		Paradas	
		Aguadulce	
Aljarafe	Cornisa del Aljarafe	Lantejuela	
		Castilleja de Guzmán	
		Santiponce	
		Valencina de la Concepción	
	Gelves	Almensilla	
		Palomares del Río	
	Olivares	Albaida del Aljarafe	
		Olivares	
	Pilas	Villanueva del Ariscal	
		Aznalcázar	
		Carrión de los Céspedes	
		Castilleja del Campo	
		Huérvar del Aljarafe	
		Villamanrique de la Condesa	
		Sanlúcar la Mayor	Aznalcóllar
			Benacazón
Bollullos de la Mitación			
Espartinas			
Sevilla Norte	El Ronquillo	Sanlúcar la Mayor	
		Umbrete	
		Almadén de la Plata	
		Castillo de las Guardas (El)	
		Garrobo (El)	
		Madroño (El)	
		Real de la Jara (El)	
		Ronquillo (El)	
		Guillena	
		Brenes	Alcalá del Río
Villaverde del Río			
Sevilla Sur	Montellano	Cantillana	
		Tocina	
		Palmar de Troya (El)	
Las Cabezas de San Juan	Montellano	Coripe	
		Coronil (El)	
		Molares (Los)	
		Montellano	

## 10.3.2. Centros Municipales de Información a la Mujer (CMIM). 2022

Municipio	CMIM
Alcalá del Guadaíra	1
Alcolea del Río	1
Algaba (La)	1
Arahal	1
Bormujos	1
Brenes	1
Cabezas de San Juan (Las)	1
Camas	1
Carmona	1
Castiblanco de los Arroyos	1
Castilleja de la Cuesta	1
Cazalla de la Sierra	1
Constantina	1
Coria del Río	1
Cuervo de Sevilla (El)	1
Dos Hermanas	1
Écija	1
Estepa	1
Gelves	1
Gerena	1
Gines	1
Isla Mayor	1
Lebrija	1
Lora del Río	1
Mairena del Alcor	1
Mairena del Aljarafe	1
Marchena	1
Morón de la Frontera	1
Osuna	1
Palacios y Villafranca (Los)	1
Pilas	1
Puebla de Cazalla (La)	1
Puebla del Río (La)	1
Rinconada (La)	1
Salteras	1
San Juan de Aznalfarache	1
Sevilla	1
Tomares	1
Utrera	1
Viso del Alcor (El)	1
<b>Total</b>	<b>40</b>
Mancomunidad Comarca de Écija	1
Mancomunidad Sierra Sur	1

## 10.4. OFICINA DEL DEFENSOR DEL PUEBLO ANDALUZ

10.4.1. Consultas recibidas en las Oficinas de Información. 2022

10.4.2. Quejas presentadas. 2022

### FUENTES:

- 10.4.1. Oficina del Defensor del Pueblo Andaluz
- 10.4.2. Oficina del Defensor del Pueblo Andaluz

## 10.4.1. Consultas recibidas en las Oficinas de Información. 2022

Municipio	Administración de Justicia	Agricultura, Ganadería y Pesca	Administraciones Tributarias	Cultura y Deportes	Consumo	Dependencia
Aguadulce	-	-	-	-	-	-
Alanís	-	-	-	-	-	-
Albaida del Aljarafe	-	-	1	-	6	4
Alcalá de Guadaíra	4	1	3	-	14	9
Alcalá del Río	2	-	-	-	3	6
Alcolea del Río	-	-	-	-	-	2
Algaba (La)	1	-	-	-	2	2
Algámitas	-	-	-	-	-	-
Almadén de la Plata	1	-	-	-	-	-
Almensevilla	-	-	-	-	-	-
Arahal	-	-	-	1	-	-
Aznalcázar	-	-	2	-	-	-
Aznalcóllar	-	-	-	-	-	-
Badolatosa	-	-	-	-	-	-
Benacazón	-	-	-	-	1	-
Bollullos de la Mitación	-	-	-	-	-	1
Bormujos	2	-	-	-	17	3
Brenes	2	-	1	-	-	2
Burguillos	3	-	-	-	1	-
Cabezas de San Juan (Las)	-	-	-	-	-	-
Camas	5	-	-	-	5	1
Campana (La)	-	-	-	-	4	-
Cantillana	3	-	1	-	6	1
Cañada Rosal	1	-	-	-	-	-
Carmona	1	-	1	-	3	-
Carrión de los Céspedes	-	-	-	-	-	2
Casariche	-	-	-	-	-	-
Castilblanco de los Arroyos	-	-	-	-	-	-
Castilleja de Guzmán	-	-	3	-	-	-
Castilleja de la Cuesta	2	-	-	-	2	1
Castilleja del Campo	-	-	-	-	-	-
Castillo de las Guardas (El)	-	-	-	-	-	-
Cazalla de la Sierra	-	-	-	-	-	-
Constantina	-	-	-	-	1	-
Coria del Río	3	-	-	-	2	12
Coripe	-	-	-	-	-	-
Coronil (El)	-	-	-	-	1	-
Corrales (Los)	-	-	1	-	-	-
Cuervo de Sevilla (El)	-	-	1	-	-	-
Dos Hermanas	17	-	3	2	13	13
Écija	1	-	-	-	2	1
Espartinas	1	-	-	-	-	7
Estepa	-	-	-	-	1	-
Fuentes de Andalucía	-	-	-	-	-	-
Garrobo (El)	-	-	-	-	4	2
Gelves	1	-	-	-	1	1
Gerena	-	-	-	-	-	1
Gilena	-	-	-	-	-	-
Gines	2	-	-	-	2	3
Guadalcanal	-	-	-	-	-	-
Guillena	-	-	-	-	2	1
Herrera	-	-	-	-	-	-
Huévar del Aljarafe	1	-	-	-	1	-

## 10.4.1. Consultas recibidas en las Oficinas de Información. 2022

Municipio	Administración de Justicia	Agricultura, Ganadería y Pesca	Administraciones Tributarias	Cultura y Deportes	Consumo	Dependencia
Isla Mayor	-	-	-	-	2	-
Lantejuela	-	-	-	-	-	1
Lebrija	2	1	-	-	-	1
Lora de Estepa	1	-	-	-	-	-
Lora del Río	1	-	-	2	1	-
Luisiana (La)	-	-	-	-	-	-
Madroño (El)	-	-	-	-	1	-
Mairena del Alcor	1	-	-	-	8	-
Mairena del Aljarafe	1	-	-	1	5	4
Marchena	-	-	2	-	-	2
Marinaleda	-	-	-	-	-	-
Martín de la Jara	-	-	-	-	-	-
Molares (Los)	-	-	-	-	-	-
Montellano	2	-	-	-	-	3
Morón de la Frontera	1	-	-	-	1	1
Navas de la Concepción (Las)	-	-	1	-	-	-
Olivares	-	-	-	-	1	1
Osuna	-	-	-	-	2	1
Palacios y Villafranca (Los)	-	-	1	-	7	-
Palmar de Troya (El)	-	-	-	-	-	-
Palomares del Río	-	-	-	-	1	1
Paradas	-	-	-	-	-	-
Pedraera	-	-	-	-	-	-
Pedroso (El)	-	-	-	-	-	-
Peñaflor	-	-	-	-	-	1
Pilas	1	-	-	-	2	1
Pruna	1	-	-	-	2	1
Puebla de Cazalla (La)	-	-	-	-	-	-
Puebla de los Infantes (La)	1	-	-	-	1	-
Puebla del Río (La)	-	-	-	-	-	-
Real de la Jara (El)	-	-	-	-	-	-
Rinconada (La)	3	-	-	-	6	4
Roda de Andalucía (La)	-	-	-	-	1	-
Ronquillo (El)	-	-	-	-	-	-
Rubio (El)	-	-	-	-	-	-
Salteras	-	-	-	-	2	-
San Juan de Aznalfarache	2	-	-	-	6	3
San Nicolás del Puerto	-	-	-	-	-	-
Sanlúcar la Mayor	2	-	-	-	2	1
Santiponce	-	-	-	-	-	2
Saucejo (El)	1	-	-	-	-	-
Sevilla	99	3	35	12	169	110
Tocina	-	-	-	-	-	-
Tomares	1	-	1	-	4	2
Umbrete	-	-	-	-	1	1
Utrera	1	-	2	-	4	3
Valencina de la Concepción	1	-	-	-	2	3
Villamanrique de la Condesa	-	-	-	-	-	8
Villanueva de San Juan	-	-	-	-	-	-
Villanueva del Ariscal	1	-	-	-	-	2
Villanueva del Río y Minas	-	-	-	-	1	2
Villaverde del Río	2	-	-	1	-	3
Viso del Alcor (El)	1	-	1	-	-	-
<b>Total</b>	<b>179</b>	<b>5</b>	<b>60</b>	<b>19</b>	<b>326</b>	<b>237</b>

## 10.4.1. Consultas recibidas en las Oficinas de Información. 2022

Municipio	Educación	Extranjería	Igualdad de Género	Inf. y Atención al Ciudadano	Medio Ambiente	Infancia y Adolescencia
Aguadulce	-	-	-	-	-	-
Alanís	-	-	-	-	-	-
Albaida del Aljarafe	-	-	-	3	1	2
Alcalá de Guadaíra	20	16	-	19	2	9
Alcalá del Río	3	2	-	6	7	3
Alcolea del Río	-	-	-	-	-	-
Algaba (La)	1	-	1	1	15	2
Algámitas	-	-	-	-	-	-
Almadén de la Plata	-	-	-	-	-	-
Almensilla	-	-	-	6	-	-
Arahal	3	1	-	3	1	13
Aznalcázar	3	-	-	2	-	-
Aznalcóllar	-	-	-	-	-	-
Badolatosa	1	-	-	-	-	-
Benacazón	1	-	-	1	2	1
Bollullos de la Mitación	1	-	-	-	1	3
Bormujos	2	8	-	11	-	7
Brenes	-	4	-	7	1	1
Burguillos	-	-	-	4	1	-
Cabezas de San Juan (Las)	5	-	-	3	-	4
Camas	7	6	-	13	3	4
Campana (La)	2	-	-	2	-	1
Cantillana	3	-	-	3	1	3
Cañada Rosal	-	-	-	-	-	-
Carmona	-	5	1	2	1	4
Carrión de los Céspedes	-	-	-	2	2	-
Casariche	1	-	-	2	-	-
Castilblanco de los Arroyos	-	2	-	-	-	3
Castilleja de Guzmán	3	-	-	1	1	-
Castilleja de la Cuesta	7	-	-	4	-	1
Castilleja del Campo	-	-	-	-	-	-
Castillo de las Guardas (El)	-	-	-	-	-	-
Cazalla de la Sierra	-	-	-	3	1	-
Constantina	1	-	-	2	-	2
Coria del Río	2	1	1	7	1	5
Coripe	-	-	-	-	-	-
Coronil (El)	-	-	-	2	1	-
Corrales (Los)	-	-	-	-	-	-
Cuervo de Sevilla (El)	-	-	-	1	-	-
Dos Hermanas	6	7	1	30	13	8
Écija	4	1	-	3	-	1
Espartinas	3	1	-	1	-	2
Estepa	1	-	-	2	1	5
Fuentes de Andalucía	-	-	-	3	-	-
Garrobo (El)	-	-	1	1	4	1
Gelves	3	1	-	3	2	1
Gerena	-	-	-	2	-	1
Gilena	-	-	-	-	1	-
Gines	1	-	-	1	-	1
Guadalcanal	-	-	-	-	-	-
Guillena	1	3	-	2	-	2
Herrera	-	-	-	-	-	-
Huévar del Aljarafe	-	-	-	3	1	-



## 10.4.1. Consultas recibidas en las Oficinas de Información. 2022

Municipio	Educación	Extranjería	Igualdad de Género	Inf. y Atención al Ciudadano	Medio Ambiente	Infancia y Adolescencia
Isla Mayor	-	-	-	-	-	1
Lantejuela	1	-	-	3	-	-
Lebrija	1	-	-	4	2	2
Lora de Estepa	-	-	-	-	-	-
Lora del Río	5	-	1	1	3	3
Luisiana (La)	1	-	-	-	-	1
Madroño (El)	-	-	-	-	-	-
Mairena del Alcor	-	1	-	10	-	-
Mairena del Aljarafe	10	4	-	10	5	15
Marchena	-	-	-	-	-	-
Marinaleda	-	-	-	-	-	-
Martín de la Jara	-	-	-	-	-	-
Molares (Los)	-	-	-	-	-	-
Montellano	-	-	-	11	2	4
Morón de la Frontera	1	-	-	4	3	-
Navas de la Concepción (Las)	1	-	-	-	1	2
Olivares	2	-	-	1	3	1
Osuna	1	-	-	3	-	1
Palacios y Villafranca (Los)	3	-	-	8	-	2
Palmar de Troya (El)	-	-	-	-	-	-
Palomares del Río	-	-	-	1	-	-
Paradas	-	-	-	3	-	-
Pedrera	-	-	-	-	-	-
Pedroso (El)	-	-	1	1	1	-
Peñaflor	-	-	-	-	-	-
Pilas	-	-	-	-	4	-
Pruna	-	-	-	1	-	-
Puebla de Cazalla (La)	1	-	-	-	2	-
Puebla de los Infantes (La)	-	-	-	1	-	-
Puebla del Río (La)	1	-	-	3	-	-
Real de la Jara (El)	-	-	-	-	-	-
Rinconada (La)	3	2	-	9	2	7
Roda de Andalucía (La)	-	-	-	-	-	-
Ronquillo (El)	-	-	-	-	-	-
Rubio (El)	-	-	-	-	-	-
Salteras	-	-	-	-	1	-
San Juan de Aznalfarache	-	7	-	7	2	2
San Nicolás del Puerto	-	-	-	-	-	-
Sanlúcar la Mayor	-	6	-	6	1	1
Santiponce	-	-	-	-	-	-
Saucejo (El)	-	-	-	1	-	-
Sevilla	107	196	6	270	51	129
Tocina	-	-	-	-	-	-
Tomares	5	-	-	7	1	4
Umbrete	1	1	-	2	1	-
Utrera	4	1	-	11	-	4
Valencina de la Concepción	-	-	-	2	-	8
Villamanrique de la Condesa	-	-	-	1	-	1
Villanueva de San Juan	-	-	-	-	-	-
Villanueva del Ariscal	1	-	-	2	2	-
Villanueva del Río y Minas	-	-	-	-	5	1
Villaverde del Río	1	4	-	4	1	2
Viso del Alcor (El)	4	-	-	2	3	1
<b>Total</b>	<b>239</b>	<b>280</b>	<b>13</b>	<b>550</b>	<b>160</b>	<b>282</b>

## 10.4.1. Consultas recibidas en las Oficinas de Información. 2022

Municipio	Ord. Económica y Gestión Admin.	Obras Públicas y Expropiaciones	Políticas Activas de Empleo	Seg. Ciudadana y Política Interior	Personal del Sector Público	Prisiones
Aguadulce	-	-	-	-	-	-
Alanís	-	-	-	-	-	-
Albaida del Aljarafe	-	-	-	-	-	-
Alcalá de Guadaíra	-	2	-	2	3	-
Alcalá del Río	-	-	-	1	-	-
Alcolea del Río	-	1	-	-	-	-
Algaba (La)	1	2	-	2	-	-
Algámitas	-	-	-	-	-	-
Almadén de la Plata	-	-	-	-	-	-
Almensilla	1	-	-	-	7	-
Arahal	-	-	-	-	4	-
Aznalcázar	-	-	-	-	-	-
Aznalcóllar	1	-	-	-	-	-
Badolatosa	-	-	-	-	-	-
Benacazón	-	-	-	-	-	2
Bollullos de la Mitación	-	-	-	-	-	-
Bormujos	2	-	1	-	2	-
Brenes	-	-	-	-	-	-
Burguillos	-	1	-	-	1	-
Cabezas de San Juan (Las)	-	-	-	-	1	-
Camas	1	-	-	-	1	-
Campana (La)	-	-	-	-	-	-
Cantillana	-	-	1	5	1	-
Cañada Rosal	1	-	-	-	-	-
Carmona	-	-	-	-	3	-
Carrión de los Céspedes	-	-	-	-	-	-
Casariche	-	-	-	-	-	-
Castilblanco de los Arroyos	-	-	-	-	-	-
Castilleja de Guzmán	1	-	-	-	2	-
Castilleja de la Cuesta	1	-	-	-	2	-
Castilleja del Campo	-	-	-	-	-	-
Castillo de las Guardas (El)	-	-	-	-	-	-
Cazalla de la Sierra	-	-	-	-	-	-
Constantina	-	-	-	-	1	-
Coria del Río	1	-	1	-	2	-
Coripe	-	-	-	-	-	-
Coronil (El)	-	-	-	1	-	-
Corrales (Los)	-	-	-	-	-	-
Cuervo de Sevilla (El)	-	-	-	-	-	-
Dos Hermanas	3	-	1	3	9	3
Écija	3	-	1	-	1	-
Espartinas	4	1	-	-	1	-
Estepa	-	1	-	1	1	-
Fuentes de Andalucía	-	-	-	-	-	-
Garrobo (El)	-	-	-	-	-	-
Gelves	-	-	-	-	-	-
Gerena	-	-	-	-	-	-
Gilena	-	-	-	-	-	-
Gines	1	-	1	-	1	1
Guadalcanal	-	-	-	-	-	-
Guillena	-	-	-	-	-	-
Herrera	-	-	-	-	1	-
Huévar del Aljarafe	-	-	-	-	1	-

## 10.4.1. Consultas recibidas en las Oficinas de Información. 2022

Municipio	Ord. Económica y Gestión Admin.	Obras Públicas y Expropiaciones	Políticas Activas de Empleo	Seg. Ciudadana y Política Interior	Personal del Sector Público	Prisiones
Isla Mayor	-	-	-	-	-	-
Lantejuela	-	-	-	-	-	-
Lebrija	3	-	-	-	-	-
Lora de Estepa	-	-	-	-	-	-
Lora del Río	-	-	-	-	-	-
Luisiana (La)	-	-	-	1	-	-
Madroño (El)	-	-	-	-	-	-
Mairena del Alcor	-	-	-	1	6	-
Mairena del Aljarafe	-	-	-	-	9	-
Marchena	-	-	-	-	8	-
Marinaleda	-	-	-	-	-	-
Martín de la Jara	-	-	-	-	1	-
Molares (Los)	-	-	-	-	-	-
Montellano	-	-	-	-	1	-
Morón de la Frontera	-	-	1	-	3	5
Navas de la Concepción (Las)	-	-	-	-	-	-
Olivares	-	-	-	-	-	-
Osuna	-	-	-	1	-	-
Palacios y Villafranca (Los)	1	-	-	-	24	-
Palmar de Troya (El)	-	-	-	-	-	-
Palomares del Río	-	-	-	-	-	-
Paradas	-	-	-	-	2	-
Pedraera	-	-	1	-	-	-
Pedroso (El)	-	-	-	-	1	-
Peñaflor	-	-	-	-	-	-
Pilas	-	1	-	-	-	-
Pruna	-	-	-	-	-	-
Puebla de Cazalla (La)	-	-	-	-	-	-
Puebla de los Infantes (La)	-	-	-	-	3	-
Puebla del Río (La)	-	1	-	-	2	-
Real de la Jara (El)	-	-	-	-	-	-
Rinconada (La)	3	1	-	-	2	-
Roda de Andalucía (La)	1	-	-	-	-	-
Ronquillo (El)	-	-	-	-	-	-
Rubio (El)	-	-	-	-	-	-
Salteras	-	-	-	-	-	-
San Juan de Aznalfarache	4	-	-	1	-	-
San Nicolás del Puerto	1	-	-	-	-	-
Sanlúcar la Mayor	-	-	-	-	3	-
Santiponce	-	-	-	-	-	-
Saucejo (El)	-	-	-	-	-	-
Sevilla	21	16	10	26	128	9
Tocina	-	-	-	-	-	-
Tomares	1	1	-	1	2	-
Umbrete	-	-	-	-	2	1
Utrera	7	-	-	-	4	-
Valencina de la Concepción	-	-	-	1	2	-
Villamanrique de la Condesa	-	-	-	-	-	-
Villanueva de San Juan	-	-	-	-	-	-
Villanueva del Ariscal	-	-	1	-	3	-
Villanueva del Río y Minas	-	-	-	-	-	-
Villaverde del Río	-	-	-	3	-	-
Viso del Alcor (El)	-	-	-	-	-	-
<b>Total</b>	<b>63</b>	<b>28</b>	<b>19</b>	<b>50</b>	<b>251</b>	<b>21</b>

## 10.4.1. Consultas recibidas en las Oficinas de Información. 2022

Municipio	Seguridad Servicios Tic y Medios								Total
	Salud	Social	Sociales	de Comunicación	Trabajo	Movilidad	Urbanismo	Vivienda	
Aguadulce	-	-	-	-	-	-	-	-	-
Alanís	-	-	-	-	-	-	-	-	-
Albaida del Aljarafe	2	-	-	-	-	-	-	3	22
Alcalá de Guadaíra	4	6	21	1	1	3	2	7	149
Alcalá del Río	1	-	18	-	-	-	2	3	57
Alcolea del Río	-	-	-	-	-	-	-	-	3
Algaba (La)	-	4	-	-	-	-	-	6	40
Algámitas	-	-	-	-	-	-	-	-	-
Almadén de la Plata	-	-	-	-	-	-	-	-	1
Almennisilla	-	-	1	-	-	-	-	2	17
Arahal	-	2	-	-	-	-	7	-	35
Aznalcázar	-	3	3	-	-	-	-	1	14
Aznalcóllar	-	-	2	-	-	-	-	-	3
Badolatosa	-	-	-	-	-	-	-	-	1
Benacazón	2	-	1	-	-	-	1	-	12
Bollullos de la Mitación	-	1	1	-	-	-	2	-	10
Bormujos	1	1	5	-	-	-	1	2	65
Brenes	1	-	1	-	-	-	4	19	43
Burguillos	1	2	-	-	-	-	3	-	17
Cabezas de San Juan (Las)	-	-	1	-	-	-	-	2	16
Camas	4	6	8	-	1	2	5	12	84
Campana (La)	-	-	-	-	-	-	-	-	9
Cantillana	-	3	3	-	-	2	2	-	38
Cañada Rosal	-	-	-	-	-	-	-	-	2
Carmona	9	-	6	-	-	-	1	4	41
Carrión de los Céspedes	-	-	-	-	-	-	-	-	6
Casariche	-	-	-	-	-	-	-	-	3
Castilblanco de los Arroyos	-	-	-	-	-	-	-	1	6
Castilleja de Guzmán	-	-	1	-	-	-	-	-	12
Castilleja de la Cuesta	2	7	4	-	1	-	1	-	35
Castilleja del Campo	-	-	-	-	-	-	-	-	-
Castillo de las Guardas (El)	-	-	-	-	-	-	-	-	-
Cazalla de la Sierra	-	-	1	-	-	-	-	-	5
Constantina	-	-	-	-	-	-	-	-	7
Coria del Río	6	3	2	-	-	1	-	11	61
Coripe	-	-	-	-	-	-	-	-	-
Coronil (El)	3	-	4	-	-	-	-	-	12
Corrales (Los)	-	-	1	-	-	-	1	-	3
Cuervo de Sevilla (El)	2	-	2	-	-	-	-	-	6
Dos Hermanas	25	8	36	-	-	2	6	19	228
Écija	1	-	3	-	-	1	-	-	23
Espartinas	1	2	2	-	-	1	1	3	31
Estepa	-	2	-	-	-	-	1	1	17
Fuentes de Andalucía	1	-	1	-	-	-	-	-	5
Garrobo (El)	-	-	-	-	-	-	-	-	13
Gelves	1	-	1	-	-	-	2	-	17
Gerena	-	-	1	-	-	-	-	2	7
Gilena	-	-	-	-	-	-	-	-	1
Gines	3	-	8	-	-	2	-	5	32
Guadalcanal	-	-	-	-	-	-	-	-	-
Guillena	-	-	1	-	-	1	-	-	13
Herrera	-	-	-	-	1	-	-	-	2
Huévar del Aljarafe	-	-	1	-	-	-	-	-	8

## 10.4.1. Consultas recibidas en las Oficinas de Información. 2022

Municipio	Seguridad Servicios Tic y Medios							Total	
	Salud	Social	Sociales	de Comunicación	Trabajo	Movilidad	Urbanismo		Vivienda
Isla Mayor	-	-	-	-	-	-	-	-	3
Lantejuela	-	-	-	-	-	-	-	-	5
Lebrija	-	3	1	-	-	-	-	-	20
Lora de Estepa	-	-	-	-	-	-	-	-	1
Lora del Río	1	-	2	-	-	-	-	2	22
Luisiana (La)	4	-	-	-	-	-	1	-	8
Madroño (El)	-	-	-	-	-	2	-	-	3
Mairena del Alcor	-	3	1	-	-	-	1	3	35
Mairena del Aljarafe	2	7	2	-	-	-	-	4	79
Marchena	2	2	-	1	-	-	-	-	17
Marinaleda	-	-	-	-	-	-	2	-	2
Martín de la Jara	-	-	-	-	-	-	-	-	1
Molares (Los)	-	-	-	-	-	-	-	-	-
Montellano	-	1	7	-	-	-	-	-	31
Morón de la Frontera	5	1	-	-	1	1	6	19	53
Navas de la Concepción (Las)	-	-	1	-	-	-	-	-	6
Olivares	-	-	1	-	-	-	-	1	11
Osuna	-	-	-	-	-	-	-	1	10
Palacios y Villafranca (Los)	1	2	1	-	-	-	-	-	50
Palmar de Troya (El)	-	-	-	-	-	-	-	-	-
Palomares del Río	-	4	1	-	-	-	-	-	8
Paradas	-	-	2	-	1	1	1	-	10
Pedraera	1	5	-	-	-	-	-	-	7
Pedroso (El)	-	-	-	-	-	-	1	-	5
Peñaflor	-	-	-	-	-	-	-	-	1
Pilas	1	1	2	-	1	1	-	3	18
Pruna	-	-	-	-	-	-	3	-	8
Puebla de Cazalla (La)	1	1	1	-	1	-	-	-	7
Puebla de los Infantes (La)	-	1	-	-	-	-	-	1	8
Puebla del Río (La)	1	-	2	-	-	-	10	-	20
Real de la Jara (El)	-	-	-	-	-	-	-	-	-
Rinconada (La)	3	-	11	-	-	-	-	12	68
Roda de Andalucía (La)	-	-	-	-	-	-	-	-	2
Ronquillo (El)	-	-	-	-	-	-	-	-	-
Rubio (El)	-	-	-	-	-	-	-	-	-
Salteras	-	-	8	-	-	-	-	-	11
San Juan de Aznalfarache	6	3	7	-	1	-	1	4	56
San Nicolás del Puerto	-	-	-	-	-	-	-	-	1
Sanlúcar la Mayor	1	-	1	-	-	-	1	1	26
Santiponce	-	-	1	-	1	-	1	-	5
Saucejo (El)	-	-	-	-	-	-	-	-	2
Sevilla	118	165	233	3	26	35	57	340	2.374
Tocina	3	1	3	-	-	-	-	-	7
Tomares	4	1	4	-	-	3	3	5	50
Umbrete	5	-	1	-	-	-	-	1	17
Utrera	3	3	15	-	2	3	2	4	73
Valencina de la Concepción	-	-	-	-	-	-	2	2	23
Villamanrique de la Condesa	2	-	-	-	1	-	-	-	13
Villanueva de San Juan	-	-	-	-	-	-	-	-	-
Villanueva del Ariscal	-	1	-	-	-	-	1	-	14
Villanueva del Río y Minas	-	-	-	-	-	-	1	-	10
Villaverde del Río	-	3	1	-	-	-	1	-	26
Viso del Alcor (El)	-	2	1	-	1	4	-	-	20
<b>Total</b>	<b>234</b>	<b>260</b>	<b>450</b>	<b>5</b>	<b>40</b>	<b>65</b>	<b>137</b>	<b>506</b>	<b>4.479</b>

## 10.4.2. Quejas presentadas. 2022

Municipio	Administración de Justicia	Agricultura, Ganadería y Pesca	Administraciones Tributarias	Cultura y Deportes	Consumo	Dependencia
Aguadulce	-	-	-	-	1	-
Alanís	-	-	-	-	-	-
Albaida del Aljarafe	-	-	-	-	2	1
Alcalá de Guadaíra	4	-	1	1	7	5
Alcalá del Río	1	-	1	-	2	3
Alcolea del Río	-	-	-	-	-	-
Algaba (La)	-	-	-	-	3	-
Algámitas	-	-	-	-	-	-
Almadén de la Plata	-	-	-	-	-	-
Almensevilla	-	-	-	-	1	-
Arahal	1	-	-	-	-	-
Aznalcázar	-	-	-	-	-	-
Aznalcóllar	-	-	-	-	-	1
Badolatosa	-	-	-	-	-	-
Benacazón	-	-	2	-	-	-
Bollullos de la Mitación	-	-	-	-	-	1
Bormujos	2	-	3	-	2	2
Brenes	1	-	-	-	-	1
Burguillos	1	-	-	-	-	-
Cabezas de San Juan (Las)	-	-	-	-	-	1
Camas	1	-	1	-	5	-
Campana (La)	-	-	-	-	1	1
Cantillana	-	-	1	-	1	4
Cañada Rosal	-	-	-	-	-	2
Carmona	2	-	2	-	4	-
Carrión de los Céspedes	-	-	-	-	-	-
Casariche	-	-	-	-	1	-
Castilblanco de los Arroyos	-	-	1	-	1	-
Castilleja de Guzmán	-	-	-	-	-	-
Castilleja de la Cuesta	-	-	1	-	-	2
Castilleja del Campo	-	-	-	-	-	-
Castillo de las Guardas (El)	-	-	-	-	-	-
Cazalla de la Sierra	1	-	-	-	-	-
Constantina	-	-	-	-	-	-
Coria del Río	2	-	3	-	3	6
Coripe	-	-	-	-	-	-
Coronil (El)	-	-	-	-	-	-
Corrales (Los)	-	-	-	-	-	-
Cuervo de Sevilla (El)	-	-	-	-	-	-
Dos Hermanas	2	-	2	2	13	7
Écija	2	-	1	-	2	2
Espartinas	-	-	-	-	1	4
Estepa	-	-	-	-	1	1
Fuentes de Andalucía	-	-	-	-	1	5
Garrobo (El)	-	-	-	-	1	-
Gelves	-	-	-	-	1	3
Gerena	-	-	3	-	1	1
Gilena	-	-	-	-	-	-
Gines	-	-	-	-	1	3
Guadalcanal	-	-	-	-	-	-
Guillena	-	-	-	-	-	-
Herrera	-	-	-	-	-	-
Huévar del Aljarafe	-	-	-	-	-	1

## 10.4.2. Quejas presentadas. 2022

Municipio	Administración de Justicia	Agricultura, Ganadería y Pesca	Administraciones Tributarias	Cultura y Deportes	Consumo	Dependencia
Isla Mayor	-	-	-	-	-	-
Lantejuela	-	-	-	-	-	-
Lebrija	1	-	1	-	4	-
Lora de Estepa	-	-	-	-	-	-
Lora del Río	-	-	-	-	1	1
Luisiana (La)	-	-	-	-	-	2
Madroño (El)	-	-	-	-	2	-
Mairena del Alcor	-	1	-	-	1	1
Mairena del Aljarafe	-	-	1	-	3	4
Marchena	-	-	-	-	-	-
Marinaleda	-	-	-	-	-	-
Martín de la Jara	-	-	-	-	-	-
Molares (Los)	-	-	-	-	-	-
Montellano	-	-	-	-	-	-
Morón de la Frontera	7	-	-	-	2	2
Navas de la Concepción (Las)	-	-	-	-	1	-
Olivares	-	-	-	-	-	-
Osuna	-	-	-	-	1	1
Palacios y Villafranca (Los)	-	-	1	-	2	-
Palmar de Troya (El)	-	-	-	-	-	-
Palomares del Río	-	-	-	-	1	1
Paradas	-	-	-	-	-	-
Pedraera	-	-	-	-	1	-
Pedroso (El)	-	-	-	-	-	-
Peñaflor	-	-	-	-	-	1
Pilas	-	-	1	-	-	-
Pruna	-	-	-	-	1	-
Puebla de Cazalla (La)	-	-	-	-	-	1
Puebla de los Infantes (La)	-	-	-	-	-	-
Puebla del Río (La)	-	-	1	-	1	-
Real de la Jara (El)	-	-	-	-	-	-
Rinconada (La)	2	-	1	-	4	-
Roda de Andalucía (La)	-	-	-	-	-	-
Ronquillo (El)	-	-	-	-	-	-
Rubio (El)	-	-	-	-	-	-
Salteras	-	-	-	-	1	-
San Juan de Aznalfarache	-	-	-	-	2	1
San Nicolás del Puerto	-	-	-	-	-	-
Sanlúcar la Mayor	2	-	-	-	1	2
Santiponce	1	-	1	-	-	-
Saucejo (El)	-	-	-	-	-	3
Sevilla	33	2	16	19	184	59
Tocina	-	-	-	-	1	-
Tomares	2	-	16	-	6	4
Umbrete	-	-	-	-	4	1
Utrera	-	-	-	-	3	5
Valencina de la Concepción	-	-	1	2	1	3
Villamanrique de la Condesa	-	-	-	-	-	1
Villanueva de San Juan	-	-	-	-	-	-
Villanueva del Ariscal	1	-	-	-	-	-
Villanueva del Río y Minas	-	-	-	-	-	-
Villaverde del Río	-	-	-	1	1	1
Viso del Alcor (El)	-	-	1	-	1	2
<b>Total</b>	<b>69</b>	<b>3</b>	<b>63</b>	<b>25</b>	<b>286</b>	<b>153</b>

## 10.4.2. Quejas presentadas. 2022

Municipio	Educación	Extranjería	Igualdad de Género	Inf. y Atención al Ciudadano	Medio Ambiente	Infancia y Adolescencia	Ord. Económica y Gestión Admin.
Aguadulce	1	-	-	-	-	-	-
Alanís	-	-	-	-	-	-	-
Albaida del Aljarafe	-	-	-	-	-	-	-
Alcalá de Guadaíra	62	6	-	-	4	6	-
Alcalá del Río	1	2	-	-	1	3	-
Alcolea del Río	-	-	-	-	-	-	-
Algaba (La)	-	-	-	-	5	-	-
Algámitas	-	-	-	-	-	-	-
Almadén de la Plata	-	-	-	-	-	1	-
Almensilla	-	-	-	-	-	1	-
Arahal	-	1	-	-	1	2	-
Aznalcázar	1	-	-	-	-	-	-
Aznalcóllar	-	-	-	-	-	-	-
Badolatosa	-	-	-	-	-	-	-
Benacazón	-	-	-	-	1	1	-
Bollullos de la Mitación	1	-	-	-	-	2	-
Bormujos	4	1	1	-	2	3	5
Brenes	-	1	-	-	-	-	-
Burguillos	1	-	-	-	1	-	-
Cabezas de San Juan (Las)	4	-	-	-	-	-	-
Camas	-	3	-	-	2	3	2
Campana (La)	1	-	-	-	-	-	-
Cantillana	1	-	-	-	1	1	-
Cañada Rosal	-	-	-	-	-	-	-
Carmona	2	3	-	-	-	-	1
Carrión de los Céspedes	1	-	-	-	2	-	-
Casariche	-	-	-	-	-	-	-
Castilblanco de los Arroyos	-	1	-	-	-	1	-
Castilleja de Guzmán	2	-	-	-	2	3	1
Castilleja de la Cuesta	5	-	-	-	2	1	1
Castilleja del Campo	-	-	-	-	-	-	-
Castillo de las Guardas (El)	-	-	-	-	-	-	-
Cazalla de la Sierra	-	-	-	-	3	-	-
Constantina	-	-	-	-	-	-	-
Coria del Río	2	-	-	-	1	1	-
Coripe	-	-	-	-	-	-	-
Coronil (El)	1	-	-	-	2	1	-
Corrales (Los)	1	-	-	-	-	-	-
Cuervo de Sevilla (El)	-	-	-	-	-	-	-
Dos Hermanas	10	1	-	-	7	15	-
Écija	3	-	-	-	-	-	3
Espartinas	3	-	-	-	-	2	1
Estepa	-	-	-	-	1	2	-
Fuentes de Andalucía	-	-	-	-	-	-	-
Garrobo (El)	-	-	-	-	2	-	-
Gelves	1	-	-	-	-	1	-
Gerena	-	-	-	-	-	-	2
Gilena	-	-	-	-	1	-	-
Gines	1	-	-	-	-	-	2
Guadalcanal	-	-	-	-	-	-	-
Guillena	1	-	-	-	-	1	-
Herrera	1	-	-	-	-	-	-
Huévar del Aljarafe	-	-	-	-	-	-	-



## 10.4.2. Quejas presentadas. 2022

Municipio	Educación	Extranjería	Igualdad de Género	Inf. y Atención al Ciudadano	Medio Ambiente	Infancia y Adolescencia	Ord. Económica y Gestión Admin.
Isla Mayor	-	-	-	-	-	1	-
Lantejuela	-	-	-	-	2	-	-
Lebrija	1	-	-	-	-	-	-
Lora de Estepa	-	-	-	-	-	-	-
Lora del Río	2	-	-	-	7	1	-
Luisiana (La)	-	-	-	-	-	-	-
Madroño (El)	-	-	-	-	-	-	-
Mairena del Alcor	-	1	-	-	-	2	2
Mairena del Aljarafe	7	-	-	-	8	10	1
Marchena	1	-	-	-	-	-	1
Marinaleda	-	-	-	-	-	-	-
Martín de la Jara	-	-	-	-	-	-	-
Molares (Los)	1	-	-	-	-	-	-
Montellano	-	-	-	-	1	-	-
Morón de la Frontera	-	-	-	-	4	3	1
Navas de la Concepción (Las)	1	-	-	-	-	1	-
Olivares	1	-	-	-	2	-	-
Osuna	1	-	-	-	-	-	-
Palacios y Villafranca (Los)	-	-	-	-	-	1	1
Palmar de Troya (El)	-	-	-	-	-	-	-
Palomares del Río	1	-	-	-	2	5	-
Paradas	-	-	-	-	-	-	-
Pedraera	-	-	-	-	1	-	-
Pedroso (El)	-	-	-	-	1	-	-
Peñaflor	-	-	-	-	-	-	-
Pilas	1	-	-	-	1	-	-
Pruna	1	-	-	-	-	-	-
Puebla de Cazalla (La)	-	-	-	-	-	-	-
Puebla de los Infantes (La)	-	-	-	-	-	1	-
Puebla del Río (La)	-	-	-	-	1	-	-
Real de la Jara (El)	-	-	-	-	-	-	-
Rinconada (La)	4	-	-	-	1	3	-
Roda de Andalucía (La)	-	-	-	-	-	-	-
Ronquillo (El)	-	-	-	-	-	-	-
Rubio (El)	-	-	-	-	-	-	-
Salteras	-	-	-	-	-	1	-
San Juan de Aznalfarache	2	1	-	-	1	4	2
San Nicolás del Puerto	-	-	-	-	1	-	-
Sanlúcar la Mayor	2	1	-	-	1	2	1
Santiponce	-	-	-	-	-	-	-
Saucejo (El)	4	-	-	-	-	-	-
Sevilla	76	67	4	-	88	110	16
Tocina	-	-	-	-	-	-	-
Tomares	4	-	-	-	1	7	-
Umbrete	3	-	-	-	1	-	-
Utrera	3	-	-	-	4	4	1
Valencina de la Concepción	1	-	-	-	1	2	-
Villamanrique de la Condesa	-	-	-	-	1	-	-
Villanueva de San Juan	-	-	-	-	-	-	-
Villanueva del Ariscal	1	-	-	-	1	-	-
Villanueva del Río y Minas	1	-	-	-	3	1	-
Villaverde del Río	-	1	-	-	1	1	-
Viso del Alcor (El)	1	-	-	-	3	1	-
<b>Total</b>	<b>231</b>	<b>90</b>	<b>5</b>	<b>-</b>	<b>179</b>	<b>212</b>	<b>44</b>

## 10.4.2. Quejas presentadas. 2022

Municipio	Obras Públicas y Expropiaciones	Políticas Activas de Empleo	Seg. Ciudadana y Política Interior	Personal del Sector Público	Prisiones	Salud	Seguridad Social
Aguadulce	-	-	-	-	-	1	-
Alanís	-	-	-	-	-	-	-
Albaida del Aljarafe	-	-	-	-	-	-	-
Alcalá de Guadaíra	-	-	1	10	1	2	-
Alcalá del Río	1	-	1	1	-	-	2
Alcolea del Río	-	-	-	-	-	1	-
Algaba (La)	1	-	-	1	-	2	-
Algámitas	-	-	-	-	-	-	-
Almadén de la Plata	-	-	-	-	-	-	-
Almennisilla	-	-	-	2	-	2	-
Arahal	-	1	-	3	-	3	1
Aznalcázar	-	-	-	-	-	2	-
Aznalcóllar	-	-	-	-	-	1	-
Badolatosa	-	-	-	-	-	-	-
Benacazón	-	-	-	2	2	2	-
Bollullos de la Mitación	-	-	-	3	-	2	-
Bormujos	-	-	2	8	-	2	2
Brenes	-	-	-	-	-	-	-
Burguillos	-	-	-	-	-	1	-
Cabezas de San Juan (Las)	-	-	-	-	-	1	1
Camas	-	-	1	3	-	2	-
Campana (La)	-	-	-	-	-	-	-
Cantillana	-	-	-	2	-	-	-
Cañada Rosal	-	-	-	-	-	-	-
Carmona	1	-	-	2	-	2	-
Carrión de los Céspedes	-	-	-	-	-	-	-
Casariche	-	-	-	-	-	4	-
Castilblanco de los Arroyos	-	-	-	-	-	1	-
Castilleja de Guzmán	-	-	-	3	-	1	-
Castilleja de la Cuesta	-	-	-	2	-	3	2
Castilleja del Campo	-	-	-	-	-	-	-
Castillo de las Guardas (El)	-	-	-	-	-	-	-
Cazalla de la Sierra	-	-	-	2	-	-	-
Constantina	-	-	-	3	-	-	-
Coria del Río	-	2	-	5	-	3	2
Coripe	-	-	-	-	-	-	-
Coronil (El)	-	-	-	-	-	1	-
Corrales (Los)	-	-	-	-	-	2	-
Cuervo de Sevilla (El)	-	-	-	-	-	-	-
Dos Hermanas	-	2	3	10	2	10	1
Écija	-	2	1	4	-	3	1
Espartinas	-	-	1	6	-	1	-
Estepa	-	-	-	2	-	1	-
Fuentes de Andalucía	-	-	-	2	-	-	-
Garrobo (El)	-	-	-	-	-	1	-
Gelves	-	-	-	2	-	-	-
Gerena	1	-	-	2	-	1	-
Gilena	-	-	-	-	-	1	-
Gines	-	-	-	3	-	2	-
Guadalcanal	-	-	-	-	-	1	-
Guillena	-	-	-	-	-	1	1
Herrera	-	-	-	1	-	-	-
Huévar del Aljarafe	-	-	-	-	-	-	-

## 10.4.2. Quejas presentadas. 2022

Municipio	Obras Públicas y Expropiaciones	Políticas Activas de Empleo	Seg. Ciudadana y Política Interior	Personal del Sector Público	Prisiones	Salud	Seguridad Social
Isla Mayor	-	-	-	-	-	-	-
Lantejuela	-	-	-	-	-	-	-
Lebrija	-	1	-	3	-	2	-
Lora de Estepa	-	-	-	1	-	-	-
Lora del Río	1	-	1	-	-	1	-
Luisiana (La)	-	-	-	-	-	2	-
Madroño (El)	-	-	-	-	-	-	-
Mairena del Alcor	-	-	-	3	-	-	-
Mairena del Aljarafe	-	1	-	17	-	3	1
Marchena	-	1	-	1	-	-	-
Marinaleda	-	-	-	-	-	-	-
Martín de la Jara	-	-	-	-	-	-	-
Molares (Los)	-	-	-	-	-	-	-
Montellano	-	-	-	-	-	1	-
Morón de la Frontera	-	-	-	3	14	3	-
Navas de la Concepción (Las)	-	-	-	-	-	1	-
Olivares	-	-	-	-	-	2	-
Osuna	-	-	1	3	-	-	-
Palacios y Villafranca (Los)	-	-	1	5	-	1	-
Palmar de Troya (El)	-	-	-	-	-	-	-
Palomares del Río	-	-	-	3	-	-	2
Paradas	-	-	-	1	-	-	-
Pedraera	-	-	-	1	-	1	1
Pedroso (El)	-	-	-	-	-	-	-
Peñaflor	-	-	-	-	-	-	-
Pilas	-	-	-	-	-	2	-
Pruna	-	1	-	-	-	-	-
Puebla de Cazalla (La)	-	2	-	-	-	1	-
Puebla de los Infantes (La)	-	-	-	2	-	-	-
Puebla del Río (La)	-	-	-	1	-	1	1
Real de la Jara (El)	-	-	-	-	-	-	1
Rinconada (La)	-	-	-	6	1	1	1
Roda de Andalucía (La)	-	-	-	-	-	1	-
Ronquillo (El)	-	-	-	-	-	-	-
Rubio (El)	-	-	-	-	-	-	-
Salteras	-	-	-	3	-	-	-
San Juan de Aznalfarache	-	-	-	5	-	1	-
San Nicolás del Puerto	-	-	-	-	-	-	-
Sanlúcar la Mayor	-	-	-	3	-	3	-
Santiponce	-	-	-	1	-	-	-
Saucejo (El)	-	-	-	-	-	6	-
Sevilla	2	8	13	127	20	69	44
Tocina	-	-	-	-	-	-	-
Tomares	-	1	-	12	-	2	-
Umbrete	-	-	-	-	1	2	-
Utrera	-	1	-	4	-	-	2
Valencina de la Concepción	-	-	-	3	-	1	-
Villamanrique de la Condesa	-	-	-	-	-	-	-
Villanueva de San Juan	-	-	-	-	-	-	-
Villanueva del Ariscal	-	1	-	1	-	1	-
Villanueva del Río y Minas	-	-	-	-	-	-	-
Villaverde del Río	-	-	-	3	-	2	-
Viso del Alcor (El)	-	-	-	2	-	3	-
<b>Total</b>	<b>7</b>	<b>24</b>	<b>26</b>	<b>298</b>	<b>41</b>	<b>176</b>	<b>66</b>

## 10.4.2. Quejas presentadas. 2022

Municipio	Servicios Sociales	Tic y Medios de Comunicación	Trabajo	Movilidad	Urbanismo	Vivienda	Sin determinar	Total
Aguadulce	-	-	-	-	-	-	-	3
Alanís	-	-	-	-	-	-	-	-
Albaida del Aljarafe	-	-	-	-	-	1	-	4
Alcalá de Guadaíra	8	-	-	3	5	3	1	130
Alcalá del Río	3	-	-	2	-	-	-	24
Alcolea del Río	-	-	-	-	-	-	-	1
Algaba (La)	1	-	1	-	1	2	-	17
Algámitas	-	-	-	-	-	-	-	-
Almadén de la Plata	-	-	-	-	-	1	-	2
Almensilla	-	-	-	-	1	-	-	7
Arahal	-	-	-	-	2	-	-	15
Aznalcázar	-	-	-	-	-	-	-	3
Aznalcóllar	-	-	-	-	-	-	-	2
Badolatosa	-	-	-	-	-	-	1	1
Benacazón	-	-	-	-	1	-	-	11
Bollullos de la Mitación	1	-	-	1	1	-	-	12
Bormujos	4	-	2	1	-	1	-	47
Brenes	-	-	-	-	1	1	-	5
Burguillos	-	-	1	-	2	1	-	8
Cabezas de San Juan (Las)	-	-	-	-	-	-	-	7
Camas	3	-	-	2	2	4	-	34
Campana (La)	-	-	-	-	-	-	-	3
Cantillana	-	-	-	1	2	-	-	14
Cañada Rosal	-	-	-	-	-	-	-	2
Carmona	1	-	-	-	1	1	1	23
Carrión de los Céspedes	1	1	-	-	-	-	-	5
Casariche	-	-	-	-	-	-	-	5
Castilblanco de los Arroyos	-	-	-	-	-	-	-	5
Castilleja de Guzmán	-	-	-	-	1	-	-	13
Castilleja de la Cuesta	-	-	-	-	-	-	2	21
Castilleja del Campo	-	-	-	-	-	-	-	-
Castillo de las Guardas (El)	-	-	-	-	-	-	-	-
Cazalla de la Sierra	-	-	-	-	-	-	-	6
Constantina	-	-	-	-	-	-	-	3
Coria del Río	2	-	1	1	1	2	2	39
Coripe	-	-	-	-	-	-	-	-
Coronil (El)	-	-	-	-	-	-	-	5
Corrales (Los)	1	-	-	-	-	-	-	4
Cuervo de Sevilla (El)	1	-	-	-	-	-	1	2
Dos Hermanas	18	-	-	9	4	8	4	130
Écija	3	-	1	-	1	-	-	29
Espartinas	2	1	-	-	3	2	-	27
Estepa	2	-	-	-	-	-	-	10
Fuentes de Andalucía	1	-	-	-	-	-	-	9
Garrobo (El)	-	-	-	-	-	-	-	4
Gelves	1	-	1	1	-	2	1	14
Gerena	-	-	-	-	-	-	-	11
Gilena	-	-	-	-	-	-	-	2
Gines	5	-	-	-	-	2	2	21
Guadalcanal	-	-	-	-	-	-	-	1
Guillena	-	-	-	1	-	-	-	5
Herrera	-	-	1	-	-	-	-	3
Huévar del Aljarafe	-	-	-	-	-	-	-	1

## 10.4.2. Quejas presentadas. 2022

Municipio	Servicios Sociales	Tic y Medios de Comunicación	Trabajo	Movilidad	Urbanismo	Vivienda	Sin determinar	Total
Isla Mayor	-	-	-	-	-	-	-	1
Lantejuela	-	-	-	-	-	-	-	2
Lebrija	1	-	-	-	-	1	1	16
Lora de Estepa	-	-	-	-	-	-	-	1
Lora del Río	2	-	-	-	1	-	-	18
Luisiana (La)	-	-	-	-	-	-	-	4
Madroño (El)	-	-	-	1	-	-	-	3
Mairena del Alcor	1	-	-	1	1	1	-	15
Mairena del Aljarafe	2	-	-	-	3	-	1	62
Marchena	1	-	1	1	-	-	-	7
Marinaleda	-	-	-	-	-	-	-	-
Martín de la Jara	-	-	-	-	-	-	-	-
Molares (Los)	-	-	-	-	-	-	-	1
Montellano	-	-	-	-	-	-	-	2
Morón de la Frontera	1	-	1	-	-	2	-	43
Navas de la Concepción (Las)	1	-	-	-	-	-	-	5
Olivares	-	-	-	1	1	1	-	8
Osuna	-	-	1	-	-	-	-	8
Palacios y Villafranca (Los)	2	-	-	1	-	-	-	15
Palmar de Troya (El)	-	-	-	-	-	-	-	-
Palomares del Río	-	-	-	1	-	1	-	17
Paradas	-	-	-	1	-	-	-	2
Pedrera	-	-	-	-	-	-	-	5
Pedroso (El)	-	-	-	-	-	-	-	1
Peñaflor	1	-	-	-	-	-	-	2
Pilas	-	-	-	-	-	1	-	6
Pruna	-	-	-	-	-	-	-	3
Puebla de Cazalla (La)	-	-	-	-	-	-	-	4
Puebla de los Infantes (La)	-	-	-	-	-	-	-	3
Puebla del Río (La)	1	-	-	-	4	1	1	13
Real de la Jara (El)	-	-	-	-	-	-	-	1
Rinconada (La)	3	-	-	-	1	7	-	35
Roda de Andalucía (La)	-	-	-	-	-	-	-	1
Ronquillo (El)	-	-	-	-	-	-	-	-
Rubio (El)	-	-	-	-	-	-	-	-
Salteras	1	1	-	-	-	-	-	7
San Juan de Aznalfarache	5	-	1	1	1	2	-	29
San Nicolás del Puerto	1	-	-	-	-	-	-	2
Sanlúcar la Mayor	-	-	-	1	1	-	-	20
Santiponce	1	-	-	-	1	-	-	5
Saucejo (El)	-	-	-	-	-	-	-	13
Sevilla	73	1	7	31	37	113	19	1.238
Tocina	1	-	-	-	-	-	-	2
Tomares	2	-	-	1	3	1	1	63
Umbrete	-	-	-	-	-	1	-	13
Utrera	4	-	1	1	5	5	-	43
Valencina de la Concepción	1	-	-	-	1	-	-	17
Villamanrique de la Condesa	-	-	-	-	-	-	-	2
Villanueva de San Juan	-	-	-	-	-	-	-	-
Villanueva del Ariscal	-	-	-	-	1	-	-	7
Villanueva del Río y Minas	-	-	-	1	1	-	-	7
Villaverde del Río	-	-	-	-	2	1	-	14
Viso del Alcor (El)	2	-	1	1	-	-	-	18
<b>Total</b>	<b>165</b>	<b>4</b>	<b>21</b>	<b>66</b>	<b>93</b>	<b>169</b>	<b>38</b>	<b>2.554</b>

## 10.5. PENSIONES NO CONTRIBUTIVAS

### 10.5.1. Pensiones no contributivas. 2022

#### NOTAS:

Las pensiones no contributivas de la Seguridad Social van dirigidas a todos los españoles o equiparados que residan en territorio español, carezcan de rentas e ingresos suficientes y cumplan además los siguientes requisitos:

- Tendrán derecho a la pensión de invalidez las personas que cumplan:

A.- Ser mayores de 18 años y menores de 65 años de edad, en la fecha de solicitud.

B.- Residir legalmente en territorio español y haberlo hecho durante cinco años, de los cuales dos deberán ser inmediatamente anteriores a la fecha de solicitud.

C.- Estar afectadas por una minusvalía o por una enfermedad crónica en un grado igual o superior al 65%.

D.- Carecer de rentas o ingresos.

-Tendrán derecho a la pensión de jubilación las personas que cumplan:

A.- Haber cumplido los 65 años de edad.

B.- Residir legalmente en territorio español y haberlo hecho durante diez años entre la edad de 16 años y la edad de demanda de la pensión, de los cuales dos deberán ser consecutivos e inmediatamente anteriores a la fecha de solicitud.

C.- Carecer de rentas o ingresos suficientes.

#### FUENTES:

10.5.1. Consejería de Inclusión Social, Juventud, Familias e Igualdad. Junta de Andalucía

## 10.5.1. Pensiones no contributivas. 2022

Municipio	Invalidez		Jubilación	
	Nº. Pensiones	Importe (euros)	Nº. Pensiones	Importe (euros)
Aguadulce	3	22.820	2	17.572
Alanís	5	36.764	8	55.625
Albaida del Aljarafe	10	61.280	11	70.850
Alcalá de Guadaíra	535	3.059.537	682	3.368.886
Alcalá del Río	75	512.578	49	331.639
Alcolea del Río	35	237.052	18	118.142
Algaba (La)	92	632.674	133	787.879
Algámitas	7	52.110	8	41.130
Almadén de la Plata	22	154.685	9	61.214
Almensilla	18	144.017	33	204.978
Arahal	56	412.190	96	594.653
Aznalcázar	38	302.934	26	167.739
Aznalcóllar	39	261.232	67	411.487
Badolatosa	6	43.692	3	11.624
Benacazón	23	160.897	28	170.793
Bollullos de la Mitación	32	214.431	34	203.396
Bormujos	59	381.248	91	545.911
Brenes	60	424.808	38	235.270
Burguillos	34	238.357	20	98.863
Cabezas de San Juan (Las)	100	682.465	52	359.751
Camas	147	1.002.196	276	1.705.163
Campana (La)	24	178.234	10	69.714
Cantillana	9	577.409	2	387.727
Cañada Rosal	75	63.421	61	12.684
Carmona	122	859.615	159	1.024.656
Carrión de los Céspedes	11	60.797	12	93.935
Casariche	21	155.599	17	82.398
Castilblanco de los Arroyos	39	252.078	32	212.960
Castilleja de Guzmán	6	42.395	7	41.414
Castilleja de la Cuesta	82	582.171	188	1.165.717
Castilleja del Campo	4	28.539	2	13.093
Castillo de las Guardas (El)	6	37.944	11	58.750
Cazalla de la Sierra	37	159.016	32	120.773
Constantina	29	167.761	25	162.449
Coria del Río	181	1.218.650	194	1.176.632
Coripe	4	24.104	5	19.029
Coronil (El)	23	162.580	22	157.745
Corrales (Los)	12	84.083	5	29.024
Cuervo de Sevilla (El)	57	426.080	65	431.974
Dos Hermanas	513	3.793.713	619	3.878.673
Écija	211	1.535.789	187	1.176.849
Espartinas	24	174.597	64	403.995
Estepa	16	111.944	26	190.331
Fuentes de Andalucía	19	149.039	43	269.704
Garrobo (El)	2	11.732	4	25.368
Gelves	29	214.394	44	275.973
Gerena	29	230.031	43	261.224
Gilena	12	97.164	0	0
Gines	46	365.637	88	545.490
Guadalcanal	17	123.405	15	93.089
Guillena	47	362.080	49	303.657
Herrera	13	122.871	12	68.861
Huévar del Aljarafe	10	57.301	10	54.666

## 10.5.1. Pensiones no contributivas. 2022

Municipio	Invalidez		Jubilación	
	Nº. Pensiones	Importe (euros)	Nº. Pensiones	Importe (euros)
Isla Mayor	27	184.716	19	136.904
Lantejuela	13	92.638	3	27.763
Lebrija	144	990.104	166	1.028.685
Lora de Estepa	1	6.700	1	6.342
Lora del Río	118	798.502	30	192.107
Luisiana (La)	16	104.748	9	52.681
Madroño (El)	1	5.379	1	6.342
Mairena del Alcor	63	456.470	96	634.153
Mairena del Aljarafe	116	815.001	261	1.603.332
Marchena	72	504.482	103	678.131
Marinaleda	7	53.901	5	32.052
Martín de la Jara	2	12.684	1	6.342
Molares (Los)	10	66.632	4	33.607
Montellano	38	264.771	7	55.378
Morón de la Frontera	221	1.536.533	201	1.242.696
Navas de la Concepción (Las)	2	15.855	5	31.432
Olivares	58	437.527	75	506.264
Osuna	81	546.968	68	428.007
Palacios y Villafranca (Los)	148	1.056.582	157	1.034.668
Palmar de Troya (El)	8	51.446	8	44.879
Palomares del Río	17	117.705	26	52.268
Paradas	22	144.523	43	283.331
Pedraera	12	112.075	4	23.044
Pedroso (El)	12	96.180	12	68.327
Peñaflor	14	106.147	6	36.799
Pilas	74	510.555	28	172.618
Pruna	23	181.919	11	59.339
Puebla de Cazalla (La)	64	441.184	44	290.777
Puebla de los Infantes (La)	18	124.112	13	80.700
Puebla del Río (La)	50	393.682	95	594.480
Real de la Jara (El)	13	92.694	11	62.174
Rinconada (La)	161	1.150.335	194	1.203.520
Roda de Andalucía (La)	21	138.540	12	83.171
Ronquillo (El)	4	27.138	12	79.398
Rubio (El)	15	112.211	1	6146,74
Salteras	17	116.701	51	335.588
San Juan de Aznalfarache	103	698.862	259	1.605.172
San Nicolás del Puerto	10	67.364	4	27.014
Sanlúcar la Mayor	69	468.688	121	765.718
Santiponce	52	363.545	55	334.085
Saucejo (El)	22	144.803	21	127.948
Sevilla	3.313	24.058.109	5.416	35.035.242
Tocina	51	359.841	18	125.086
Tomares	45	303.508	110	706.691
Umbrete	33	232.613	50	316.579
Utrera	267	1.965.762	343	2.171.531
Valencina de la Concepción	19	143.792	44	289.748
Villamanrique de la Condesa	32	224.665	9	52.671
Villanueva de San Juan	7	41.177	7	43.058
Villanueva del Ariscal	23	177.816	74	478.391
Villanueva del Río y Minas	38	251.923	37	212.231
Villaverde del Río	54	385.875	28	193.291
Viso del Alcor (El)	67	478.607	173	1.082.449





## **CAPITULO 11. INFRAESTRUCTURAS LOCALES**

- 11.1. ORDENACIÓN URBANÍSTICA
- 11.2. INFRAESTRUCTURAS VIARIAS
- 11.3. CICLO DEL AGUA
- 11.4. RECOGIDA Y ELIMINACIÓN DE RESIDUOS URBANOS
- 11.5. ALUMBRADO PÚBLICO
- 11.6. OTRAS INSTALACIONES PÚBLICAS

La Encuesta de Infraestructura y Equipamientos Locales, realizada por la Diputación de Sevilla, tiene por objeto la obtención de información básica, tanto cuantitativa como cualitativa, relativa a las infraestructuras y los equipamientos municipales, cualquiera que sea la Entidad titular o gestora de los correspondientes servicios.

Los datos estadísticos que aparecen en este Anuario constituyen un extracto de la propia encuesta, pues la totalidad de los mismos son merecedores de una

publicación aparte. En este capítulo se presentan aquellas variables que por su interés ha parecido más conveniente reflejar.

Cabe señalar que en la Encuesta de Infraestructura y Equipamientos Locales no se recogen los datos de los cuatro municipios de mayor entidad, por nivel de población: Sevilla, Dos Hermanas, Alcalá de Guadaíra y Utrera, puesto que la Encuesta recoge la información de los municipios con población inferior a 50.000 habitantes.

## 11.1. ORDENACIÓN URBANÍSTICA

### 11.1.1. Superficie del municipio por tipo de suelo

#### NOTAS:

A efectos de la Encuesta, interesa conocer la superficie total del municipio y las superficies de las distintas clases del suelo. En consecuencia, se consigna la superficie del municipio, incluso cuando no hay Planeamiento Urbanístico que regula la ordenación del territorio municipal, o cuando sea un Plan de Especial Protección.

Según el artículo 12 del Real Decreto 2/2008, de 20 de junio, por el que se aprueba el Texto refundido de la Ley del Suelo:

1. **Suelo urbanizado.** Es el integrado de forma legal y efectiva en la red de dotaciones y servicios propios de los núcleos de población.
2. **Suelo rural.** Corresponde al suelo en el que los instrumentos de ordenación territorial y urbanística prevean o permitan su paso a la situación de suelo urbanizado, hasta que termine la

correspondiente actuación de urbanización y cualquier otro que no reúna los requisitos para ser considerado como suelo urbanizado.

3. **Suelo rural preservado.** Atañe al suelo preservado por la ordenación territorial y urbanística de su transformación mediante la urbanización, que deberá incluir como mínimo, los terrenos excluidos de dicha transformación por la legislación de protección o policía del dominio público, de la naturaleza o del patrimonio cultural, los que deban quedar sujetos a tal protección conforme a la ordenación territorial y urbanística por lo valores en ellos concurrentes, incluso los ecológicos, agrícolas, ganaderos, forestales y paisajísticos. Así como aquéllos con riesgos naturales o tecnológicos, incluidos los de inundación o de otros accidentes graves, y cuantos otros prevea la legislación de ordenación territorial o urbanística.

#### FUENTES:

11.1.1. Encuesta de Infraestructura y Equipamientos Locales. Diputación de Sevilla

## 11.1.1. Superficie del municipio por tipo de suelo (Has). 2017

Municipio	Superficie total	Suelo urbanizado	Suelo rural	Suelo rural preservado
Aguadulce	1.500,00	65,07	1.434,93	0
Alanís	28.019,00	52,00	27.967,00	0
Albaida del Aljarafe	1.061,00	36,82	537,60	486,58
Alcalá del Río	8.240,00	83,24	7.494,41	662,35
Alcolea del Río	4.980,00	50,10	4.929,90	0
Algaba (La)	1.790,00	161,75	1.628,25	0
Algámitas	2.090,00	25,30	2.044,51	20
Almadén de la Plata	25.300,00	42,84	19.150,16	6.107,00
Almensilla	1.426,00	120,88	1.305,12	0
Arahal	21.010,00	300,00	20.710,00	0
Aznalcázar	45.325,00	64,05	45.260,95	0
Aznalcóllar	39.800,00	172,00	32.954,00	6.674,00
Badolatosa	4.660,00	25,53	4.634,47	0
Benacazón	3.195,00	95,61	3.099,39	0
Bollullos de la Mitación	6.220,00	71,71	6.148,29	0
Bormujos	1.214,30	93,44	1.120,86	0
Brenes	2.150,00	288,90	1.861,10	0
Burguillos	4.221,70	91,32	3.043,85	1.086,53
Cabezas de San Juan (Las)	22.700,00	155,00	22.545,00	0
Camas	1.164,00	403,10	530,90	230,00
Campana (La)	12.604,00	93,82	12.510,18	0
Cantillana	10.673,39	112,43	10.560,96	0
Cañada Rosal	2.700,00	48,07	2.651,93	0
Carmona	92.426,25	1.886,95	90.539,30	0
Carrión de los Céspedes	623,00	72,62	550,38	0
Casariche	5.320,00	53,31	5.266,69	0
Castilblanco de los Arroyos	32.400,00	226,22	26.742,78	5.431,00
Castilleja de Guzmán	200,00	11,50	188,50	0
Castilleja de la Cuesta	222,56	101,15	121,41	0
Castilleja del Campo	1.622,00	220,00	1.402,00	0
Castillo de las Guardas (El)	26.160,00	56,20	24.514,80	1.589,00
Cazalla de la Sierra	35.350,00	99,00	5.800,00	29.451,00
Constantina	48.080,00	109,14	7.166,39	40.804,47
Coria del Río	6.143,00	257,90	5.885,10	0
Coripe	5.146,00	16,20	4.177,80	952,00
Coronil (El)	9.169,00	69,21	9.018,79	81,00
Corrales (Los)	6.707,00	97,60	6.609,40	0
Cuervo de Sevilla (El)	3.100,00	66,00	2.829,00	205,00
Écija	97.500,00	318,48	97.181,52	0
Espartinas	4.603,00	676,42	2.346,27	1.580
Estepa	19.079,00	227,50	16.927,50	1.924,00
Fuentes de Andalucía	15.200,00	100,95	15.099,05	0
Garrobo (El)	4.480,00	51,91	4.121,99	306,10
Gelves	810,00	14,20	760,80	35,00
Gerena	12.787,96	129,27	12.658,69	0
Gilena	5.097,00	64,89	5.032,11	0
Gines	285,00	195,20	89,80	0
Guadalcanal	27.497,00	70,50	25.524,50	1.902,00
Guillena	21.542,00	2.819,00	18.723,00	0,00
Herrera	5.348,00	156,02	5.191,98	0
Huévar del Aljarafe	5.740,00	10,34	5.729,66	0

## 11.1.1. Superficie del municipio por tipo de suelo (Has). 2017

Municipio	Superficie total	Suelo urbanizado	Suelo rural	Suelo rural preservado
Isla Mayor	11.400,00	124,00	11.276,00	0
Lantejuela	1.790,00	17,71	1.772,29	0
Lebrija	37.220,00	675,00	18.071,50	18.473,50
Lora de Estepa	1.809,00	7,49	1.801,51	0
Lora del Río	29.309,00	178,00	29.131,00	0
Luisiana (La)	4.297,00	101,29	4.195,71	0
Madroño (El)	10.288,00	2.845,00	7.443,00	0
Mairena del Alcor	6.950,00	35,11	6.914,89	0
Mairena del Aljarafe	1.748,56	651,04	692,18	405,34
Marchena	37.900,00	37,60	37.862,40	0
Marinaleda	2.532,31	71,04	2.461,27	0
Martín de la Jara	4.900,00	27,00	4.873,00	0
Molares (Los)	4.268,00	41,00	4.227,00	0
Montellano	11.650,00	72,00	11.578,00	0
Morón de la Frontera	43.000,00	305,50	42.694,50	0
Navas de la Concepción (Las)	6.335,00	32,77	2.448,23	3.854,00
Olivares	4.573,82	391,29	3.067,39	1.115,14
Osuna	59.100,00	209,00	58.891,00	0
Palacios y Villafranca (Los)	11.379,00	523,93	10.855,07	0
Palomares del Río	1.289,00	229,00	1.060,00	0
Palmar de Troya (El)	-	-	-	-
Paradas	10.880,00	95,90	9.556,53	1.227,57
Pedraera	5.591,64	171,16	5.106,73	313,75
Pedroso (El)	31.425,00	57,50	17.067,50	14.300,00
Peñaflor	8.350,00	58,77	8.291,23	0
Pilas	4.600,00	73,20	4.526,80	0
Pruna	10.064,00	34,01	10.029,99	0
Puebla de Cazalla (La)	37.962,00	382,36	29.714,00	7.699
Puebla de los Infantes (La)	15.423,00	45,20	15.377,80	0
Puebla del Río (La)	37.670,00	131,37	20.361,63	17.177,00
Real de la Jara (El)	16.190,00	35,26	10.170,74	5.984,00
Rinconada (La)	13.800,00	321,37	8.059,06	5.419,57
Roda de Andalucía (La)	7.700,00	115,00	7.124,33	460,67
Ronquillo (El)	8.670,00	17,82	7.243,18	1.409,00
Rubio (El)	2.070,00	74,39	1.995,61	0
Salteras	5.200,00	58,18	5.141,82	0
San Juan de Aznalfarache	380,00	126,00	254,00	0
San Nicolás del Puerto	4.493,00	14,90	10,12	4.467,98
Sanlúcar la Mayor	13.678,00	321,96	10.593,53	2.762,51
Santiponce	845,00	23,69	4,60	816,71
Saucejo (El)	1.199,27	92,15	388,12	719,00
Tocina	1.405,00	77,00	815,00	513,00
Tomares	520,00	295,80	224,20	0
Umbrete	1.520,00	74,24	1.304,76	141,00
Valencina de la Concepción	2.502,20	201,06	108,94	2.192,20
Villamanrique de la Condesa	5.774,00	90,79	5.683,21	0
Villanueva de San Juan	3.450,00	30,43	3.419,57	0
Villanueva del Ariscal	489,00	102,59	386,41	0
Villanueva del Río y Minas	15.500,00	120,42	15.373,58	6,00
Villaverde del Río	4.120,00	72,23	2.670,77	1.377,00
Viso del Alcor (El)	2.000,00	128,00	1.856,00	16,00

## 11.2. INFRAESTRUCTURAS VIARIAS

### 11.2.1. Superficie de calles y plazas, travesías y otros viarios y porcentaje de pavimentaciones en buen estado

#### NOTAS:

**Pavimentación:** la información está referida al municipio y recoge la suma de las superficies de los viarios de todos los núcleos de población en metros cuadrados. Se diferencian tres tipos de vía pública: travesías, calles y plazas, y otros viarios.

Se entiende por **Travesía** la parte de tramo urbano en la que existan edificaciones consolidadas al menos en las dos terceras partes de su longitud y un entramado de calles al menos en uno de los márgenes. Se definen como **Otros viarios**, todas las vías públicas que, aunque estén fuera del

núcleo, den acceso a lugares tales como mataderos, cementerios, polideportivos, etc. Son también otros viarios los que conducen a corrales, cuadras, etc., siempre que no excedan los límites definidos para el núcleo. Si los mencionados equipamientos se localizan en carreteras, no se considerarán otros viarios.

El estado de la pavimentación puede ser bueno (incluyendo la que está en ejecución), regular, malo, o estar sin pavimentar. Atendiendo a esta última clasificación, se ha realizado el cálculo del porcentaje de pavimentación en buen estado para cada municipio.

#### FUENTES:

11.2.1. Encuesta de Infraestructura y Equipamientos Locales. Diputación de Sevilla

### 11.2.1. Superficie de calles y plazas, travesías y otros viarios y porcentaje de pavimentación en buen estado. 2017

Municipio	Superficie (m <sup>2</sup> )				Porcentaje en buen estado			
	Calles y plazas	Travesías	Otros viarios	Total	Calles y plazas	Travesías	Otros viarios	Total
Aguadulce	119.685	9.666	23.730	153.081	82,1%	100,0%	-	70,5%
Alanís	61.979	26.921	5.694	94.594	91,2%	79,0%	71,1%	86,5%
Albaida del Aljarafe	94.945	10.225	5.315	110.485	94,8%	97,8%	58,8%	93,3%
Alcalá del Río	334.961	49.286	2.703	386.950	85,6%	99,3%	-	86,7%
Alcolea del Río	127.134	-	563	127.697	97,2%	-	-	96,8%
Algaba (La)	337.397	35.600	13.697	386.694	89,7%	100,0%	-	87,4%
Algámitas	38.119	14.836	3.345	56.300	84,3%	100,0%	-	83,4%
Almadén de la Plata	48.296	19.442	-	67.738	52,3%	100,0%	-	66,0%
Almensilla	330.410	38.063	45.100	413.573	91,7%	100,0%	-	82,5%
Arahal	449.424	52.045	37.620	539.089	99,1%	100,0%	4,7%	92,6%
Aznalcázar	255.939	103.695	17.641	377.275	69,2%	93,0%	-	72,5%
Aznalcóllar	395.464	88.547	52.549	536.560	69,7%	100,0%	-	67,9%
Badolatosa	132.218	31.579	12.795	176.592	79,7%	64,7%	12,1%	72,1%
Benacazón	204.851	52.327	13.437	270.615	95,7%	100,0%	15,6%	92,6%
Bollullos de la Mitación	365.927	54.163	28.865	448.955	99,8%	100,0%	18,7%	94,6%
Bormujos	623.085	63.385	5.499	691.969	99,9%	100,0%	-	99,1%
Brenes	243.116	26.602	24.661	294.379	97,6%	100,0%	-	89,6%
Burguillos	331.118	62.541	3.863	397.522	96,1%	71,1%	-	91,2%
Cabezas de San Juan (Las)	524.863	46.741	13.812	585.416	95,7%	100,0%	-	93,8%
Camas	623.362	75.065	-	698.427	86,8%	100,0%	-	88,2%
Campana (La)	173.366	19.907	-	193.273	66,6%	100,0%	-	70,0%
Cantillana	518.072	90.686	16.876	625.634	83,2%	97,1%	-	83,0%
Cañada Rosal	253.928	34.723	-	288.651	88,7%	100,0%	-	90,1%
Carmona	634.106	100.599	4.200	738.905	77,6%	100,0%	-	80,2%
Carrión de los Céspedes	99.844	11.348	-	111.192	88,0%	100,0%	-	89,3%
Casariche	187.890	22.662	-	210.552	82,6%	100,0%	-	84,5%
Castilblanco de los Arroyos	374.057	46.520	-	420.577	72,3%	100,0%	-	75,3%
Castilleja de Guzmán	107.990	26.470	-	134.460	91,6%	100,0%	-	93,2%
Castilleja de la Cuesta	283.154	58.090	-	341.244	95,6%	100,0%	-	96,3%
Castilleja del Campo	14.014	15.466	-	29.480	64,6%	100,0%	-	83,2%
Castillo de las Guardas (El)	149.853	18.683	-	168.536	86,4%	100,0%	-	87,9%
Cazalla de la Sierra	148.443	53.485	-	201.928	71,2%	100,0%	-	78,8%
Constantina	133.221	30.492	27.530	191.243	74,8%	100,0%	18,4%	70,7%
Coria del Río	546.911	94.893	5.602	647.406	100,0%	100,0%	100,0%	100,0%
Coripe	36.775	7.950	-	44.725	93,1%	100,0%	-	94,4%
Coronil (El)	112.060	22.001	-	134.061	98,3%	83,6%	-	95,9%
Corrales (Los)	139.601	16.839	-	156.440	94,9%	100,0%	-	95,5%
Cuervo de Sevilla (El)	262.259	62.352	55.774	380.385	94,4%	100,0%	-	81,5%
Écija	763.777	105.746	-	869.523	90,8%	100,0%	-	91,9%
Espartinas	786.166	94.262	89.918	970.346	99,0%	100,0%	50,5%	94,6%
Estepa	372.389	124.463	-	496.852	93,1%	100,0%	-	94,8%
Fuentes de Andalucía	243.020	27.352	19.007	289.379	69,9%	100,0%	-	68,2%
Garrobo (El)	41.346	17.114	15.281	73.741	56,2%	85,5%	-	51,4%
Gelves	174.053	31.727	5.588	211.368	99,8%	100,0%	-	97,2%
Gerena	238.592	30.966	12.318	281.876	88,8%	86,2%	-	84,7%
Gilena	150.085	42.077	-	192.162	93,8%	100,0%	-	95,2%
Gines	316.930	43.988	3.664	364.582	98,5%	100,0%	-	97,7%
Guadalcanal	86.487	19.842	-	106.329	60,1%	79,6%	-	63,7%
Guillena	631.890	117.429	-	749.319	94,4%	100,0%	-	95,3%
Herrera	267.222	37.271	-	304.493	69,7%	81,6%	-	71,2%
Huévar del Aljarafe	68.136	12.269	1.003	81.408	75,9%	100,0%	100,0%	79,8%

### 11.2.1. Superficie de calles y plazas, travesías y otros viarios y porcentaje de pavimentación en buen estado. 2017

Municipio	Superficie (m <sup>2</sup> )				Porcentaje en buen estado			
	Calles y plazas	Travesías	Otros viarios	Total	Calles y plazas	Travesías	Otros viarios	Total
Isla Mayor	230.500	40.499	39.510	310.509	76,0%	82,2%	86,5%	78,2%
Lantejuela	154.635	25.435	-	180.070	62,0%	100,0%	-	67,4%
Lebrija	673.979	70.841	-	744.820	100,0%	96,9%	-	99,7%
Lora de Estepa	49.489	12.316	8.103	69.908	98,6%	100,0%	-	87,4%
Lora del Río	330.865	39.592	-	370.457	82,0%	100,0%	-	83,9%
Luisiana (La)	204.746	31.015	-	235.761	87,2%	100,0%	-	88,9%
Madroño (El)	24.884	10.272	-	35.156	74,3%	100,0%	-	81,8%
Mairena del Alcor	622.942	95.936	4.026	722.904	100,0%	100,0%	100,0%	100,0%
Mairena del Aljarafe	837.014	60.283	-	897.297	100,0%	100,0%	-	100,0%
Marchena	264.395	56.511	17.211	338.117	92,9%	100,0%	100,0%	94,4%
Marinaleda	97.704	18.279	-	115.983	76,3%	100,0%	-	80,1%
Martín de la Jara	101.565	22.496	-	124.061	89,8%	100,0%	-	91,6%
Molares (Los)	105.356	7.455	-	112.811	97,1%	100,0%	-	97,3%
Montellano	262.504	28.907	6.227	297.638	85,0%	100,0%	51,4%	85,7%
Morón de la Frontera	454.496	44.086	-	498.582	97,0%	100,0%	-	97,3%
Navas de la Concepción (Las)	53.864	13.106	-	66.970	77,4%	100,0%	-	81,8%
Olivares	216.433	61.580	30.326	308.339	92,9%	100,0%	34,0%	88,5%
Osuna	355.455	43.516	-	398.971	87,8%	100,0%	-	89,1%
Palacios y Villafranca (Los)	643.241	62.203	15.554	720.998	92,5%	100,0%	100,0%	93,3%
Palomares del Río	415.778	74.191	1.836	491.805	97,3%	100,0%	100,0%	97,7%
Palmar de Troya (El)	-	-	-	-	-	-	-	-
Paradas	144.721	21.778	-	166.499	97,2%	100,0%	-	97,6%
Pedraera	142.419	41.753	48.927	233.099	93,2%	100,0%	34,5%	82,1%
Pedroso (El)	81.848	9.305	-	91.153	99,1%	100,0%	-	99,2%
Peñaflor	113.089	13.541	27.445	154.075	92,0%	100,0%	25,1%	80,8%
Pilas	398.673	87.800	6.338	492.811	85,7%	100,0%	-	87,2%
Pruna	81.439	23.694	-	105.133	44,8%	100,0%	-	57,2%
Puebla de Cazalla (La)	223.877	51.625	15.476	290.978	77,7%	100,0%	-	77,5%
Puebla de los Infantes (La)	105.992	38.513	-	144.505	94,0%	100,0%	-	95,6%
Puebla del Río (La)	237.428	23.382	-	260.810	91,7%	100,0%	-	92,4%
Real de la Jara (El)	68.237	8.115	-	76.352	71,1%	100,0%	-	74,2%
Rinconada (La)	787.363	69.452	-	856.815	95,7%	100,0%	-	96,0%
Roda de Andalucía (La)	121.986	42.689	-	164.675	92,0%	100,0%	-	94,1%
Ronquillo (El)	61.600	19.568	803	81.971	76,4%	100,0%	-	81,3%
Rubio (El)	319.634	82.880	-	402.514	81,5%	100,0%	-	85,3%
Salteras	215.108	51.175	-	266.283	97,3%	100,0%	-	97,8%
San Juan de Aznalfarache	292.573	174.141	-	466.714	95,0%	100,0%	-	96,9%
San Nicolás del Puerto	38.058	9.392	-	47.450	49,4%	100,0%	-	59,4%
Sanlúcar la Mayor	288.999	52.084	-	341.083	100,0%	100,0%	-	100,0%
Santiponce	214.900	22.001	-	236.901	97,0%	100,0%	-	97,3%
Saucejo (El)	132.149	41.577	-	173.726	56,9%	100,0%	-	67,2%
Tocina	248.710	35.025	-	283.735	93,2%	100,0%	-	94,1%
Tomares	571.949	49.258	-	621.207	100,0%	100,0%	-	100,0%
Umbrete	223.174	24.860	-	248.034	86,3%	100,0%	-	87,7%
Valencina de la Concepción	256.463	36.379	-	292.842	99,3%	100,0%	-	99,4%
Villamanrique de la Condesa	217.440	42.110	51.309	310.859	75,9%	100,0%	-	66,6%
Villanueva de San Juan	20.869	4.382	-	25.251	75,5%	100,0%	-	79,8%
Villanueva del Ariscal	257.543	18.875	5.874	282.292	97,8%	-	100,0%	91,3%
Villanueva del Río y Minas	195.192	14.660	-	209.852	91,4%	100,0%	-	92,0%
Villaverde del Río	177.103	14.459	-	191.562	90,4%	100,0%	-	91,1%
Viso del Alcor (El)	458.747	42.798	-	501.545	97,0%	100,0%	-	97,2%



## 11.3. CICLO DEL AGUA

11.3.1. Traídas de agua: municipios de captación

11.3.2. Distribución de agua: longitud de la red según tipo de material

11.3.3. Distribución de agua: longitud de la red según su estado

11.3.4. Distribución de agua: viviendas conectadas y no conectadas y consumo según estación

11.3.5. Saneamiento: longitud de la red por tipo de material

11.3.6. Saneamiento: longitud de la red según su estado

11.3.7. Saneamiento: viviendas conectadas y caudal según tipo

### NOTAS:

La red de conducción es el tramo de tubería que transporta el agua desde la captación o captaciones hasta el punto donde se inicia la distribución domiciliaria de la misma, independientemente de donde se ubiquen los depósitos.

**Red de distribución:** en estos apartados se recoge la longitud de la red de tuberías que reparten el agua a los usuarios según el tipo

de material, y según su estado, pudiendo ser bueno, regular o malo; así como el número de viviendas conectadas y consumo de este servicio en metros cúbicos totales por día.

**Red de saneamiento:** al igual que en el caso anterior, en estos apartados se presenta la longitud de la red de saneamiento municipal de acuerdo con el tipo de material y a su estado (bueno, regular y malo), así como el número de viviendas conectadas al servicio.

### FUENTES:

11.3.1. Encuesta de Infraestructura y Equipamientos Locales. Diputación de Sevilla  
 11.3.2. Encuesta de Infraestructura y Equipamientos Locales. Diputación de Sevilla  
 11.3.3. Encuesta de Infraestructura y Equipamientos Locales. Diputación de Sevilla  
 11.3.4. Encuesta de Infraestructura y Equipamientos Locales. Diputación de Sevilla  
 11.3.5. Encuesta de Infraestructura y Equipamientos Locales. Diputación de Sevilla  
 11.3.6. Encuesta de Infraestructura y Equipamientos Locales. Diputación de Sevilla  
 11.3.7. Encuesta de Infraestructura y Equipamientos Locales. Diputación de Sevilla

## 11.3.1. Traidas de agua: Municipios de captación. 2017

Municipio	Municipio de captación
Aguadulce	Pedraera
Alanís	Alanís
Albaida del Aljarafe	Garrobo (El) Guillena
Alcalá del Río	Garrobo (El) Guillena Villanueva del Río y Minas
Alcolea del Río	Villanueva del Río y Minas
Algaba (La)	Garrobo (El) Guillena
Algámitas	Algámitas
Almadén de la Plata	Almadén de la Plata
Almensilla	Garrobo (El) Guillena
Arahal	Hornachuelos
Aznalcázar	Garrobo (El) Guillena
Aznalcóllar	Garrobo (El) Guillena
Badolatosa	Badolatosa
Benacazón	Garrobo (El) Guillena
Bollullos de la Mitación	Garrobo (El) Guillena
Bormujos	Garrobo (El) Guillena
Brenes	Villanueva del Río y Minas
Burguillos	Burguillos
Cabezas de San Juan (Las)	Villanueva del Río y Minas
Camas	Garrobo (El) Guillena Villanueva del Río y Minas
Campana (La)	Hornachuelos
Cantillana	Villanueva del Río y Minas
Cañada Rosal	Hornachuelos
Carmona	Villanueva del Río y Minas
Carrión de los Céspedes	Garrobo (El) Guillena
Casariche	Badolatosa Casariche
Castilblanco de los Arroyos	Castilblanco de los Arroyos
Castilleja de Guzmán	Garrobo (El) Guillena
Castilleja de la Cuesta	Garrobo (El) Guillena
Castilleja del Campo	Garrobo (El) Guillena
Castillo de las Guardas (El)	Castillo de las Guardas (El)
Cazalla de la Sierra	Cazalla de la Sierra
Constantina	Constantina
Coria del Río	Garrobo (El) Guillena Villanueva del Río y Minas

## 11.3.1. Traidas de agua: Municipios de captación. 2017

Municipio	Municipio de captación
Coripe	Coripe
Coronil (El)	Villanueva del Río y Minas
Corrales (Los)	Corrales (Los)
Cuervo de Sevilla (El)	Villanueva del Río y Minas
Écija	Hornachuelos
Espartinas	Garrobo (El) Guillena
Estepa	Estepa
Fuentes de Andalucía	Hornachuelos
Garrobo (El)	Garrobo (El) Guillena
Gelves	Garrobo (El) Guillena
Gerena	Garrobo (El) Guillena
Gilena	Gilena
Gines	Garrobo (El) Guillena
Guadalcanal	Guadalcanal
Guillena	Guillena
Herrera	Hornachuelos
Huévar del Aljarafe	Garrobo (El) Guillena
Isla Mayor	Isla Mayor
Lantejuela	Hornachuelos
Lebrija	Villanueva del Río y Minas
Lora de Estepa	Lora de Estepa
Lora del Río	Lora del Río
Luisiana (La)	Hornachuelos
Madroño (El)	Madroño (El)
Mairena del Alcor	Garrobo (El) Guillena Villanueva del Río y Minas
Mairena del Aljarafe	Garrobo (El) Guillena
Marchena	Hornachuelos Marchena
Marinaleda	Hornachuelos Marinaleda
Martín de la Jara	Martín de la Jara
Molares (Los)	Villanueva del Río y Minas
Montellano	Montellano
Morón de la Frontera	Hornachuelos Morón de la Frontera
Navas de la Concepción (Las)	Navas de la Concepción (Las)
Olivares	Garrobo (El) Guillena
Osuna	Hornachuelos
Palacios y Villafranca (Los)	Villanueva del Río y Minas
Palomares del Río	Garrobo (El) Guillena

## 11.3.1. Traidas de agua: Municipios de captación. 2017

Municipio	Municipio de captación
Paradas	Hornachuelos Paradas
Pedraera	Pedraera
Pedroso (El)	Pedroso (El)
Peñaflor	Peñaflor
Pilas	Garrobo (El) Guillena
Pruna	Pruna
Puebla de Cazalla (La)	Hornachuelos Puebla de Cazalla (La)
Puebla del los Infantes (La)	Puebla de los Infantes (La)
Puebla del Río (La)	Garrobo (El) Guillena Villanueva del Río y Minas
Real de la Jara (El)	Real de la Jara (El)
Rinconada (La)	Garrobo (El) Guillena Villanueva del Río y Minas
Roda de Andalucía (La)	Roda de Andalucía (La)
Ronquillo (El)	Ronquillo (El)
Rubio (El)	Hornachuelos
Salteras	Garrobo (El) Guillena
San Juan de Aznalfarache	Garrobo (El) Guillena Villanueva del Río y Minas
San Nicolás del Puerto	San Nicolás del Puerto
Sanlúcar la Mayor	Garrobo (El) Guillena
Santiponce	Garrobo (El) Guillena
Saucejo (El)	Cañete La Real Saucejo (El)
Tocina	Villanueva del Río y Minas
Tomares	Garrobo (El) Guillena
Umbrete	Castillo de las Guardas (El)
Valencina de la Concepción	Castillo de las Guardas (El)
Villamanrique de la Condesa	Garrobo (El) Guillena
Villanueva de San Juan	Algámitas Villanueva de San Juan
Villanueva del Ariscal	Garrobo (El) Guillena
Villanueva del Río y Minas	Villanueva del Río y Minas
Villaverde del Río	Villaverde del Río
Viso del Alcor (El)	Villanueva del Río y Minas

## 11.3.2. Distribución de agua: Longitud de la red según tipo de material (metros). 2017

Municipio	Fibro cemento	Fundición	Hormigón	PVC	Poliétileno	Plomo	Otros	Total
Aguadulce	8.900	-	-	6.890	10.526	-	-	26.316
Alanís	7.823	-	-	-	3.280	-	-	11.103
Albaida del Aljarafe	8.417	1.447	-	-	14.586	-	-	24.450
Alcalá del Río	25.613	38.970	-	10.683	6.361	-	584	82.211
Alcolea del Río	5.280	360	-	-	10.420	-	120	16.180
Algaba (La)	18.835	141	-	17.230	537	-	355	37.098
Algámitas	432	-	-	-	6.001	-	-	6.433
Almadén de la Plata	9.046	-	-	-	4.001	-	-	13.047
Almensilla	25.249	438	-	1.045	2.965	-	-	29.697
Arahal	34.258	-	-	4.000	6.000	-	-	44.258
Aznalcázar	15.032	8.896	-	-	11.572	-	42	35.542
Aznalcóllar	9.296	6.001	-	7.890	19.497	-	727	43.411
Badolatosa	17.510	-	-	-	987	-	-	18.497
Benacazón	13.524	832	-	-	23.235	-	-	37.591
Bollullos de la Mitación	28.958	666	-	52.508	7.742	-	-	89.874
Bormujos	36.103	17.458	-	-	38.809	-	249	92.619
Brenes	16.140	1.120	-	5.040	19.200	-	510	42.010
Burguillos	-	9.636	-	-	6.160	-	-	15.796
Cabezas de San Juan (Las)	39.880	8.630	-	14.960	30.310	-	110	93.890
Camas	50.411	25.513	7.763	-	1.771	-	332	85.790
Campana (La)	360	-	7.500	1.200	2.350	-	-	11.410
Cantillana	14.400	1.840	-	1.240	23.860	290	3.440	45.070
Cañada Rosal	1.000	-	-	-	22.790	-	-	23.790
Carmona	58.270	8.010	-	3.400	40.160	450	2.350	112.640
Carrión de los Céspedes	1.914	1.901	38	34	15.391	-	-	19.278
Casariche	5.000	-	-	-	8.900	-	-	13.900
Castilblanco de los Arroyos	5.925	5.289	-	-	13.923	-	-	25.137
Castilleja de Guzmán	6.370	4.432	-	-	7.251	-	51	18.104
Castilleja de la Cuesta	42.285	15.051	-	-	5.051	-	28	62.415
Castilleja del Campo	4.895	-	24	1.348	3.334	-	24	9.625
Castillo de las Guardas (El)	821	320	-	352	7.067	-	-	8.560
Cazalla de la Sierra	8.878	3.112	-	2.697	4.861	-	-	19.548
Constantina	19.434	1.296	-	1.295	3.887	-	-	25.912
Coria del Río	68.158	32.157	-	2.012	10.542	-	-	112.869
Coripe	3.475	-	-	358	1.725	-	-	5.558
Coronil (El)	11.340	810	-	-	13.580	-	120	25.850
Corrales (Los)	596	-	-	810	29.059	-	-	30.465
Cuervo de Sevilla (El)	19.620	1.070	-	1.830	15.120	-	-	37.640
Écija	78.200	5.000	-	26.400	26.400	-	-	136.000
Espartinas	-	3.078	-	625	100.827	-	1.094	105.624
Estepa	42.300	-	-	4.520	1.860	-	-	48.680
Fuentes de Andalucía	17.296	534	-	13.296	11.702	-	-	42.828
Garrobo (El)	3.670	10.345	-	-	-	-	-	14.015
Gelves	26.252	3.332	-	-	1.298	-	-	30.882
Gerena	41.396	3.593	-	3.787	4.972	-	3.089	56.837
Gilena	10.100	-	-	10.003	2.500	-	-	22.603
Gines	34.062	678	-	341	39.886	-	-	74.967
Guadalcanal	9.274	1.663	-	557	4.789	-	-	16.283
Guillena	23.110	-	-	3.612	576	-	-	27.298
Herrera	23.226	-	-	-	-	-	-	23.226
Huévar del Aljarafe	5.816	7.914	-	838	16.768	-	-	31.336

## 11.3.2. Distribución de agua: Longitud de la red según tipo de material (metros). 2017

Municipio	Fibro cemento	Fundición	Hormigón	PVC	Poliétileno	Plomo	Otros	Total
Isla Mayor	25.000	-	-	2.000	21.000	-	-	48.000
Lantejuela	5.000	-	-	5.000	20.000	-	-	30.000
Lebrija	48.100	8.660	-	17.080	37.430	-	90	111.360
Lora de Estepa	2.000	-	-	1.000	5.000	-	-	8.000
Lora del Río	34.139	9.200	-	5.980	51.787	-	-	101.106
Luisiana (La)	18.000	-	-	6.000	36.000	-	-	60.000
Madroño (El)	-	-	-	-	4.583	-	-	4.583
Mairena del Alcor	67.015	38.054	-	1.423	1.545	-	594	108.631
Mairena del Aljarafe	2.319	505	90	-	130.789	-	807	134.510
Marchena	34.000	3.400	-	-	6.800	-	24.000	68.200
Marinaleda	13.828	-	-	560	2.150	-	-	16.538
Martín de la Jara	15.320	-	-	-	8.984	-	-	24.304
Molares (Los)	2.870	500	-	120	11.640	40	-	15.170
Montellano	7.534	-	-	19.729	718	-	-	27.981
Morón de la Frontera	70.810	-	-	1.540	4.670	-	363	77.383
Navas de la Concepción (Las)	4.757	103	-	-	2.843	-	-	7.703
Olivares	4.689	158	-	-	38.859	-	-	43.706
Osuna	61.040	-	-	94.000	5.550	-	-	160.590
Palacios y Villafranca (Los)	67.710	23.320	-	4.420	10.615	-	330	106.395
Palomares del Río	3.280	529	-	-	62.130	-	-	65.939
Paradas	20.000	-	-	-	5.000	-	-	25.000
Pedraera	29.873	600	143	1.278	480	-	-	32.374
Pedroso (El)	4.430	2.160	-	800	6.115	50	1.390	14.945
Peñaflor	12.020	-	-	900	4.900	-	-	17.820
Pilas	10.999	545	-	525	48.875	-	-	60.944
Pruna	6.829	-	-	-	2.266	-	-	9.095
Puebla de Cazalla (La)	34.650	360	-	2.400	2.100	-	790	40.300
Puebla de los Infantes (La)	12.168	860	-	1.302	1.000	-	-	15.330
Puebla del Río (La)	27.849	16.446	-	2.145	1.499	-	-	47.939
Real de la Jara (El)	6.400	-	-	585	2.330	236	388	9.939
Rinconada (La)	118.626	44.714	-	2.348	18.679	-	74	184.441
Roda de Andalucía (La)	26.500	-	-	-	4.890	-	-	31.390
Ronquillo (El)	8.735	-	-	-	1.787	-	-	10.522
Rubio (El)	1.500	-	-	-	500	-	-	2.000
Salteras	15.521	-	-	-	39.544	-	-	55.065
San Juan de Aznalfarache	23.497	24.311	-	-	1.127	-	160	49.095
San Nicolás del Puerto	1.424	523	-	-	3.147	-	-	5.094
Sanlúcar la Mayor	25.469	977	-	-	47.235	-	-	73.681
Santiponce	4.318	17.817	-	4.358	17.818	-	85	44.396
Saucejo (El)	1.644	-	-	-	17.742	-	-	19.386
Tocina	21.610	1.940	-	3.340	17.430	-	770	45.090
Tomares	14.648	360	-	-	49.960	-	-	64.968
Umbrete	8.673	-	-	141	47.646	-	-	56.460
Valencina de la Concepción	32.615	478	-	457	30.466	-	-	64.016
Villamanrique de la Condesa	28.973	8.287	-	1.045	26.576	-	-	64.881
Villanueva de San Juan	320	-	-	-	6.120	-	-	6.440
Villanueva del Ariscal	36.092	11.786	-	36	28.319	-	-	76.233
Villanueva del Río y Minas	51.462	1.170	-	443	27.970	-	1.576	82.621
Villaverde del Río	6.500	-	-	-	18.230	-	-	24.730
Viso del Alcor (El)	39.940	4.700	-	-	49.250	-	170	94.060

## 11.3.3. Distribución de agua: Longitud de la red según su estado (metros). 2017

Municipio	Bueno	Regular	Malo	Total
Aguadulce	26.316	-	-	26.316
Alanís	3.280	7.823	-	11.103
Albaida del Aljarafe	24.450	-	-	24.450
Alcalá del Río	71.157	11.054	-	82.211
Alcolea del Río	9.920	3.110	3.150	16.180
Algaba (La)	35.262	1.836	-	37.098
Algámitas	6.001	432	-	6.433
Almadén de la Plata	4.001	-	9.046	13.047
Almensilla	28.447	1.250	-	29.697
Arahal	40.258	4.000	-	44.258
Aznalcázar	34.019	1.523	-	35.542
Aznalcóllar	43.411	-	-	43.411
Badolatosa	18.497	-	-	18.497
Benacazón	36.227	1.364	-	37.591
Bollullos de la Mitación	85.995	3.879	-	89.874
Bormujos	85.686	6.933	-	92.619
Brenes	12.340	18.240	11.430	42.010
Burguillos	9.495	6.160	141	15.796
Cabezas de San Juan (Las)	24.800	39.820	29.270	93.890
Camas	70.643	11.266	3.881	85.790
Campana (La)	11.050	360	-	11.410
Cantillana	21.960	9.490	13.620	45.070
Cañada Rosal	22.790	1.000	-	23.790
Carmona	43.260	39.640	29.740	112.640
Carrión de los Céspedes	19.240	-	38	19.278
Casariche	8.900	-	5.000	13.900
Castilblanco de los Arroyos	19.212	1.177	4.748	25.137
Castilleja de Guzmán	16.997	1.107	-	18.104
Castilleja de la Cuesta	62.415	-	-	62.415
Castilleja del Campo	7.501	2.124	-	9.625
Castillo de las Guardas (El)	7.589	417	554	8.560
Cazalla de la Sierra	7.973	11.575	-	19.548
Constantina	6.478	-	19.434	25.912
Coria del Río	97.943	14.926	-	112.869
Coripe	5.558	-	-	5.558
Coronil (El)	11.930	8.320	5.600	25.850
Corrales (Los)	29.869	596	-	30.465
Cuervo de Sevilla (El)	11.370	13.210	13.060	37.640
Écija	38.800	14.000	83.200	136.000
Espartinas	105.624	-	-	105.624
Estepa	6.380	-	42.300	48.680
Fuentes de Andalucía	42.532	296	-	42.828
Garrobo (El)	13.267	748	-	14.015
Gelves	17.756	13.126	-	30.882
Gerena	51.860	4.977	-	56.837
Gilena	22.603	-	-	22.603
Gines	72.991	1.976	-	74.967
Guadalcanal	16.283	-	-	16.283
Guillena	5.628	-	21.670	27.298
Herrera	23.226	-	-	23.226
Huévar del Aljarafe	29.185	2.151	-	31.336

## 11.3.3. Distribución de agua: Longitud de la red según su estado (metros). 2017

Municipio	Bueno	Regular	Malo	Total
Isla Mayor	21.000	15.000	12.000	48.000
Lantejuela	30.000	-	-	30.000
Lebrija	35.670	42.280	33.410	111.360
Lora de Estepa	8.000	-	-	8.000
Lora del Río	62.706	29.200	9.200	101.106
Luisiana (La)	60.000	-	-	60.000
Madroño (El)	4.583	-	-	4.583
Mairena del Alcor	93.492	15.139	-	108.631
Mairena del Aljarafe	134.510	-	-	134.510
Marchena	10.200	-	58.000	68.200
Marinaleda	1.900	4.200	10.438	16.538
Martín de la Jara	15.320	8.984	-	24.304
Molares (Los)	11.000	1.140	3.030	15.170
Montellano	27.981	-	-	27.981
Morón de la Frontera	63.810	10.730	2.843	77.383
Navas de la Concepción (Las)	7.703	-	-	7.703
Olivares	43.706	-	-	43.706
Osuna	160.590	-	-	160.590
Palacios y Villafranca (Los)	21.080	49.295	36.020	106.395
Palomares del Río	64.504	1.435	-	65.939
Paradas	17.695	6.565	740	25.000
Pedraera	-	31.774	600	32.374
Pedroso (El)	5.425	3.945	5.575	14.945
Peñaflor	5.800	12.020	-	17.820
Pilas	60.944	-	-	60.944
Pruna	8.856	239	-	9.095
Puebla de Cazalla (La)	34.860	1.850	3.590	40.300
Puebla de los Infantes (La)	12.678	150	2.502	15.330
Puebla del Río (La)	41.467	6.472	-	47.939
Real de la Jara (El)	860	3.135	5.944	9.939
Rinconada (La)	158.005	26.436	-	184.441
Roda de Andalucía (La)	31.390	-	-	31.390
Ronquillo (El)	1.787	8.735	-	10.522
Rubio (El)	500	1.500	-	2.000
Salteras	54.679	386	-	55.065
San Juan de Aznalfarache	44.031	5.064	-	49.095
San Nicolás del Puerto	3.670	250	1.174	5.094
Sanlúcar la Mayor	66.976	6.705	-	73.681
Santiponce	44.396	-	-	44.396
Saucejo (El)	17.742	1.644	-	19.386
Tocina	13.710	14.280	17.100	45.090
Tomares	64.968	-	-	64.968
Umbrete	56.460	-	-	56.460
Valencina de la Concepción	64.016	-	-	64.016
Villamanrique de la Condesa	61.809	3.072	-	64.881
Villanueva de San Juan	6.440	-	-	6.440
Villanueva del Ariscal	73.037	3.196	-	76.233
Villanueva del Río y Minas	26.826	42.351	13.444	82.621
Villaverde del Río	18.230	-	6.500	24.730
Viso del Alcor (El)	49.575	36.090	8.395	94.060



### 11.3.4. Distribución de agua: Viviendas conectadas y no conectadas y consumo según estación (m<sup>3</sup>). 2017

Municipio	Viviendas conectadas	Viviendas no conectadas	Consumo invierno (m <sup>3</sup> )	Consumo verano (m <sup>3</sup> )
Aguadulce	907	0	370	418
Alanís	751	0	284	297
Albaida del Aljarafe	1.133	0	238	256
Alcalá del Río	4.398	0	1.739	1.822
Alcolea del Río	1.288	0	663	929
Algaba (La)	5.896	0	2.065	2.259
Algámitas	611	0	258	309
Almadén de la Plata	623	0	409	626
Almensilla	2.091	0	749	797
Arahal	6.507	0	4.200	5.432
Aznalcázar	1.536	0	443	550
Aznalcóllar	2.381	0	1.305	1.906
Badolatosa	1.221	0	565	639
Benacazón	2.957	0	1.081	1.148
Bollullos de la Mitación	3.374	0	1.136	1.247
Bormujos	7.432	0	2.522	2.914
Brenes	4.632	0	2.637	3.227
Burguillos	2.414	0	736	896
Cabezas de San Juan (Las)	5.968	0	3.231	4.202
Camas	10.729	0	4.924	5.144
Campana (La)	2.199	0	969	1.105
Cantillana	4.462	0	1.674	2.026
Cañada Rosal	1.423	0	575	680
Carmona	11.473	0	5.058	7.195
Carrión de los Céspedes	1.118	0	444	478
Casariche	2.184	0	928	1.048
Castilblanco de los Arroyos	1.763	0	807	1.224
Castilleja de Guzmán	955	0	429	487
Castilleja de la Cuesta	6.396	0	2.660	3.069
Castilleja del Campo	268	0	114	145
Castillo de las Guardas (El)	713	0	249	584
Cazalla de la Sierra	1.844	0	939	1.699
Constantina	2.431	0	1.245	2.602
Coria del Río	10.928	0	4.696	5.258
Coripe	575	0	260	466
Coronil (El)	1.967	0	1.038	1.395
Corrales (Los)	1.542	0	782	822
Cuervo de Sevilla (El)	3.043	0	1.472	1.784
Écija	14.652	0	7.692	9.959
Espartinas	4.932	0	701	1.349
Estepa	4.903	0	1.765	2.612
Fuentes de Andalucía	2.742	0	1.400	1.850
Garrobo (El)	319	0	143	333
Gelves	3.176	0	1.584	1.847
Gerena	2.818	0	927	2.036
Gilena	1.574	0	740	890
Gines	4.724	0	1.629	1.860
Guadalcanal	1.115	0	695	974
Guillena	4.404	0	1.615	1.894
Herrera	2.484	0	1.700	2.000
Huévar del Aljarafe	1.098	0	233	333

### 11.3.4. Distribución de agua: Viviendas conectadas y no conectadas y consumo según estación (m³). 2017

Municipio	Viviendas conectadas	Viviendas no conectadas	Consumo invierno (m³)	Consumo verano (m³)
Isla Mayor	2.302	0	1.108	1.290
Lantejuela	1.569	0	526	922
Lebrija	9.963	0	4.350	5.538
Lora de Estepa	384	0	151	270
Lora del Río	6.941	0	3.131	3.633
Luisiana (La)	2.336	0	753	1.031
Madroño (El)	161	0	64	163
Mairena del Alcor	7.375	0	3.238	3.300
Mairena del Aljarafe	16.254	0	5.485	8.151
Marchena	6.923	0	4.000	5.300
Marinaleda	1.150	0	670	685
Martín de la Jara	1.049	0	532	545
Molares (Los)	1.319	0	405	699
Montellano	2.996	0	1.315	2.123
Morón de la Frontera	11.505	0	6.630	8.525
Navas de la Concepción (Las)	701	0	409	776
Olivares	3.288	0	1.604	1.911
Osuna	7.352	0	3.230	4.999
Palacios y Villafranca (Los)	13.683	0	7.630	9.296
Palomares del Río	2.921	0	851	1.235
Paradas	2.642	0	1.217	1.783
Pedraera	2.061	0	1.005	1.108
Pedroso (El)	895	0	590	870
Peñaflor	1.432	0	663	879
Pilas	5.174	0	1.371	1.744
Pruna	1.192	0	820	969
Puebla de Cazalla (La)	4.409	0	1.500	1.940
Puebla de los Infantes (La)	1.445	0	356	545
Puebla del Río (La)	3.981	0	2.059	2.173
Real de la Jara (El)	642	0	201	408
Rinconada (La)	13.027	0	5.926	6.267
Roda de Andalucía (La)	1.701	0	1.222	1.479
Ronquillo (El)	447	171	246	430
Rubio (El)	1.415	0	725	920
Salteras	1.843	0	563	942
San Juan de Aznalfarache	9.108	0	3.880	3.972
San Nicolás del Puerto	277	0	127	261
Sanlúcar la Mayor	4.288	0	1.996	2.450
Santiponce	3.098	0	1.022	1.239
Saucejo (El)	1.781	0	802	1.438
Tocina	3.668	0	1.810	2.071
Tomares	12.477	0	3.732	3.838
Umbrete	3.352	0	680	800
Valencina de la Concepción	2.705	0	907	1.835
Villamanrique de la Condesa	1.685	0	688	911
Villanueva de San Juan	514	0	276	472
Villanueva del Ariscal	2.299	0	577	878
Villanueva del Río y Minas	2.102	0	972	1.502
Villaverde del Río	2.745	0	955	990
Viso del Alcor (El)	6.277	0	3.194	4.278

## 11.3.5. Saneamiento: Longitud de la red según tipo de material (metros). 2017

Municipio	Fibrocemento	Fundición	Hormigón	PVC	Polietileno	Poliéster reforzado con fibra de vidrio	Otros	Total
Aguadulce	-	-	21.600	-	-	-	-	21.600
Alanís	-	-	9.591	-	-	-	-	9.591
Albaida del Aljarafe	-	-	4.814	20.000	-	-	-	24.814
Alcalá del Río	-	-	27.551	-	-	-	-	27.551
Alcolea del Río	-	-	12.426	800	-	-	-	13.226
Algaba (La)	4.543	-	2.011	35.300	-	-	-	41.854
Algámitas	-	-	6.588	-	-	-	-	6.588
Almadén de la Plata	7.809	-	1.741	-	-	-	570	10.120
Almensilla	4.895	-	158	38.089	-	-	-	43.142
Arahal	5.000	-	42.500	2.500	-	-	-	50.000
Aznalcázar	2.500	-	167	48.500	-	-	-	51.167
Aznalcóllar	9.379	-	7.878	2.344	-	-	-	19.601
Badolatosa	-	-	11.528	1.500	-	-	-	13.028
Benacazón	31.518	-	998	2.962	-	-	-	35.478
Bollullos de la Mitación	8.520	-	5.360	36.055	-	-	-	49.935
Bormujos	1.450	-	689	71.863	-	-	-	74.002
Brenes	-	-	33.425	727	-	-	862	35.014
Burguillos	-	-	3.500	-	-	-	-	3.500
Cabezas de San Juan (Las)	-	-	68.744	5.280	3.380	-	3.350	80.754
Camas	-	-	52.882	-	-	-	-	52.882
Campana (La)	-	-	20.745	-	-	-	-	20.745
Cantillana	-	-	28.020	5.875	-	-	705	34.600
Cañada Rosal	-	-	2.100	25.000	-	-	-	27.100
Carmona	100	-	92.897	8.368	126	-	2.352	103.843
Carrión de los Céspedes	5.217	-	-	15.321	-	-	-	20.538
Casariche	12.000	-	10.200	4.200	-	-	-	26.400
Castilblanco de los Arroyos	16.164	-	-	-	-	-	-	16.164
Castilleja de Guzmán	10.034	-	-	1.509	-	-	-	11.543
Castilleja de la Cuesta	30.895	-	-	6.900	-	-	-	37.795
Castilleja del Campo	389	-	125	4.189	-	-	-	4.703
Castillo de las Guardas (El)	-	-	6.171	6.100	-	-	189	12.460
Cazalla de la Sierra	-	-	18.357	-	-	-	-	18.357
Constantina	-	-	26.142	373	-	-	-	26.515
Coria del Río	-	-	76.075	-	-	-	13.425	89.500
Coripe	5.605	-	1.075	1.256	-	-	-	7.936
Coronil (El)	-	-	19.081	750	-	-	250	20.081
Corrales (Los)	-	-	20.897	-	-	-	-	20.897
Cuervo de Sevilla (El)	-	137	32.235	460	886	487	265	34.470
Écija	-	-	96.324	-	-	-	3.676	100.000
Espartinas	77.591	-	1.132	5.698	-	-	-	84.421
Estepa	34.000	-	-	18.500	-	-	-	52.500
Fuentes de Andalucía	-	-	39.703	-	-	-	-	39.703
Garrobo (El)	-	-	12.748	-	-	-	-	12.748
Gelves	7.926	-	924	1.981	-	-	-	10.831
Gerena	16.266	-	3.676	4.067	-	-	-	24.009
Gilena	12.000	-	950	5.200	-	-	-	18.150
Gines	50.331	-	1.025	7.143	-	-	-	58.499
Guadalcanal	-	-	12.653	-	-	-	-	12.653
Guillena	8.916	-	-	-	-	-	-	8.916
Herrera	20.620	-	-	-	600	-	-	21.220
Huévar del Aljarafe	1.244	-	60	52.636	-	-	-	53.940

## 11.3.5. Saneamiento: Longitud de la red según tipo de material (metros). 2017

Municipio	Fibrocemento	Fundición	Hormigón	PVC	Polietileno	Poliéster reforzado con fibra de vidrio	Otros	Total
Isla Mayor	-	-	-	24.000	-	-	-	24.000
Lantejuela	29.600	-	-	-	-	-	-	29.600
Lebrija	10	-	93.630	6.451	998	487	1.415	102.991
Lora de Estepa	-	-	330	19.500	-	-	-	19.830
Lora del Río	-	-	74.689	-	-	-	-	74.689
Luisiana (La)	-	-	23.240	2.886	-	-	-	26.126
Madroño (El)	-	-	2.182	-	1.612	-	-	3.794
Mairena del Alcor	-	-	36.822	-	-	-	6.498	43.320
Mairena del Aljarafe	78.217	-	8.553	19.554	-	-	-	106.324
Marchena	-	-	37.270	-	-	-	1.074	38.344
Marinaleda	-	-	39.140	-	-	-	-	39.140
Martín de la Jara	20.150	-	6.593	-	-	-	-	26.743
Molares (Los)	-	-	10.475	1.195	850	-	330	12.850
Montellano	-	-	520	596	5.100	-	-	6.216
Morón de la Frontera	2.528	-	69.066	17.221	-	-	4.358	93.173
Navas de la Concepción (Las)	-	-	5.924	-	1.485	-	-	7.409
Olivares	1.387	-	2.589	36.987	-	-	-	40.963
Osuna	14.000	-	25.000	15.000	-	1.000	-	55.000
Palacios y Villafranca (Los)	-	-	64.642	233	-	-	-	64.665
Palomares del Río	5.025	-	-	9.100	-	-	-	44.125
Paradas	15.623	-	-	-	12.890	-	-	28.513
Pedrera	16.890	-	10.880	2.370	-	-	-	30.140
Pedroso (El)	-	-	12.165	475	-	-	-	12.640
Peñaflor	-	-	19.601	-	-	-	-	19.601
Pilas	2.056	-	1.877	47.764	-	-	-	51.697
Pruna	7.112	-	1.923	-	-	-	-	9.035
Puebla de Cazalla (La)	21.914	-	-	-	-	-	-	21.914
Puebla de los Infantes (La)	-	-	8.606	-	-	-	-	8.606
Puebla del Río (La)	-	-	31.858	-	-	-	5.622	37.480
Real de la Jara (El)	-	-	4.420	390	-	-	3.473	8.283
Rinconada (La)	-	-	77.470	-	-	-	-	77.470
Roda de Andalucía (La)	19.265	-	4.665	-	-	-	-	23.930
Ronquillo (El)	-	-	4.782	521	-	-	375	5.678
Rubio (El)	-	-	1.500	500	-	-	-	2.000
Salteras	24.730	-	4.091	6.137	-	-	-	34.958
San Juan de Aznalfarache	-	-	52.645	-	-	-	-	52.645
San Nicolás del Puerto	-	-	2.711	190	2.010	-	-	4.911
Sanlúcar la Mayor	7.859	-	350	34.300	-	-	-	42.509
Santiponce	3.598	-	-	35.078	-	-	-	38.676
Saucejo (El)	17.904	-	-	98	-	-	-	18.002
Tocina	-	-	35.570	3.256	1.095	-	330	40.251
Tomares	3.897	-	2.033	43.120	-	-	-	49.050
Umbrete	-	-	-	3.600	-	-	-	3.600
Valencina de la Concepción	-	-	-	20.709	-	-	-	20.709
Villamanrique de la Condesa	22.494	-	-	8.500	-	-	-	30.994
Villanueva de San Juan	-	-	4.679	-	-	-	-	4.679
Villanueva del Ariscal	4.705	-	309	34.176	-	-	-	39.190
Villanueva del Río y Minas	-	-	21.430	7.186	17	61	10.617	39.311
Villaverde del Río	-	-	14.122	3.588	-	-	-	17.710
Viso del Alcor (El)	-	-	58.990	7.055	322	-	145	66.512

## 11.3.6. Saneamiento: Longitud de la red según su estado (metros). 2017

Municipio	Bueno	Regular	Malo	Total
Aguadulce	11.500	10.100	-	21.600
Alanís	-	9.591	-	9.591
Albaida del Aljarafe	24.814	-	-	24.814
Alcalá del Río	26.741	-	810	27.551
Alcolea del Río	3.450	4.136	5.640	13.226
Algaba (La)	39.843	-	2.011	41.854
Algámitas	6.588	-	-	6.588
Almadén de la Plata	9.550	-	570	10.120
Almensilla	42.984	-	158	43.142
Arahal	50.000	-	-	50.000
Aznalcázar	51.000	-	167	51.167
Aznalcóllar	11.723	-	7.878	19.601
Badolatosa	13.028	-	-	13.028
Benacazón	34.480	-	998	35.478
Bollullos de la Mitación	49.935	-	-	49.935
Bormujos	74.002	-	-	74.002
Brenes	3.377	18.530	13.107	35.014
Burguillos	-	2.450	1.050	3.500
Cabezas de San Juan (Las)	16.012	31.897	32.845	80.754
Camas	52.882	-	-	52.882
Campana (La)	20.745	-	-	20.745
Cantillana	11.900	10.645	12.055	34.600
Cañada Rosal	27.100	-	-	27.100
Carmona	48.613	21.589	33.641	103.843
Carrión de los Céspedes	20.538	-	-	20.538
Casariche	12.000	-	14.400	26.400
Castilblanco de los Arroyos	13.954	-	2.210	16.164
Castilleja de Guzmán	11.543	-	-	11.543
Castilleja de la Cuesta	37.795	-	-	37.795
Castilleja del Campo	4.578	-	125	4.703
Castillo de las Guardas (El)	6.185	6.086	189	12.460
Cazalla de la Sierra	18.357	-	-	18.357
Constantina	26.148	-	367	26.515
Coria del Río	89.500	-	-	89.500
Coripe	7.936	-	-	7.936
Coronil (El)	4.170	8.560	7.351	20.081
Corrales (Los)	20.000	897	-	20.897
Cuervo de Sevilla (El)	8.667	12.668	13.135	34.470
Écija	3.676	96.324	-	100.000
Espartinas	83.289	-	1.132	84.421
Estepa	52.500	-	-	52.500
Fuentes de Andalucía	39.703	-	-	39.703
Garrobo (El)	12.500	-	248	12.748
Gelves	9.907	-	924	10.831
Gerena	20.333	-	3.676	24.009
Gilena	8.350	9.800	-	18.150
Gines	57.474	-	1.025	58.499
Guadalcanal	-	12.653	-	12.653
Guillena	2.681	4.524	1.711	8.916
Herrera	19.130	-	2.090	21.220
Huévar del Aljarafe	53.880	-	60	53.940

## 11.3.6. Saneamiento: Longitud de la red según su estado (metros). 2017

Municipio	Bueno	Regular	Malo	Total
Isla Mayor	24.000	-	-	24.000
Lantejuela	21.800	-	7.800	29.600
Lebrija	25.085	41.071	36.835	102.991
Lora de Estepa	19.500	330	-	19.830
Lora del Río	4.697	69.300	692	74.689
Luisiana (La)	16.046	5.154	4.926	26.126
Madroño (El)	3.794	-	-	3.794
Mairena del Alcor	43.320	-	-	43.320
Mairena del Aljarafe	97.771	-	8.553	106.324
Marchena	19.908	17.362	1.074	38.344
Marinaleda	8.880	26.120	4.140	39.140
Martín de la Jara	26.743	-	-	26.743
Molares (Los)	6.345	4.075	2.430	12.850
Montellano	6.216	-	-	6.216
Morón de la Frontera	93.173	-	-	93.173
Navas de la Concepción (Las)	1.485	5.924	-	7.409
Olivares	38.374	-	2.589	40.963
Osuna	1.000	39.000	15.000	55.000
Palacios y Villafranca (Los)	44.350	1.760	18.555	64.665
Palomares del Río	44.125	-	-	44.125
Paradas	28.313	-	200	28.513
Pedraza	2.370	27.770	-	30.140
Pedroso (El)	4.535	6.870	1.235	12.640
Peñaflor	-	19.601	-	19.601
Pilas	49.820	-	1.877	51.697
Pruna	8.817	218	-	9.035
Puebla de Cazalla (La)	-	21.914	-	21.914
Puebla de los Infantes (La)	8.363	-	243	8.606
Puebla del Río (La)	37.480	-	-	37.480
Real de la Jara (El)	390	2.690	5.203	8.283
Rinconada (La)	77.470	-	-	77.470
Roda de Andalucía (La)	23.280	-	650	23.930
Ronquillo (El)	521	4.782	375	5.678
Rubio (El)	500	1.500	-	2.000
Salteras	30.867	-	4.091	34.958
San Juan de Aznalfarache	52.645	-	-	52.645
San Nicolás del Puerto	2.200	2.711	-	4.911
Sanlúcar la Mayor	42.159	-	350	42.509
Santiponce	38.676	-	-	38.676
Saucejo (El)	17.576	-	426	18.002
Tocina	12.351	13.450	14.450	40.251
Tomares	47.017	-	2.033	49.050
Umbrete	3.600	-	-	3.600
Valencina de la Concepción	20.709	-	-	20.709
Villamanrique de la Condesa	30.994	-	-	30.994
Villanueva de San Juan	4.679	-	-	4.679
Villanueva del Ariscal	38.881	-	309	39.190
Villanueva del Río y Minas	11.233	9.916	18.162	39.311
Villaverde del Río	3.588	-	14.122	17.710
Viso del Alcor (El)	17.177	20.635	28.700	66.512

### 11.3.7. Saneamiento: Viviendas conectadas y no conectadas y caudal según tipo (m<sup>3</sup>/año). 2017

Municipio	Viviendas conectadas	Viviendas no conectadas	Caudal de desagüe	Caudal tratado
Aguadulce	907	0	190.000	0
Alanís	751	0	71.298	0
Albaida del Aljarafe	1.133	0	74.777	0
Alcalá del Río	4.398	0	657.162	0
Alcolea del Río	1.288	0	310.000	0
Algaba (La)	5.896	0	1.000.710	0
Algámitas	611	0	86.870	0
Almadén de la Plata	623	0	66.373	66.373
Almensilla	2.091	0	85.552	85.552
Arahal	6.507	0	982.015	0
Aznalcázar	1.536	0	161.099	161.099
Aznalcóllar	2.381	0	422.889	0
Badolatosa	1.159	62	299.900	0
Benacazón	2.957	0	295.696	295.696
Bollullos de la Mitación	3.374	0	209.317	209.317
Bormujos	7.432	0	299.661	0
Brenes	4.632	0	793.395	793.395
Burguillos	2.414	0	4.272	0
Cabezas de San Juan (Las)	5.968	0	2.185.158	2.041.936
Camas	10.729	0	1.183.179	0
Campana (La)	2.199	0	378.651	378.651
Cantillana	4.462	0	647.676	0
Cañada Rosal	1.423	0	250.980	250.980
Carmona	11.473	0	1.991.724	1.877.990
Carrión de los Céspedes	1.118	0	196.551	101.633
Casariche	2.184	0	298.500	0
Castilblanco de los Arroyos	1.763	0	267.961	253.726
Castilleja de Guzmán	955	0	45.136	0
Castilleja de la Cuesta	6.396	0	27.833	0
Castilleja del Campo	268	0	18.695	18.695
Castillo de las Guardas (El)	713	0	105.290	0
Cazalla de la Sierra	1.844	0	363.029	363.029
Constantina	2.431	0	275.620	0
Coria del Río	10.928	0	2.088.278	0
Coripe	575	0	105.558	0
Coronil (El)	1.967	0	483.575	483.575
Corrales (Los)	1.542	0	260.165	0
Cuervo de Sevilla (El)	3.043	0	507.447	507.447
Écija	14.652	0	2.828.795	2.728.497
Espartinas	4.932	0	506.000	0
Estepa	4.903	0	920.000	920.000
Fuentes de Andalucía	2.742	0	601.670	601.670
Garrobo (El)	319	0	43.563	0
Gelves	3.176	0	513.314	513.314
Gerena	2.818	0	270.811	0
Gilena	1.574	0	250.000	0
Gines	4.724	0	520.600	0
Guadalcanal	1.115	0	186.016	186.016
Guillena	4.404	0	525.600	335.800
Herrera	2.484	0	450.000	450.000
Huévar del Aljarafe	1.098	0	82.200	0

### 11.3.7. Saneamiento: Viviendas conectadas y no conectadas y caudal según tipo (m<sup>3</sup>/año). 2017

Municipio	Viviendas conectadas	Viviendas no conectadas	Caudal de desagüe	Caudal tratado
Isla Mayor	2.302	0	430.500	192.697
Lantejuela	1.569	0	230.780	230.780
Lebrija	9.963	0	1.628.602	1.628.602
Lora de Estepa	379	5	65.700	0
Lora del Río	6.941	0	1.439.598	0
Luisiana (La)	2.336	0	234.553	0
Madroño (El)	161	0	10.220	0
Mairena del Alcor	7.375	0	1.980.539	1.265.344
Mairena del Aljarafe	16.254	0	1.900.989	0
Marchena	6.923	0	1.309.620	0
Marinaleda	1.150	0	138.440	0
Martín de la Jara	1.049	0	277.933	0
Molares (Los)	1.319	0	226.895	0
Montellano	2.996	0	699.467	0
Morón de la Frontera	11.505	0	3.142.492	3.142.492
Navas de la Concepción (Las)	701	0	113.583	0
Olivares	3.288	0	288.554	0
Osuna	7.352	0	2.562.900	2.504.000
Palacios y Villafranca (Los)	13.683	0	1.756.334	1.600.710
Palomares del Río	2.921	0	348.938	180.430
Paradas	2.642	0	812.206	518.909
Pedraera	2.061	0	255.806	27.375
Pedroso (El)	895	0	186.559	186.559
Peñaflor	1.432	0	335.000	0
Pilas	5.174	0	450.897	0
Pruna	1.192	0	244.249	0
Puebla de Cazalla (La)	4.409	0	715.000	0
Puebla de los Infantes (La)	1.445	0	244.629	244.629
Puebla del Río (La)	3.981	0	580.655	0
Real de la Jara (El)	642	0	60.021	60.021
Rinconada (La)	13.027	0	1.881.461	0
Roda de Andalucía (La)	1.701	0	226.120	0
Ronquillo (El)	447	171	2.400	2.400
Rubio (El)	1.415	0	341.165	341.165
Salteras	1.843	0	206.642	0
San Juan de Aznalfarache	9.108	0	1.319.994	0
San Nicolás del Puerto	277	0	85.090	0
Sanlúcar la Mayor	4.288	0	459.112	237.399
Santiponce	3.098	0	504.537	0
Saucejo (El)	1.781	0	146.273	0
Tocina	3.668	0	641.710	0
Tomares	12.477	0	750.280	387.958
Umbrete	3.352	0	209.800	0
Valencina de la Concepción	2.705	0	358.555	0
Villamanrique de la Condesa	1.685	0	268.767	268.767
Villanueva de San Juan	514	0	116.795	0
Villanueva del Ariscal	2.299	0	207.063	0
Villanueva del Río y Minas	2.102	0	400.120	0
Villaverde del Río	2.745	0	490.306	0
Viso del Alcor (El)	6.277	0	1.452.933	0



## 11.4. RECOGIDA Y ELIMINACIÓN DE RESIDUOS URBANOS

### 11.4.1. Residuos sólidos urbanos. Producción por tipo

### 11.4.2. Residuos sólidos urbanos. Municipios de destino de los residuos

#### NOTAS:

Se entiende que existe la recogida de residuos urbanos en el núcleo, cuando hay una o más personas retribuidas por la Corporación Municipal, o bien el Ayuntamiento o la Mancomunidad tiene contratado este servicio que, con carácter regular, recoge periódicamente los residuos urbanos. Se utilizará una línea por cada tipo de recogida, selectiva o no.

En La Ley 7/2022, de 8 de abril, de residuos y suelos contaminados para una economía circular se establece, entre otras, la siguiente definición:

**Residuos domésticos:** son aquellos residuos peligrosos o no peligrosos generados en los hogares como consecuencia de las actividades

domésticas. Se consideran también residuos domésticos los similares en composición y cantidad a los anteriores generados en servicios e industrias, que no se generen como consecuencia de la actividad propia del servicio o industria.

Se incluyen también en esta categoría los residuos que se generan en los hogares de, entre otros, aceites de cocina usados, aparatos eléctricos y electrónicos, textil, pilas, acumuladores, muebles, enseres y colchones, así como los residuos y escombros procedentes de obras menores de construcción y reparación domiciliaria. Tendrán la consideración de residuos domésticos, los residuos procedentes de la limpieza de vías públicas, zonas verdes, áreas recreativas y playas, los animales domésticos muertos y los vehículos abandonados.

#### FUENTES:

11.4.1. Encuesta de Infraestructura y Equipamientos Locales. Diputación de Sevilla

11.4.2. Encuesta de Infraestructura y Equipamientos Locales. Diputación de Sevilla

## 11.4.1. Residuos sólidos urbanos: Producción por tipo (Toneladas). 2017

Municipio	No selectiva	Papel o cartón	Pilas	Envases y plásticos	Vidrio	Otros tipos selectivos	Total
Aguadulce	376,3	21,8	-	-	42,7	-	440,8
Alanís	389,7	7,9	-	12,9	0,99	-	411,5
Albaida del Aljarafe	342,4	208,5	0,1	4,53	14,5	1	571,0
Alcalá del Río	4.011,0	13,6	-	41,6	24,6	0,4	4.091,2
Alcolea del Río	1.402,1	0,1	-	-	26,27	-	1.428,5
Algaba (La)	1.679,6	52,2	-	84,8	103,63	-	1.920,3
Algámitas	239,3	6,4	-	-	18,83	-	264,5
Almadén de la Plata	1.216,9	0,1	0,2	12,2	12,84	14,8	1.257,1
Almensilla	712,9	21,5	0,1	8,97	35,81	-	779,3
Arahal	4.201,2	65,1	-	34,79	200,69	-	4.501,8
Aznalcázar	2.511,9	18,7	0,2	7,84	25,19	0,2	2.564,0
Aznalcóllar	271,8	29,4	0,1	12,35	34,23	0,4	348,3
Badolatosa	685,0	18,6	-	-	61,3	-	764,9
Benacazón	1.046,5	27,8	0,3	11,6	31,48	-	1.117,7
Bollullos de la Mitación	1.450,5	30,8	0,5	12,88	53,37	-	1.548,1
Bormujos	7.259,5	69,1	-	100,22	108,79	73,5	7.611,1
Brenes	2.528,4	36,7	-	72,6	85,51	-	2.723,2
Burguillos	1.481,7	24,7	0,2	63,5	44,75	-	1.614,8
Cabezas de San Juan (Las)	4.111,1	53,7	0,19	59,83	140,33	-	4.365,2
Camas	5.036,4	132,0	-	168,11	216,46	50,4	5.603,3
Campana (La)	647,5	11,4	-	-	39,21	-	698,1
Cantillana	533,9	26,4	-	63,8	72,2	-	696,2
Cañada Rosal	1.618,5	7,4	-	-	31,66	-	1.657,5
Carmona	1.726,1	173,0	0,8	177,5	287,27	5,0	2.369,6
Carrión de los Céspedes	425,2	20,9	0,2	794,72	15,69	15,07	1.271,8
Casariche	125,2	19,2	-	-	114,83	-	259,3
Castilblanco de los Arroyos	747,9	56,0	-	41,6	70,73	-	916,2
Castilleja de Guzmán	797,0	11,3	0,1	4,77	19,78	0,1	833,1
Castilleja de la Cuesta	3.748,5	120,1	-	123,15	139,18	-	4.130,9
Castilleja del Campo	119,2	3,1	-	1,25	6,87	-	130,4
Castillo de las Guardas (El)	987,2	3,1	-	-	-	-	990,3
Cazalla de la Sierra	1.145,1	39,9	-	7,2	36,1	-	1.228,2
Constantina	1.586,9	23,7	-	4,93	40,66	-	1.656,2
Coria del Río	5.972,9	126,1	0,8	52,65	153,04	-	6.305,5
Coripe	295,0	20,1	-	15,92	25,33	-	356,3
Coronil (El)	1.151,2	32,7	0,3	72,67	47,42	-	1.304,3
Corrales (Los)	758,7	31,6	-	-	57,62	-	847,9
Cuervo de Sevilla (El)	1.546,6	41,2	0,4	59,3	101,27	-	1.748,7
Écija	17.795,1	78,3	-	-	106,52	-	17.979,9
Espartinas	671,0	36,7	-	15,4	77,5	-	800,6
Estepa	12.638,6	124,0	-	-	158,35	-	12.921,0
Fuentes de Andalucía	3.213,5	30,0	-	-	5	-	3.248,5
Garrobo (El)	16,0	2,6	-	-	-	-	18,6
Gelves	1.115,8	38,7	-	16,2	71,73	-	1.242,4
Gerena	1.314,0	35,2	-	53,8	58,8	-	1.461,8
Gilena	1.786,8	35,8	-	-	62,12	19,9	1.904,7
Gines	1.705,7	59,0	-	24,71	91,76	-	1.881,2
Guadalcanal	10.710,2	245,6	-	-	44,84	-	11.000,7
Guillena	3.879,4	72,1	-	71,1	105,64	-	4.128,3
Herrera	3.074,6	49,7	-	-	90,94	-	3.215,2
Huévar del Aljarafe	433,2	12,2	0,1	5,14	21,89	-	472,5

## 11.4.1. Residuos sólidos urbanos: Producción por tipo (Toneladas). 2017

Municipio	No selectiva	Papel o cartón	Pilas	Envases y plásticos	Vidrio	Otros tipos selectivos	Total
Isla Mayor	4.150,4	29,6	-	-	43,46	-	4.223,5
Lantejuela	1.589,7	6,4	-	10,33	39,24	-	1.645,6
Lebrija	6.278,7	94,4	0,6	180,1	226,54	-	6.780,4
Lora de Estepa	391,8	5,9	-	-	22,86	-	420,5
Lora del Río	9.154,2	45,5	-	-	154,31	-	9.354,0
Luisiana (La)	2.229,2	14,6	-	-	31,64	-	2.275,5
Madroño (El)	76,0	2,0	-	-	-	-	78,0
Mairena del Alcor	3.727,3	115,6	-	97,0	233,46	-	4.173,3
Mairena del Aljarafe	7.206,7	199,4	-	251,5	285,6	-	7.943,1
Marchena	9.709,2	155,8	0,3	144,4	149,68	-	10.159,3
Marinaleda	1.260,1	4,9	-	-	0,09	6,0	1.271,0
Martín de la Jara	511,6	20,8	-	-	38,35	-	570,7
Molares (Los)	516,4	26,9	-	9,4	31,06	-	583,8
Montellano	1.591,5	24,2	-	18,7	72,61	-	1.706,9
Morón de la Frontera	6.878,1	171,0	-	79,72	275,99	-	7.404,8
Navas de la Concepción (Las)	359,4	9,7	-	8,85	6,61	-	384,6
Olivares	5.255,5	101,4	0,1	57,36	78,82	-	5.493,3
Osuna	9.025,3	85,0	-	-	196,27	-	9.306,5
Palacios y Villafranca (Los)	8.182,1	81,9	0,6	139,22	253,73	-	8.657,5
Palomares del Río	3.190,4	70,6	2,7	81,8	76,69	-	3.422,1
Paradas	3.115,9	39,7	-	17,24	94,99	-	3.267,8
Pedraera	920,0	28,2	-	-	77,87	-	1.026,2
Pedroso (El)	1.154,2	11,8	-	5,88	0,98	-	1.172,8
Peñaflor	1.680,2	-	0,1	-	2,16	-	1.682,5
Pilas	2.591,7	58,8	0,1	24,54	74,33	5,0	2.754,4
Pruna	611,8	10,5	-	-	45,68	-	668,0
Puebla de Cazalla (La)	2.894,1	56,5	0,19	42,8	148,62	-	3.142,2
Puebla de los Infantes (La)	660,9	7,8	-	11,3	25,35	-	705,3
Puebla del Río (La)	2.297,2	55,0	1,5	22,93	73,56	-	2.450,2
Real de la Jara (El)	305,7	2,4	-	6,07	9,21	-	323,3
Rinconada (La)	5.913,5	144,9	-	289,69	236,23	-	6.584,3
Roda de Andalucía (La)	812,9	23,4	-	-	82,46	-	918,7
Ronquillo (El)	269,5	1,9	-	-	-	-	271,3
Rubio (El)	1.200,7	16,5	-	-	51,92	-	1.269,1
Salteras	2.512,0	18,7	-	7,8	35,9	-	2.574,3
San Juan de Aznalfarache	5.211,7	129,8	-	143,6	148,6	-	5.633,7
San Nicolás del Puerto	131,2	1,9	-	8,7	5,8	-	147,6
Sanlúcar la Mayor	2.341,0	57,7	1,5	24,14	96,46	-	2.520,7
Santiponce	1.616,0	37,4	-	15,62	49,47	-	1.718,4
Saucejo (El)	1.862,1	17,8	-	-	57,51	-	1.937,4
Tocina	2.063,9	45,9	-	125	76,09	-	2.310,9
Tomares	3.532,8	140,3	1,5	149,5	175,11	-	3.999,1
Umbrete	2.340,0	26,9	-	11,3	39,9	-	2.418,1
Valencina de la Concepción	5.377,8	36,6	-	15,34	52,35	-	5.482,1
Villamanrique de la Condesa	2.853,6	19,3	-	8,07	27,1	-	2.908,1
Villanueva de San Juan	288,9	6,0	-	-	8,17	-	303,1
Villanueva del Ariscal	4.181,4	27,1	0,1	11,3	32,8	0,1	4.252,8
Villanueva del Río y Minas	1.277,7	7,6	0,8	-	46,64	-	1.332,8
Villaverde del Río	1.524,6	-	-	71,92	67,71	-	1.664,2
Viso del Alcor (El)	3.718,6	109,8	-	92,0	213,62	-	4.134,0

### 11.4.2. Residuos sólidos urbanos: Municipios de destino de los residuos (con vertederos). 2017

Municipio	Municipio	Municipio	Municipio
Aguadulce	Aguadulce Alcalá de Guadaíra Estepa	Campana (La)	Alcalá de Guadaíra Campana (La) Écija Fuentes de Andalucía
Alanís	Alcalá de Guadaíra Cazalla de la Sierra Constantina	Cantillana	Alcalá de Guadaíra Alcalá del Río
Albaida del Aljarafe	Alcalá de Guadaíra Espartinas	Cañada Rosal	Alcalá de Guadaíra Écija Estepa Cañada Rosal
Alcalá del Río	Alcalá de Guadaíra Alcalá del Río	Carmona	Alcalá de Guadaíra Carmona Rinconada (La)
Alcolea del Río	Alcalá de Guadaíra Alcolea del Río Lora del Río	Carrión de los Céspedes	Alcalá de Guadaíra Espartinas
Algaba (La)	Alcalá de Guadaíra Alcalá del Río Algaba (La)	Casariche	Alcalá de Guadaíra Casariche Estepa
Algámitas	Alcalá de Guadaíra Algámitas Saucejo (El)	Castilblanco de los Arroyos	Alcalá de Guadaíra Alcalá del Río Castilblanco de los Arroyos
Almadén de la Plata	Alcalá de Guadaíra Almadén de la Plata Constantina	Castilleja de Guzmán	Alcalá de Guadaíra Bollullos de la Mitación
Almensilla	Alcalá de Guadaíra Bollullos de la Mitación	Castilleja de la Cuesta	Alcalá de Guadaíra Bollullos de la Mitación Castilleja de la Cuesta
Arahal	Alcalá de Guadaíra Arahal Marchena	Castilleja del Campo	Alcalá de Guadaíra Espartinas
Aznalcázar	Alcalá de Guadaíra Espartinas	Castillo de las Guardas (El)	Alcalá de Guadaíra Castillo de las Guardas (El) Constantina
Aznalcóllar	Alcalá de Guadaíra Aznalcóllar Espartinas	Cazalla de la Sierra	Alcalá de Guadaíra Cazalla de la Sierra Constantina
Badolatosa	Alcalá de Guadaíra Badolatosa Estepa	Constantina	Alcalá de Guadaíra Constantina
Benacazón	Alcalá de Guadaíra Espartinas	Coria del Río	Alcalá de Guadaíra Bollullos de la Mitación Coria del Río
Bollullos de la Mitación	Alcalá de Guadaíra Bollullos de la Mitación	Coripe	Alcalá de Guadaíra Coripe Marchena
Bormujos	Alcalá de Guadaíra Bollullos de la Mitación	Coronil (El)	Alcalá de Guadaíra Coronil (El) Marchena
Brenes	Alcalá de Guadaíra Alcalá del Río Brenes	Corrales (Los)	Alcalá de Guadaíra Corrales (Los) Saucejo (El)
Burguillos	Alcalá de Guadaíra Alcalá del Río Burguillos	Cuervo de Sevilla (El)	Alcalá de Guadaíra Lebrija Cuervo de Sevilla (El)
Cabezas de San Juan (Las)	Alcalá de Guadaíra Cabezas de San Juan (Las) Lebrija		
Camas	Alcalá de Guadaíra Bollullos de la Mitación Camas		

### 11.4.2. Residuos sólidos urbanos: Municipios de destino de los residuos (con vertederos). 2017

Municipio	Municipio	Municipio	Municipio
Écija	Alcalá de Guadaíra Écija	Mairena del Aljarafe	Alcalá de Guadaíra Bollullos de la Mitación
Espartinas	Alcalá de Guadaíra Espartinas	Marchena	Alcalá de Guadaíra Marchena
Estepa	Alcalá de Guadaíra Estepa	Marinaleda	Alcalá de Guadaíra Estepa
Fuentes de Andalucía	Alcalá de Guadaíra Écija Fuentes de Andalucía	Martín de la Jara	Alcalá de Guadaíra Martín de la Jara Saucejo (El)
Garrobo (El)	Alcalá de Guadaíra Constantina	Molares (Los)	Alcalá de Guadaíra Molares (Los)
Gelves	Alcala de Guadaíra Bollullos de la Mitación	Montellano	Alcalá de Guadaíra Marchena
Gerena	Alcalá de Guadaíra Alcalá del Río Gerena	Morón de la Frontera	Alcalá de Guadaíra Morón de la Frontera
Gilena	Alcalá de Guadaíra Estepa Gilena	Navas de la Concepción (Las)	Alcalá del Río Constantina
Gines	Alcalá de Guadaíra Bollullos de la Mitación	Olivares	Alcalá de Guadaíra Espartinas Olivares
Guadalcanal	Alcalá de Guadaíra Constantina	Osuna	Alcalá de Guadaíra Morón de la Frontera Osuna
Guillena	Alcalá de Guadaíra Alcalá del Río Guillena	Palacios y Villafranca (Los)	Alcalá de Guadaíra Palacios y Villafranca (Los)
Herrera	Alcalá de Guadaíra Estepa Herrera	Palomares del Río	Alcalá de Guadaíra Bollullos de la Mitación
Huévar del Aljarafe	Alcalá de Guadaíra	Paradas	Alcalá de Guadaíra Paradas
Isla Mayor	Alcalá de Guadaíra Bollullos de la Mitación Isla Mayor	Pedrera	Alcalá de Guadaíra Estepa Pedrera
Lantejuela	Alcalá de Guadaíra Lantejuela Morón de la Frontera	Pedroso (El)	Alcalá de Guadaíra Constantina
Lebrija	Alcalá de Guadaíra Lebrija	Peñaflor	Alcalá de Guadaíra Lora del Río Peñaflor
Lora de Estepa	Alcalá de Guadaíra Estepa	Pilas	Alcalá de Guadaíra Espartinas Pilas
Lora del Río	Alcalá de Guadaíra Lora del Río	Pruna	Alcalá de Guadaíra Pruna Saucejo (El)
Luisiana (La)	Alcalá de Guadaíra Écija Luisiana (La)	Puebla de Cazalla (La)	Alcalá de Guadaíra Marchena Puebla de Cazalla (La)
Madroño (El)	Alcalá de Guadaíra Constantina	Puebla de los Infantes (La)	Alcalá de Guadaíra Cazalla de la Sierra Constantina
Mairena del Alcor	Alcalá de Guadaíra Carmona Mairena del Alcor Rinconada (La)	Puebla del Río (La)	Alcalá de Guadaíra Bollullos de la Mitación Puebla del Río (La)

### 11.4.2. Residuos sólidos urbanos: Municipios de destino de los residuos (con vertederos). 2017

Municipio	Municipio	Municipio	Municipio
Real de la Jara (El)	Alcalá de Guadaíra Constantina	Tocina	Alcalá de Guadaíra Lora del Río Tocina
Rinconada (La)	Alcalá de Guadaíra Alcalá del Río Rinconada (La)	Tomares	Alcalá de Guadaíra Bollullos de la Mitación Tomares
Roda de Andalucía (La)	Alcalá de Guadaíra Estepa Roda de Andalucía (La)	Umbrete	Alcalá de Guadaíra Espartinas Umbrete
Ronquillo (El)	Alcalá de Guadaíra Constantina Ronquillo (El)	Valencina de la Concepción	Alcalá de Guadaíra Espartinas
Rubio (El)	Alcalá de Guadaíra Estepa Rubio (El)	Villamanrique de la Condesa	Alcalá de Guadaíra Espartinas Villamanrique de la Condesa
Salteras	Alcalá de Guadaíra Espartinas	Villanueva de San Juan	Alcalá de Guadaíra Saucejo (El) Villanueva de San Juan
San Juan de Aznalfarache	Alcalá de Guadaíra Bollullos de la Mitación San Juan de Aznalfarache	Villanueva del Ariscal	Alcalá de Guadaíra Espartinas
San Nicolás del Puerto	Alcalá de Guadaíra Constantina	Villanueva del Río y Minas	Alcalá de Guadaíra Lora del Río Villanueva del Río y Minas
Sanlúcar la Mayor	Alcalá de Guadaíra Bollullos de la Mitación	Villaverde del Río	Alcalá de Guadaíra Lora del Río Villaverde del Río
Santiponce	Alcalá de Guadaíra Bollullos de la Mitación	Viso del Alcor (El)	Alcalá de Guadaíra Carmona Rinconada (La) Viso del Alcor (El)
Saucejo (El)	Alcalá de Guadaíra Saucejo (El)		

## 11.5. ALUMBRADO PÚBLICO

### 11.5.1. Puntos de luz según calidad de los mismos y potencia instalada

#### NOTAS:

Alumbrado público: se recoge en este epígrafe el número total de puntos de luz de cada núcleo de población.

En cuanto a la potencia instalada, esta se obtendrá de la suma de las potencias de las lámparas instaladas, expresada en kW con un decimal.

#### FUENTES:

11.5.1. Encuesta de Infraestructura y Equipamientos Locales. Diputación de Sevilla

## 11.5.1. Puntos de luz según la calidad de los mismos y potencia instalada. 2017

Municipio	Buenas		Regular		Mala		Total	
	Puntos de luz	Potencia instalada (KW)	Puntos de luz	Potencia instalada (KW)	Puntos de luz	Potencia instalada (KW)	Puntos de luz	Potencia instalada (KW)
Aguadulce	-	-	481	90,6	-	-	481	90,6
Alanís	401	256,5	-	-	-	-	401	256,5
Albaida del Aljarafe	618	194,0	-	-	-	-	618	194,0
Alcalá del Río	1.100	165,7	-	-	463	53,9	1.563	219,6
Alcolea del Río	-	-	532	62,2	-	-	532	62,2
Algaba (La)	1.798	214,7	-	-	-	-	1.798	214,7
Algámitas	-	-	204	74,3	-	-	204	74,3
Almadén de la Plata	323	8,4	-	-	-	-	323	8,4
Almensilla	1.496	201,0	-	-	-	-	1.496	201,0
Arahal	2.724	340,8	-	-	-	-	2.724	340,8
Aznalcázar	554	139,3	-	-	-	-	554	139,3
Aznalcóllar	-	-	867	107,3	-	-	867	107,3
Badolatosa	695	58,7	-	-	-	-	695	58,7
Benacazón	1.029	87,3	-	-	-	-	1.029	87,3
Bollullos de la Mitación	-	-	1.206	193,6	-	-	1.206	193,6
Bormujos	2.998	507,4	-	-	-	-	2.998	507,4
Brenes	2.102	180,1	-	-	-	-	2.102	180,1
Burguillos	-	-	963	31,4	-	-	963	31,4
Cabezas de San Juan (Las)	-	-	4.145	629,2	-	-	4.145	629,2
Camas	11.493	1.905,0	-	-	-	-	11.493	1.905,0
Campana (La)	735	321,0	-	-	-	-	735	321,0
Cantillana	1.843	265,3	-	-	-	-	1.843	265,3
Cañada Rosal	990	109,2	-	-	-	-	990	109,2
Carmona	3.566	550,1	-	-	-	-	3.566	550,1
Carrión de los Céspedes	-	-	412	60,3	-	-	412	60,3
Casariche	940	125,0	-	-	-	-	940	125,0
Castilblanco de los Arroyos	900	210,0	706	210,0	-	-	1.606	420,0
Castilleja de Guzmán	493	29,6	-	-	-	-	493	29,6
Castilleja de la Cuesta	1.798	260,0	-	-	-	-	1.798	260,0
Castilleja del Campo	175	15,0	-	-	-	-	175	15,0
Castillo de las Guardas (El)	437	53,9	-	-	-	-	437	53,9
Cazalla de la Sierra	-	-	1.130	647,5	-	-	1.130	647,5
Constantina	-	-	1.032	141,0	-	-	1.032	141,0
Coria del Río	2.586	405,5	-	-	-	-	2.586	405,5
Coripe	276	34,6	-	-	-	-	276	34,6
Coronil (El)	828	260,0	-	-	-	-	828	260,0
Corrales (Los)	628	130,0	-	-	-	-	628	130,0
Cuervo de Sevilla (El)	1.173	219,3	-	-	-	-	1.173	219,3
Écija	6.031	546,0	-	-	-	-	6.031	546,0
Espartinas	2.374	432,0	-	-	-	-	2.374	432,0
Estepa	2.070	280,0	-	-	-	-	2.070	280,0
Fuentes de Andalucía	-	-	1.212	13,2	-	-	1.212	13,2
Garrobo (El)	122	15,4	-	-	-	-	122	15,4
Gelves	1.606	271,4	-	-	-	-	1.606	271,4
Gerena	-	-	809	67,9	-	-	809	67,9
Gilena	-	-	784	60,0	-	-	784	60,0
Gines	1.945	191,5	-	-	-	-	1.945	191,5
Guadalcanal	-	-	511	377,0	-	-	511	377,0
Guillena	1.541	84,0	-	-	-	-	1.541	84,0
Herrera	1.317	108,0	-	-	-	-	1.317	108,0
Huévar del Aljarafe	380	118,0	-	-	-	-	380	118,0



## 11.5.1. Puntos de luz según la calidad de los mismos y potencia instalada. 2017

Municipio	Buenas		Regular		Mala		Total	
	Puntos de luz	Potencia instalada (KW)	Puntos de luz	Potencia instalada (KW)	Puntos de luz	Potencia instalada (KW)	Puntos de luz	Potencia instalada (KW)
Isla Mayor	690	78,0	-	-	-	-	690	78,0
Lantejuela	611	48,5	-	-	-	-	611	48,5
Lebrija	3.951	481,0	-	-	-	-	3.951	481,0
Lora de Estepa	316	16,3	-	-	-	-	316	16,3
Lora del Río	2.745	295,8	-	-	-	-	2.745	295,8
Luisiana (La)	1.380	164,6	-	-	-	-	1.380	164,6
Madroño (El)	159	17,8	-	-	-	-	159	17,8
Mairena del Alcor	2.633	456,1	-	-	-	-	2.633	456,1
Mairena del Aljarafe	-	-	5.138	879,0	-	-	5.138	879,0
Marchena	3.082	1.496,1	-	-	-	-	3.082	1.496,1
Marinaleda	918	85,6	-	-	-	-	918	85,6
Martín de la Jara	667	57,4	-	-	-	-	667	57,4
Molares (Los)	453	46,0	-	-	-	-	453	46,0
Montellano	-	-	1.017	194,1	-	-	1.017	194,1
Morón de la Frontera	2.996	504,3	-	-	-	-	2.996	504,3
Navas de la Concepción (Las)	344	43,0	-	-	-	-	344	43,0
Olivares	2.172	239,0	-	-	-	-	2.172	239,0
Osuna	3.282	385,0	-	-	-	-	3.282	385,0
Palacios y Villafranca (Los)	525	49,9	3.458	451,4	-	-	3.983	501,3
Palomares del Río	1.899	213,1	-	-	-	-	1.899	213,1
Paradas	1.483	167,4	-	-	-	-	1.483	167,4
Pedraera	-	-	1.423	125,0	-	-	1.423	125,0
Pedroso (El)	-	-	806	83,6	-	-	806	83,6
Peñaflor	-	-	1.649	51,8	-	-	1.649	51,8
Pilas	2.347	183,7	-	-	-	-	2.347	183,7
Pruna	599	59,1	-	-	-	-	599	59,1
Puebla de Cazalla (La)	1.635	275,0	-	-	-	-	1.635	275,0
Puebla de los Infantes (La)	-	-	-	-	511	424,6	511	424,6
Puebla del Río (La)	1.753	95,3	-	-	-	-	1.753	95,3
Real de la Jara (El)	-	-	390	44,0	-	-	390	44,0
Rinconada (La)	4.319	497,6	-	-	-	-	4.319	497,6
Roda de Andalucía (La)	1.065	178,0	-	-	-	-	1.065	178,0
Ronquillo (El)	-	-	381	25,0	-	-	381	25,0
Rubio (El)	-	-	269	75,0	-	-	269	75,0
Salteras	-	-	1.112	41,6	-	-	1.112	41,6
San Juan de Aznalfarache	1.905	325,8	-	-	-	-	1.905	325,8
San Nicolás del Puerto	-	-	147	18,8	-	-	147	18,8
Sanlúcar la Mayor	1.262	261,9	-	-	-	-	1.262	261,9
Santiponce	1.328	201,8	-	-	-	-	1.328	201,8
Saucejo (El)	-	-	988	178,0	-	-	988	178,0
Tocina	1.600	174,7	-	-	-	-	1.600	174,7
Tomares	2.595	197,2	-	-	-	-	2.595	197,2
Umbrete	990	41,0	-	-	-	-	990	41,0
Valencina de la Concepción	1.752	183,8	-	-	-	-	1.752	183,8
Villamanrique de la Condesa	788	90,0	-	-	-	-	788	90,0
Villanueva de San Juan	264	41,6	-	-	-	-	264	41,6
Villanueva del Ariscal	-	-	1.062	157,0	-	-	1.062	157,0
Villanueva del Río y Minas	-	-	-	-	1.249	79,6	1.249	79,6
Villaverde del Río	808	109,8	-	-	-	-	808	109,8
Viso del Alcor (El)	2.818	431,5	-	-	-	-	2.818	431,5

## 11.6. OTRAS INSTALACIONES PÚBLICAS

11.6.1. Número de Centros culturales y de esparcimiento y superficie de los solares

11.6.2. Número de Parques, jardines y áreas naturales y superficie de los solares

11.6.3. Número de Instalaciones deportivas de uso público y superficie de los solares

11.6.4. Número de Recintos feriales, Lonjas y mercados y superficie de los solares

11.6.5. Mataderos municipales

11.6.6. Tanatorios

11.6.7. Cementerios

### NOTAS:

Dentro de los **Centros culturales y de esparcimiento** se incluyen los siguientes: Centro Cívico Social (lugar de reunión de Asociaciones, Círculos, Ateneos, etc.), Hogar del pensionista, Biblioteca, Museo, Auditorio, Plaza de toros, y Otros tipos.

En **Parques, jardines y áreas naturales** se recogen los datos de zonas públicas que están al servicio de los habitantes de cada entidad de población para su recreo y esparcimiento.

En las **Instalaciones deportivas** se consideran únicamente aquellas instalaciones de uso o servicio público, aunque el mismo esté restringido por alguna condición fácilmente asequible a la generalidad de la población. Se incluyen también las instalaciones deportivas de los Centros Docentes Públicos, que podrán ser utilizadas fuera del horario lectivo. Para las instalaciones se tendrán en cuenta las siguientes consideraciones:

**Terreno de juego.** Corresponde a aquellas superficies destinadas a jugar a fútbol, petanca, etc. Son equipamientos que carecen de una infraestructura dotacional, a lo sumo porterías.

**Complejos polideportivos.** Son equipamientos dotados de varias

actividades deportivas, casi todas al aire libre, excepto los vestuarios, bar y restaurante, etc. Están dotados de piscinas y de pistas polideportivas.

**Piscinas.** Se consignarán las instalaciones en las que sólo se practica el deporte de natación diferenciando entre piscinas cubiertas y piscinas al aire libre.

**Polideportivos cubiertos.** Son las instalaciones cubiertas en las que se practican varios deportes, pueden incluir piscinas.

**Recintos feriales, Lonjas y mercados:** se consideran como tales aquellas lonjas, mercados y ferias que realicen servicios de venta. Consignándose solamente aquellos que tengan un recinto delimitado para uso específico de estas actividades. En consecuencia, no se incluyen los mercadillos ambulantes aunque se instalen periódicamente en calles o plazas públicas.

La superficie cubierta se obtiene con la suma de todas las plantas, la superficie al aire libre corresponde al espacio no acogido bajo techo, y la superficie del solar es la correspondiente a la parcela ocupada por el recinto, incluyendo instalaciones auxiliares, paseos interiores, etc. Por esta razón, la superficie del solar no tiene porque coincidir con la suma de la

zona cubierta y la zona al aire libre, ya que los edificios pueden tener construidos más de una planta.

**Mataderos:** se consideran mataderos municipales únicamente aquellas instalaciones ya existentes, propiedad del municipio o mancomunidades municipales, que abastecen carne exclusivamente a la población de sus términos municipales, para su consumo directo. La carne procedente de estos mataderos no podrá destinarse a salas de despiece y demás establecimientos industriales, salvo los ubicados en el

municipio y con venta exclusiva en el propio establecimiento elaborador. Se recogen, exclusivamente, los mataderos públicos que cumplan con la normativa vigente, y aquellos privados que tengan concertos con los ayuntamientos.

**Cementerios:** en este apartado se recoge el número de cementerios localizados dentro de cada municipio.

**Tanatorios:** se recogen los equipamientos destinados exclusivamente para estos fines, no incluyendo las salas que se ubican en los hospitales.

**FUENTES:**

- 11.6.1. Encuesta de Infraestructura y Equipamientos Locales. Diputación de Sevilla
- 11.6.2. Encuesta de Infraestructura y Equipamientos Locales. Diputación de Sevilla
- 11.6.3. Encuesta de Infraestructura y Equipamientos Locales. Diputación de Sevilla
- 11.6.4. Encuesta de Infraestructura y Equipamientos Locales. Diputación de Sevilla
- 11.6.5. Encuesta de Infraestructura y Equipamientos Locales. Diputación de Sevilla
- 11.6.6. Encuesta de Infraestructura y Equipamientos Locales. Diputación de Sevilla
- 11.6.7. Encuesta de Infraestructura y Equipamientos Locales. Diputación de Sevilla

### 11.6.1. Número de Centros culturales y de esparcimiento y superficie de los solares (m<sup>2</sup>). 2017

Municipio	Archivo		Auditorio		Biblioteca		Casino		Casa Cultura	
	Nº	Superficie	Nº	Superficie	Nº	Superficie	Nº	Superficie	Nº	Superficie
Aguadulce	1	308	-	-	-	-	-	-	1	602
Alanís	-	-	1	2.120	-	-	-	-	2	917
Albaida del Aljarafe	1	126	-	-	-	-	-	-	1	260
Alcalá del Río	1	222	-	-	-	-	-	-	1	589
Alcolea del Río	-	-	-	-	1	224	-	-	-	-
Algaba (La)	-	-	1	1.512	-	-	-	-	1	409
Algámitas	1	100	-	-	1	277	-	-	1	488
Almadén de la Plata	1	302	-	-	-	-	-	-	1	452
Almennisilla	-	-	-	-	-	-	-	-	1	723
Arahal	1	1.187	2	2.494	1	396	-	-	1	361
Aznalcázar	-	-	1	473	1	615	-	-	1	184
Aznalcóllar	1	257	-	-	1	205	-	-	-	-
Badolatosa	-	-	-	-	-	-	-	-	1	476
Benacazón	1	392	1	21.183	-	-	-	-	1	707
Bollullos de la Mitación	1	171	-	-	1	276	-	-	1	3.918
Bormujos	1	795	1	1.024	1	751	-	-	1	785
Brenes	-	-	-	-	1	200	1	5.195	1	600
Burguillos	-	-	-	-	-	-	1	1.822	1	5.450
Cabezas de San Juan (Las)	1	1.150	-	-	-	-	-	-	1	1.171
Camas	-	-	-	-	1	622	-	-	1	177
Campana (La)	1	1.000	-	-	1	170	-	-	1	1.370
Cantillana	-	-	1	180	1	537	-	-	2	2.881
Cañada Rosal	-	-	1	272	1	160	-	-	1	179
Carmona	-	-	-	-	1	902	-	-	1	464
Carrión de los Céspedes	-	-	1	336	-	-	-	-	2	822
Casariche	-	-	-	-	1	115	-	-	-	-
Castilblanco de los Arroyos	-	-	-	-	-	-	-	-	-	-
Castilleja de Guzmán	-	-	-	-	-	-	-	-	-	-
Castilleja de la Cuesta	-	-	2	3.417	1	589	-	-	1	1.174
Castilleja del Campo	-	-	-	-	-	-	-	-	1	133
Castillo de las Guardas (El)	-	-	-	-	-	-	-	-	-	-
Cazalla de la Sierra	-	-	1	188	-	-	-	-	1	631
Constantina	-	-	-	-	1	161	-	-	-	-
Coria del Río	-	-	1	3.979	1	270	-	-	2	1.796
Coripe	-	-	-	-	1	168	-	-	-	-
Coronil (El)	-	-	1	1.896	-	-	-	-	1	700
Corrales (Los)	-	-	-	-	-	-	-	-	1	1.155
Cuervo de Sevilla (El)	-	-	-	-	-	-	-	-	2	2.286
Écija	-	-	1	231	1	748	-	-	1	450
Espartinas	-	-	1	560	-	-	-	-	1	869
Estepa	-	-	-	-	-	-	1	3.941	1	548
Fuentes de Andalucía	-	-	1	522	-	-	-	-	1	1.079
Garrobo (El)	-	-	1	344	1	167	-	-	-	-
Gelves	-	-	-	-	-	-	-	-	-	-
Gerena	-	-	1	405	1	225	-	-	-	-
Gilena	-	-	-	-	-	-	-	-	1	378
Gines	-	-	1	880	1	281	-	-	1	1.425
Guadalcanal	-	-	1	323	1	335	-	-	1	90
Guillena	-	-	-	-	-	-	-	-	1	1.413
Herrera	-	-	1	351	2	510	-	-	1	285
Huévar del Aljarafe	-	-	1	400	1	222	-	-	1	259

### 11.6.1. Número de Centros culturales y de esparcimiento y superficie de los solares (m<sup>2</sup>). 2017

Municipio	Archivo		Auditorio		Biblioteca		Casino		Casa Cultura	
	Nº	Superficie	Nº	Superficie	Nº	Superficie	Nº	Superficie	Nº	Superficie
Isla Mayor	-	-	-	-	-	-	-	-	1	100
Lantejuela	-	-	-	-	1	362	-	-	1	221
Lebrija	-	-	2	1.590	-	-	1	369	1	1.325
Lora de Estepa	-	-	1	45	1	202	-	-	-	-
Lora del Río	-	-	-	-	1	373	-	-	2	1.051
Luisiana (La)	-	-	-	-	-	-	-	-	1	230
Madroño (El)	-	-	1	300	-	-	-	-	1	472
Mairena del Alcor	-	-	1	1.546	-	-	-	-	1	7.994
Mairena del Aljarafe	-	-	1	625	1	1.762	-	-	1	2.086
Marchena	-	-	1	4.276	1	850	-	-	-	-
Marinaleda	-	-	-	-	-	-	-	-	1	1.020
Martín de la Jara	-	-	-	-	-	-	-	-	1	2.581
Molares (Los)	-	-	-	-	1	61	-	-	1	820
Montellano	-	-	1	420	-	-	-	-	1	914
Morón de la Frontera	-	-	-	-	2	3.638	-	-	1	1.164
Navas de la Concepción (Las)	-	-	-	-	1	8.306	-	-	1	428
Olivares	1	728	-	-	1	290	-	-	-	-
Osuna	-	-	1	17.000	-	-	-	-	1	2.052
Palacios y Villafranca (Los)	-	-	1	733	1	691	-	-	1	814
Palomares del Río	-	-	1	99	-	-	-	-	1	1.656
Paradas	-	-	-	-	-	-	-	-	1	575
Pedraera	-	-	-	-	1	281	-	-	-	-
Pedroso (El)	-	-	-	-	-	-	-	-	-	-
Peñaflor	1	390	1	280	-	-	-	-	1	678
Pilas	-	-	1	1.120	1	455	-	-	1	780
Pruna	-	-	-	-	-	-	-	-	1	256
Puebla de Cazalla (La)	-	-	-	-	1	819	-	-	-	-
Puebla de los Infantes (La)	-	-	-	-	-	-	-	-	1	486
Puebla del Río (La)	-	-	-	-	1	262	-	-	-	-
Real de la Jara (El)	-	-	1	2.565	1	373	-	-	1	398
Rinconada (La)	-	-	-	-	1	400	-	-	1	3.958
Roda de Andalucía (La)	-	-	-	-	-	-	-	-	1	220
Ronquillo (El)	-	-	1	90	1	101	-	-	1	626
Rubio (El)	-	-	1	912	-	-	-	-	1	578
Salteras	-	-	-	-	1	330	-	-	2	5.916
San Juan de Aznalfarache	-	-	1	1.851	1	798	-	-	1	557
San Nicolás del Puerto	-	-	-	-	-	-	-	-	1	481
Sanlúcar la Mayor	-	-	1	910	1	149	-	-	1	1.263
Santiponce	-	-	1	1.958	-	-	-	-	1	1.152
Saucejo (El)	-	-	-	-	-	-	-	-	1	284
Tocina	-	-	-	-	1	1.054	-	-	2	726
Tomares	-	-	1	483	1	1.169	-	-	-	-
Umbrete	-	-	-	-	-	-	-	-	-	-
Valencina de la Concepción	-	-	1	384	-	-	-	-	1	842
Villamanrique de la Condesa	-	-	-	-	1	254	-	-	1	247
Villanueva de San Juan	-	-	-	-	1	333	-	-	-	-
Villanueva del Ariscal	-	-	1	502	-	-	-	-	1	1.045
Villanueva del Río y Minas	-	-	-	-	-	-	-	-	2	536
Villaverde del Río	-	-	-	-	-	-	-	-	1	1.138
Viso del Alcor (El)	-	-	-	-	1	308	-	-	1	481

### 11.6.1. Número de Centros culturales y de esparcimiento y superficie de los solares (m<sup>2</sup>). 2017

Municipio	Centro Cívico-Social		Hogar pensionista		Kiosko música		Ludoteca		Museo	
	Nº	Superficie	Nº	Superficie	Nº	Superficie	Nº	Superficie	Nº	Superficie
Aguadulce	-	-	1	710	-	-	-	-	1	156
Alanís	1	1.872	1	112	-	-	-	-	-	-
Albaida del Aljarafe	1	178	1	505	-	-	-	-	-	-
Alcalá del Río	1	2.869	1	1.763	-	-	-	-	1	422
Alcolea del Río	1	1.212	-	-	-	-	-	-	-	-
Algaba (La)	-	-	1	179	-	-	-	-	1	574
Algámitas	1	300	1	116	-	-	-	-	-	-
Almadén de la Plata	-	-	-	-	-	-	-	-	1	405
Almensilla	1	264	1	228	-	-	-	-	-	-
Arahal	2	6.004	1	1.443	-	-	-	-	1	10.244
Aznalcázar	2	425	1	211	-	-	-	-	1	280
Aznalcóllar	1	233	1	290	1	271	-	-	1	3.871
Badolatosa	1	218	1	675	-	-	-	-	-	-
Benacazón	-	-	1	183	-	-	-	-	-	-
Bollullos de la Mitación	-	-	1	330	-	-	-	-	1	373
Bormujos	1	273	1	243	-	-	-	-	-	-
Brenes	2	1.812	1	1.060	-	-	-	-	-	-
Burguillos	-	-	1	520	-	-	-	-	-	-
Cabezas de San Juan (Las)	1	3.370	1	2.522	-	-	-	-	1	525
Camas	2	32.633	1	643	-	-	-	-	1	40.000
Campana (La)	-	-	1	437	-	-	-	-	-	-
Cantillana	-	-	1	325	-	-	-	-	1	377
Cañada Rosal	1	630	-	-	-	-	-	-	-	-
Carmona	1	1.056	1	464	-	-	1	518	1	8.356
Carrión de los Céspedes	2	270	-	-	-	-	-	-	1	578
Casariche	2	933	1	291	-	-	-	-	-	-
Castilblanco de los Arroyos	2	472	1	750	-	-	-	-	1	15.847
Castilleja de Guzmán	2	303	-	-	-	-	-	-	-	-
Castilleja de la Cuesta	1	78	1	1.017	-	-	-	-	-	-
Castilleja del Campo	1	67	1	167	-	-	-	-	-	-
Castillo de las Guardas (El)	3	2.741	1	110	-	-	-	-	-	-
Cazalla de la Sierra	-	-	1	293	1	78	-	-	1	1.276
Constantina	1	560	-	-	-	-	-	-	1	980
Coria del Río	2	1.582	1	141	1	43	-	-	1	1.916.026
Coripe	1	433	1	187	1	38	-	-	-	-
Coronil (El)	1	465	1	350	-	-	-	-	-	-
Corrales (Los)	2	863	1	77	-	-	-	-	-	-
Cuervo de Sevilla (El)	1	617	1	917	-	-	-	-	-	-
Écija	2	174.821	1	1.782	-	-	-	-	1	16.343
Espartinas	1	365	1	217	-	-	-	-	1	3.074
Estepa	2	2.405	1	725	-	-	-	-	2	22.569
Fuentes de Andalucía	1	443	1	760	-	-	-	-	1	5.403
Garrobo (El)	-	-	-	-	-	-	-	-	-	-
Gelves	-	-	1	180	-	-	-	-	-	-
Gerena	1	793	1	842	-	-	-	-	1	143
Gilena	1	553	1	481	-	-	-	-	1	201
Gines	-	-	1	1.192	-	-	-	-	1	270
Guadalcanal	-	-	1	248	-	-	-	-	1	1.000
Guillena	3	4.616	2	2.059	-	-	-	-	1	74
Herrera	1	375	1	557	-	-	-	-	1	260
Huévar del Aljarafe	1	304	1	232	-	-	-	-	-	-

### 11.6.1. Número de Centros culturales y de esparcimiento y superficie de los solares (m<sup>2</sup>). 2017

Municipio	Centro Cívico-Social		Hogar pensionista		Kiosko música		Ludoteca		Museo	
	Nº	Superficie	Nº	Superficie	Nº	Superficie	Nº	Superficie	Nº	Superficie
Isla Mayor	-	-	1	467	-	-	-	-	-	-
Lantejuela	1	103	-	-	-	-	-	-	1	99
Lebrija	1	1.300	1	685	-	-	-	-	1	870
Lora de Estepa	1	760	1	265	-	-	-	-	-	-
Lora del Río	1	2.223	1	348	-	-	-	-	1	652
Luisiana (La)	-	-	1	306	-	-	-	-	1	7.446
Madroño (El)	2	337	1	96	-	-	-	-	-	-
Mairena del Alcor	2	5.081	1	508	-	-	-	-	1	23.820
Mairena del Aljarafe	3	8.403	1	1.191	-	-	-	-	-	-
Marchena	1	4.726	1	1.258	-	-	-	-	1	1.698
Marinaleda	2	310	1	119	-	-	-	-	-	-
Martín de la Jara	1	244	1	268	-	-	-	-	-	-
Molares (Los)	1	374	1	161	-	-	-	-	-	-
Montellano	1	600	1	800	-	-	-	-	-	-
Morón de la Frontera	-	-	2	1.283	-	-	-	-	1	2.963
Navas de la Concepción (Las)	1	730	1	449	-	-	-	-	1	39
Olivares	4	3.695	1	556	-	-	-	-	-	-
Osuna	2	2.540	1	328	-	-	-	-	1	12.049
Palacios y Villafranca (Los)	2	1.256	1	1.075	-	-	-	-	1	0
Palomares del Río	-	-	-	-	-	-	-	-	-	-
Paradas	1	356	1	1.210	-	-	-	-	1	1.867
Pedraera	1	175	1	650	-	-	-	-	2	355
Pedroso (El)	1	542	2	572	-	-	-	-	-	-
Peñaflor	1	51	1	554	-	-	-	-	1	91
Pilas	2	1.267	1	360	-	-	-	-	-	-
Pruna	1	1.097	1	127	-	-	-	-	-	-
Puebla de Cazalla (La)	1	2.448	1	928	1	65	-	-	1	6.715
Puebla de los Infantes (La)	-	-	1	1.097	-	-	-	-	1	522
Puebla del Río (La)	-	-	1	444	-	-	-	-	-	-
Real de la Jara (El)	-	-	1	886	-	-	-	-	1	744
Rinconada (La)	-	-	1	1.346	1	56	1	90	2	9.211
Roda de Andalucía (La)	-	-	1	287	-	-	-	-	1	245
Ronquillo (El)	-	-	1	241	-	-	-	-	1	1.600
Rubio (El)	-	-	1	133	-	-	-	-	-	-
Salteras	-	-	1	253	-	-	-	-	1	647
San Juan de Aznalfarache	2	305	1	642	-	-	-	-	1	993
San Nicolás del Puerto	1	613	-	-	-	-	-	-	-	-
Sanlúcar la Mayor	1	644	1	615	-	-	-	-	2	7.281
Santiponce	1	206	-	-	-	-	-	-	1	535.590
Saucejo (El)	-	-	1	558	-	-	-	-	-	-
Tocina	1	711	2	1.155	-	-	-	-	-	-
Tomares	1	189	1	481	-	-	1	9.349	-	-
Umbrete	2	1.058	-	-	-	-	-	-	1	9.112
Valencina de la Concepción	1	3.014	1	268	-	-	-	-	1	2.575
Villamanrique de la Condesa	1	948	1	151	-	-	-	-	1	763
Villanueva de San Juan	-	-	1	545	-	-	-	-	-	-
Villanueva del Ariscal	1	461	1	1.730	-	-	-	-	2	594
Villanueva del Río y Minas	1	182	1	3.100	-	-	-	-	-	-
Villaverde del Río	1	303	1	938	-	-	-	-	-	-
Viso del Alcor (El)	1	1.854	1	465	-	-	-	-	1	694

### 11.6.1. Número de Centros culturales y de esparcimiento y superficie de los solares (m<sup>2</sup>). 2017

Municipio	Plaza de toros		Sociedad		Teatro/ Cine		Otros		Nº de espacios total	Superficie total
	Nº	Superficie	Nº	Superficie	Nº	Superficie	Nº	Superficie		
Aguadulce	-	-	-	-	-	-	1	386	5	2.162
Alanís	-	-	-	-	-	-	1	1.382	6	6.403
Albaida del Aljarafe	-	-	1	823	-	-	1	388	6	2.280
Alcalá del Río	1	2.775	-	-	-	-	1	1.450	7	10.090
Alcolea del Río	-	-	-	-	-	-	2	1.474	4	2.910
Algaba (La)	1	6.397	-	-	-	-	1	3.342	6	12.413
Algámitas	-	-	-	-	-	-	1	79.072	6	80.353
Almadén de la Plata	1	1.432	-	-	-	-	1	93.864	5	96.455
Almensilla	-	-	-	-	-	-	1	3.137	4	4.352
Arahal	-	-	-	-	2	2.985	2	11.879	13	36.993
Aznalcázar	-	-	-	-	-	-	2	59.873	9	62.061
Aznalcóllar	-	-	-	-	-	-	2	5.277	8	10.404
Badolatosa	-	-	-	-	-	-	2	4.181	5	5.550
Benacazón	-	-	-	-	1	488	1	25.711	6	48.664
Bollullos de la Mitación	-	-	-	-	-	-	2	94.838	7	99.906
Bormujos	-	-	-	-	-	-	2	28.761	8	32.632
Brenes	-	-	-	-	-	-	-	-	6	8.867
Burguillos	-	-	-	-	-	-	2	2.515	5	10.307
Cabezas de San Juan (Las)	-	-	-	-	-	-	1	849	6	9.587
Camas	-	-	-	-	-	-	1	3.437	7	77.512
Campana (La)	-	-	-	-	-	-	2	1.104	6	4.081
Cantillana	1	2.878	-	-	-	-	2	6.505	9	13.683
Cañada Rosal	-	-	-	-	-	-	1	5.242	5	6.483
Carmona	-	-	-	-	1	840	3	93.621	10	106.221
Carrión de los Céspedes	-	-	-	-	-	-	2	987	8	2.993
Casariche	-	-	-	-	1	500	3	2.502	8	4.341
Castilblanco de los Arroyos	-	-	-	-	1	3.234	1	863	6	21.166
Castilleja de Guzmán	-	-	-	-	1	506	1	62	4	871
Castilleja de la Cuesta	-	-	-	-	-	-	1	656	7	6.931
Castilleja del Campo	-	-	-	-	-	-	2	4.083	5	4.450
Castillo de las Guardas (El)	1	2.295	-	-	-	-	-	-	5	5.146
Cazalla de la Sierra	1	1.983	-	-	-	-	2	45.404	8	49.853
Constantina	1	2.561	-	-	-	-	2	31.115	6	35.377
Coria del Río	1	2.145	-	-	-	-	1	200	11	1.926.182
Coripe	-	-	-	-	-	-	2	4.424	6	5.250
Coronil (El)	-	-	-	-	-	-	1	2.302	5	5.713
Corrales (Los)	-	-	-	-	-	-	2	2.345	6	4.440
Cuervo de Sevilla (El)	-	-	-	-	-	-	1	28.760	5	32.580
Écija	1	8.146	-	-	1	1.592	4	12.414	13	216.527
Espartinas	1	4.244	-	-	-	-	2	34.020	8	43.349
Estepa	-	-	-	-	-	-	2	43.468	9	73.656
Fuentes de Andalucía	-	-	-	-	-	-	2	1.843	7	10.050
Garrobo (El)	-	-	-	-	-	-	2	802	4	1.313
Gelves	-	-	-	-	1	1.377	2	7.392	4	8.949
Gerena	-	-	-	-	-	-	1	842	6	3.250
Gilena	-	-	-	-	-	-	1	8.986	5	10.599
Gines	-	-	-	-	-	-	2	260	7	4.308
Guadalcanal	-	-	-	-	1	763	1	1.139	7	3.898
Guillena	1	1.842	-	-	-	-	2	3.047	10	13.051
Herrera	-	-	-	-	-	-	1	17.532	8	19.870
Huévar del Aljarafe	-	-	-	-	-	-	-	-	5	1.417



### 11.6.1. Número de Centros culturales y de esparcimiento y superficie de los solares (m<sup>2</sup>). 2017

Municipio	Plaza de toros		Sociedad		Teatro/ Cine		Otros		Nº de espacios total	Superficie total
	Nº	Superficie	Nº	Superficie	Nº	Superficie	Nº	Superficie		
Isla Mayor	-	-	-	-	-	-	1	1.197	3	1.764
Lantejuela	-	-	-	-	-	-	2	1.859	6	2.644
Lebrija	-	-	-	-	1	868	1	31.389	9	38.396
Lora de Estepa	-	-	-	-	-	-	1	913	5	2.185
Lora del Río	-	-	-	-	1	988	2	10.300	9	15.935
Luisiana (La)	-	-	-	-	-	-	2	4.049	5	12.031
Madroño (El)	-	-	-	-	-	-	1	207	6	1.412
Mairena del Alcor	-	-	-	-	-	-	2	155.982	8	194.931
Mairena del Aljarafe	-	-	-	-	1	3.844	1	16.630	9	34.541
Marchena	-	-	-	-	-	-	3	6.821	8	19.629
Marinaleda	-	-	-	-	-	-	1	593	5	2.042
Martín de la Jara	-	-	-	-	-	-	-	-	3	3.093
Molares (Los)	-	-	-	-	-	-	1	430	5	1.846
Montellano	-	-	-	-	1	440	2	2.553	7	5.727
Morón de la Frontera	2	11.228	-	-	1	421	3	26.954	12	47.651
Navas de la Concepción (Las)	-	-	-	-	-	-	1	1.475	6	11.427
Olivares	-	-	1	40	1	478	1	847	10	6.634
Osuna	1	6.426	-	-	1	852	2	1.370	10	42.617
Palacios y Villafranca (Los)	-	-	-	-	1	1.290	2	12.343	10	18.202
Palomares del Río	-	-	1	100	-	-	1	2.134	4	3.989
Paradas	-	-	-	-	-	-	1	1.077	5	5.085
Pedraera	-	-	-	-	-	-	2	2.411	7	3.872
Pedroso (El)	-	-	-	-	1	177	2	3.577	6	4.868
Peñaflor	-	-	-	-	-	-	2	1.049	8	3.093
Pilas	-	-	-	-	-	-	3	28.313	9	32.295
Pruna	-	-	-	-	-	-	2	437	5	1.917
Puebla de Cazalla (La)	-	-	1	453	-	-	1	4.395	7	15.823
Puebla de los Infantes (La)	-	-	-	-	-	-	1	1.983	4	4.088
Puebla del Río (La)	1	3.500	-	-	1	1.183	1	4.246	5	9.635
Real de la Jara (El)	1	1.285	-	-	-	-	1	1.132	7	7.383
Rinconada (La)	-	-	-	-	1	635	1	10.461	9	26.157
Roda de Andalucía (La)	-	-	-	-	-	-	1	4.838	4	5.590
Ronquillo (El)	-	-	1	283	-	-	1	1.208	7	4.149
Rubio (El)	-	-	-	-	-	-	1	670	4	2.293
Salteras	-	-	-	-	-	-	1	405	6	7.551
San Juan de Aznalfarache	-	-	-	-	1	588	2	6.621	10	12.355
San Nicolás del Puerto	-	-	-	-	-	-	2	451	4	1.545
Sanlúcar la Mayor	-	-	-	-	-	-	1	33.873	8	44.735
Santiponce	-	-	-	-	-	-	3	2.699	7	541.605
Saucejo (El)	-	-	-	-	1	777	1	2.082	4	3.701
Tocina	-	-	-	-	-	-	2	2.934	8	6.580
Tomares	-	-	-	-	-	-	2	2.489	7	14.160
Umbrete	-	-	-	-	1	1.629	2	4.411	6	16.210
Valencina de la Concepción	-	-	1	96	-	-	1	1.677	7	8.856
Villamanrique de la Condesa	-	-	-	-	-	-	2	2.541	7	4.904
Villanueva de San Juan	-	-	-	-	-	-	1	7.814	3	8.692
Villanueva del Ariscal	-	-	-	-	-	-	1	1.178	7	5.510
Villanueva del Río y Minas	-	-	-	-	1	1.140	1	1.425	6	6.383
Villaverde del Río	-	-	-	-	-	-	2	1.719	5	4.098
Viso del Alcor (El)	-	-	-	-	-	-	1	3.255	6	7.057

### 11.6.2. Número de Parques, jardines y áreas naturales y superficie de los solares (m<sup>2</sup>) . 2017

Municipio	Jardines		Parque infantil		Parque urbano		Parque no urbano		Áreas de naturaleza	
	Nº	Superficie	Nº	Superficie	Nº	Superficie	Nº	Superficie	Nº	Superficie
Aguadulce	6	8.644	2	891	2	2.926	1	13.500	-	-
Alanís	2	553	2	1.892	-	-	-	-	-	-
Albaida del Aljarafe	4	43.171	1	1.156	8	23.864	-	-	1	6.015
Alcalá del Río	9	25.573	1	579	7	88.345	1	38.248	-	-
Alcolea del Río	2	4.891	1	802	4	8.648	-	-	-	-
Algaba (La)	2	1.631	3	6.358	6	37.107	-	-	-	-
Algámitas	-	-	1	139	-	-	-	-	-	-
Almadén de la Plata	-	-	-	-	1	4.932	1	92.000	-	-
Almensilla	-	-	1	1.214	4	26.670	-	-	-	-
Arahal	8	18.344	3	5.099	6	24.881	-	-	-	-
Aznalcázar	3	3.179	-	-	3	18.910	-	-	-	-
Aznalcóllar	4	2.083	2	2.606	3	11.203	1	50.701	-	-
Badolatosa	-	-	2	1.910	3	8.240	-	-	-	-
Benacazón	4	2.244	-	-	1	800	-	-	-	-
Bollullos de la Mitación	5	43.562	3	797	7	37.644	1	37.970	-	-
Bormujos	1	475	2	7.167	10	301.665	-	-	-	-
Brenes	2	1.383	-	-	2	24.448	-	-	-	-
Burguillos	1	330	2	3.152	2	23.590	2	655.500	-	-
Cabezas de San Juan (Las)	4	24.573	2	4.585	6	52.524	1	70.000	1	11.581.000
Camas	5	66.022	1	2.058	5	75.878	-	-	-	-
Campana (La)	-	-	1	803	-	-	1	100.000	-	-
Cantillana	5	9.500	1	973	1	2.392	1	4.912	-	-
Cañada Rosal	2	1.334	-	-	3	10.674	2	401.999	-	-
Carmona	4	8.605	1	703	8	71.968	1	47.000	-	-
Carrión de los Céspedes	3	9.549	1	216	3	4.242	-	-	-	-
Casariche	3	13.043	-	-	4	28.160	1	62.099	-	-
Castilblanco de los Arroyos	1	3.279	-	-	1	1.390	-	-	-	-
Castilleja de Guzmán	6	74.388	1	657	3	28.184	-	-	1	36
Castilleja de la Cuesta	5	21.621	-	-	2	11.933	-	-	-	-
Castilleja del Campo	2	105	-	-	1	13.150	-	-	-	-
Castillo de las Guardas (El)	3	2.427	2	726	2	8.937	-	-	1	1.045
Cazalla de la Sierra	3	8.252	1	1.118	2	38.767	1	2.143	-	-
Constantina	5	4.689	-	-	-	-	1	59.500	-	-
Coria del Río	9	56.385	2	7.445	3	38.295	-	-	-	-
Coripe	7	13.670	-	-	-	-	-	-	-	-
Coronil (El)	3	5.473	1	381	5	37.688	1	154.557	1	5.562
Corrales (Los)	-	-	1	862	1	12.600	-	-	-	-
Cuervo de Sevilla (El)	5	24.914	2	3.297	4	28.220	1	182.500	1	85
Écija	6	28.638	6	18.976	6	97.040	1	10.150	-	-
Espartinas	5	14.259	2	2.085	8	59.929	-	-	-	-
Estepa	3	3.335	1	1.390	3	221.371	1	48.302	2	12.266
Fuentes de Andalucía	1	1.090	-	-	8	63.882	-	-	-	-
Garrobo (El)	2	5.783	-	-	4	7.899	-	-	-	-
Gelves	2	20.060	-	-	11	533.833	-	-	-	-
Gerena	7	31.214	1	277	10	27.727	2	111.340	-	-
Gilena	4	43.471	-	-	1	872	-	-	1	1.523.040
Gines	4	18.521	-	-	5	104.028	-	-	-	-
Guadalcanal	5	13.615	-	-	2	14.215	-	-	-	-
Guillena	9	39.238	1	355	4	78.834	1	1.155.000	-	-
Herrera	2	1.252	2	1.435	4	22.096	-	-	-	-
Huévar del Aljarafe	-	-	-	-	2	3.664	-	-	1	4.034

### 11.6.2. Número de Parques, jardines y áreas naturales y superficie de los solares (m<sup>2</sup>) . 2017

Municipio	Jardines		Parque infantil		Parque urbano		Parque no urbano		Áreas de naturaleza	
	Nº	Superficie	Nº	Superficie	Nº	Superficie	Nº	Superficie	Nº	Superficie
Isla Mayor	2	6.432	2	913	1	6.251	-	-	-	-
Lantejuela	2	22.359	-	-	1	2.513	1	159.091	-	-
Lebrija	9	40.700	2	5.839	8	143.258	-	-	-	-
Lora de Estepa	1	17	-	-	5	9.593	-	-	-	-
Lora del Río	1	2.182	4	20.580	4	31.074	-	-	-	-
Luisiana (La)	2	154	-	-	3	12.573	-	-	-	-
Madroño (El)	1	1.770	-	-	4	6.855	-	-	1	1.900
Mairena del Alcor	8	64.047	-	-	3	58.223	1	45.000	-	-
Mairena del Aljarafe	9	70.251	-	-	2	208.145	-	-	-	-
Marchena	6	7.826	2	2.779	5	54.172	2	202.760	-	-
Marinaleda	1	248	1	663	1	3.393	1	68.235	-	-
Martín de la Jara	1	15.711	-	-	1	3.863	-	-	-	-
Molares (Los)	3	4.133	1	920	1	8.400	1	42.414	-	-
Montellano	7	10.397	-	-	3	7.937	-	-	1	53.450
Morón de la Frontera	6	27.918	-	-	6	56.777	1	160.000	-	-
Navas de la Concepción (Las)	-	-	1	2.595	-	-	1	831.295	-	-
Olivares	1	25	3	5.888	4	24.246	1	13.866	2	35.015
Osuna	2	1.721	1	1.658	6	31.005	1	105.553	1	13.770
Palacios y Villafranca (Los)	8	56.283	1	428	-	-	2	336.754	-	-
Palomares del Río	3	19.227	-	-	9	133.898	1	18.250	-	-
Paradas	4	17.826	-	-	-	-	-	-	1	13.800
Pedraera	3	2.864	1	88	7	22.624	1	8.016	1	17.720
Pedroso (El)	10	12.691	2	8.042	-	-	-	-	1	435
Peñaflor	4	5.084	-	-	1	1.800	1	7.727	1	2.605
Pilas	5	9.012	1	455	3	60.614	-	-	-	-
Pruna	-	-	-	-	1	279	-	-	3	33.631
Puebla de Cazalla (La)	7	46.310	-	-	3	24.453	1	41.885	-	-
Puebla de los Infantes (La)	5	3.082	3	2.095	-	-	1	952	3	3.535
Puebla del Río (La)	9	13.347	3	1.399	5	49.308	-	-	1	97.770
Real de la Jara (El)	1	3.276	1	1.535	1	759	-	-	-	-
Rinconada (La)	7	80.655	3	12.592	5	116.671	3	161.740	-	-
Roda de Andalucía (La)	1	1.920	-	-	5	38.171	1	10.860	-	-
Ronquillo (El)	5	3.842	-	-	-	-	-	-	1	3.313
Rubio (El)	4	31.483	-	-	2	8.388	1	2.311	-	-
Salteras	3	5.470	-	-	3	10.620	1	43.297	1	15.000
San Juan de Aznalfarache	9	28.506	-	-	6	70.692	2	63.227	-	-
San Nicolás del Puerto	1	131	1	927	1	586	-	-	-	-
Sanlúcar la Mayor	1	910	2	1.008	7	27.455	-	-	1	32.560
Santiponce	10	33.503	-	-	5	49.166	-	-	-	-
Saucejo (El)	-	-	1	1.433	-	-	-	-	3	19.231
Tocina	2	40.655	-	-	5	27.444	1	220.000	-	-
Tomares	5	45.474	1	1.900	12	179.823	1	481.659	-	-
Umbrete	1	3.598	1	3.284	4	16.115	-	-	-	-
Valencina de la Concepción	1	635	1	265	2	14.478	2	32.870	1	10.200
Villamanrique de la Condesa	-	-	3	2.355	2	77.686	1	198.070	-	-
Villanueva de San Juan	-	-	2	883	-	-	-	-	2	7.979
Villanueva del Ariscal	2	938	-	-	3	28.627	-	-	-	-
Villanueva del Río y Minas	7	4.576	-	-	1	7.087	2	97.425	-	-
Villaverde del Río	1	9.500	3	2.748	3	10.119	2	22.551	-	-
Viso del Alcor (El)	4	10.242	-	-	3	12.550	-	-	-	-

### 11.6.2. Número de Parques, jardines y áreas naturales y superficie de los solares (m<sup>2</sup>) . 2017

Municipio	Refugios pesca/montaña		Zonas recreativas naturales		Otros		Total	
	Nº	Superficie	Nº	Superficie	Nº	Superficie	Nº	Superficie
Aguadulce	-	-	1	3.373	5	6.221	17	35.555
Alanís	-	-	1	18.146	7	7.227	12	27.818
Albaida del Aljarafe	-	-	-	-	4	1.287	18	75.493
Alcalá del Río	-	-	-	-	4	10.568	22	163.313
Alcolea del Río	-	-	-	-	9	18.468	16	32.809
Algaba (La)	-	-	-	-	9	152.074	20	197.170
Algámitas	-	-	-	-	8	2.424	9	2.563
Almadén de la Plata	-	-	-	-	7	20.447	9	117.379
Almensilla	-	-	-	-	15	78.453	20	106.337
Arahal	-	-	-	-	16	61.908	33	110.232
Aznalcázar	-	-	4	209.924	8	6.234	18	238.247
Aznalcóllar	-	-	1	26.165	6	875.121	17	967.879
Badolatosa	-	-	-	-	4	3.622	9	13.772
Benacazón	-	-	2	7.722	7	26.116	14	36.882
Bollullos de la Mitación	-	-	-	-	6	38.101	22	158.074
Bormujos	1	163	2	86.164	11	110.974	27	506.608
Brenes	-	-	-	-	8	50.694	12	76.525
Burguillos	-	-	-	-	6	26.915	13	709.487
Cabezas de San Juan (Las)	-	-	-	-	5	44.087	19	11.776.769
Camas	-	-	-	-	9	25.310	20	169.268
Campana (La)	-	-	-	-	7	23.235	9	124.038
Cantillana	-	-	-	-	6	7.048	14	24.825
Cañada Rosal	-	-	-	-	7	29.202	14	443.209
Carmona	-	-	-	-	15	82.662	29	210.938
Carrión de los Céspedes	-	-	1	16.120	3	4.409	11	34.536
Casariche	-	-	-	-	3	3.481	11	106.783
Castilblanco de los Arroyos	-	-	1	20.328	8	18.925	11	43.922
Castilleja de Guzmán	-	-	-	-	3	13.563	14	116.828
Castilleja de la Cuesta	-	-	-	-	11	50.995	18	84.549
Castilleja del Campo	-	-	-	-	2	2.091	5	15.346
Castillo de las Guardas (El)	-	-	-	-	2	1.433	10	14.568
Cazalla de la Sierra	-	-	1	131.119	10	188.577	18	369.976
Constantina	-	-	-	-	11	12.215	17	76.404
Coria del Río	-	-	-	-	10	77.077	24	179.202
Coripe	-	-	2	92.070	3	721	12	106.461
Coronil (El)	-	-	-	-	6	31.296	1	234.957
Corrales (Los)	-	-	-	-	4	9.591	76	23.053
Cuervo de Sevilla (El)	-	-	1	925.000	4	12.808	18	1.176.824
Écija	-	-	-	-	15	3.689.899	34	3.844.703
Espartinas	-	-	-	-	7	21.963	22	98.236
Estepa	-	-	-	-	6	13.005	16	299.669
Fuentes de Andalucía	-	-	-	-	10	22.171	19	87.143
Garrobo (El)	-	-	-	-	4	683	10	14.365
Gelves	-	-	-	-	6	14.256	19	568.149
Gerena	-	-	-	-	12	20.432	32	190.990
Gilena	-	-	-	-	2	4.059	8	1.571.442
Gines	-	-	-	-	7	33.235	16	155.784
Guadalcanal	-	-	-	-	11	91.701	18	119.531
Guillena	1	18.585	-	-	9	45.884	25	1.337.896
Herrera	-	-	-	-	5	10.344	13	35.127
Huévar del Aljarafe	-	-	-	-	6	6.259	9	13.957

### 11.6.2. Número de Parques, jardines y áreas naturales y superficie de los solares (m<sup>2</sup>) . 2017

Municipio	Refugios pesca/ montaña		Zonas recreativas naturales		Otros		Total	
	Nº	Superficie	Nº	Superficie	Nº	Superficie	Nº	Superficie
Isla Mayor	-	-	-	-	11	27.085	16	40.681
Lantejuela	-	-	-	-	6	75.755	10	259.718
Lebrija	-	-	-	-	11	62.397	30	252.194
Lora de Estepa	-	-	-	-	1	294	7	9.904
Lora del Río	-	-	-	-	14	64.655	23	118.491
Luisiana (La)	-	-	-	-	4	25.635	9	38.362
Madroño (El)	-	-	-	-	2	754	8	11.279
Mairena del Alcor	-	-	-	-	11	127.517	23	294.787
Mairena del Aljarafe	-	-	-	-	13	108.832	24	387.228
Marchena	-	-	-	-	10	23.688	25	291.225
Marinaleda	-	-	-	-	4	20.816	8	93.355
Martín de la Jara	-	-	1	2.210	4	14.141	7	35.925
Molares (Los)	-	-	-	-	4	6.850	10	62.717
Montellano	-	-	-	-	4	9.024	15	80.808
Morón de la Frontera	-	-	-	-	11	129.385	24	374.080
Navas de la Concepción (Las)	-	-+	-	-	2	2.681	4	836.571
Olivares	-	-	-	-	9	18.542	20	97.582
Osuna	-	-	-	-	10	69.131	21	222.838
Palacios y Villafranca (Los)	-	-	-	-	10	80.583	21	474.048
Palomares del Río	-	-	-	-	6	5.493	19	176.868
Paradas	-	-	-	-	7	9.421	12	41.047
Pedraera	-	-	-	-	6	10.032	19	61.344
Pedroso (El)	-	-	-	-	4	18.801	17	39.969
Peñaflor	-	-	-	-	12	23.283	19	40.499
Pilas	-	-	-	-	4	10.398	13	80.479
Pruna	-	-	-	-	4	6.771	8	40.681
Puebla de Cazalla (La)	-	-	1	3.778	8	25.149	20	141.575
Puebla de los Infantes (La)	-	-	2	118.925	9	60.855	23	189.444
Puebla del Río (La)	-	-	1	1.513	10	35.488	29	198.825
Real de la Jara (El)	1	235	1	13.075	7	5.519	12	24.399
Rinconada (La)	-	-	-	-	13	81.766	31	453.424
Roda de Andalucía (La)	-	-	-	-	7	44.288	14	95.239
Ronquillo (El)	-	-	1	935	7	39.082	14	47.172
Rubio (El)	-	-	-	-	3	11.619	10	53.801
Salteras	-	-	-	-	3	1.773	11	76.160
San Juan de Aznalfarache	-	-	-	-	8	28.496	25	190.921
San Nicolás del Puerto	-	-	2	41.040	3	68.283	8	110.967
Sanlúcar la Mayor	-	-	-	-	12	37.226	23	99.159
Santiponce	-	-	-	-	2	3.722	17	86.391
Saucejo (El)	-	-	-	-	8	19.310	12	39.974
Tocina	-	-	-	-	9	28.951	17	317.050
Tomares	-	-	-	-	7	32.871	26	741.727
Umbrete	-	-	-	-	10	28.172	16	51.169
Valencina de la Concepción	-	-	-	-	7	33.991	14	92.439
Villamanrique de la Condesa	-	-	-	-	3	3.856	9	281.967
Villanueva de San Juan	-	-	-	-	5	3.532	9	12.394
Villanueva del Ariscal	-	-	-	-	4	3.893	9	33.458
Villanueva del Río y Minas	-	-	-	-	5	9.569	15	118.657
Villaverde del Río	-	-	-	-	8	43.036	17	87.954
Viso del Alcor (El)	-	-	1	307.425	7	69.153	15	399.370

### 11.6.3. Número de Instalaciones deportivas de uso público y superficie de los solares (m<sup>2</sup>). 2017

Municipio	Complejos polideportivos		Frontones		Gimnasios		Piscinas cubiertas		Piscinas al aire libre	
	Nº	Superficie	Nº	Superficie	Nº	Superficie	Nº	Superficie	Nº	Superficie
Aguadulce	1	25.038	-	-	1	11.030	-	-	-	-
Alanís	1	13.073	-	-	1	200	-	-	1	2.497
Albaida del Aljarafe	1	7.891	-	-	1	5.228	-	-	-	-
Alcalá del Río	1	3.128	-	-	-	-	-	-	1	3.608
Alcolea del Río	1	12.773	-	-	-	-	-	-	-	-
Algaba (La)	2	22.820	-	-	2	25.284	-	-	-	-
Algámitas	1	11.860	-	-	1	222	-	-	-	-
Almadén de la Plata	1	6.141	-	-	-	-	-	-	-	-
Almensilla	2	20.317	-	-	1	10.510	-	-	-	-
Arahal	1	15.791	-	-	1	1.183	1	1.055	-	-
Aznalcázar	1	11.762	-	-	-	-	-	-	-	-
Aznalcóllar	1	10.531	-	-	1	11.500	1	2.561	-	-
Badolatosa	2	24.727	-	-	-	-	-	-	-	-
Benacazón	2	30.289	-	-	1	421	1	724	1	4.450
Bollullos de la Mitación	2	20.554	-	-	1	15.644	1	3.496	-	-
Bormujos	1	22.717	-	-	2	3.756	1	700	-	-
Brenes	1	52.525	-	-	1	11.117	-	-	-	-
Burguillos	1	38.589	-	-	-	-	-	-	-	-
Cabezas de San Juan (Las)	1	57.800	-	-	3	19.621	-	-	-	-
Camas	2	18.811	-	-	-	-	-	-	1	6.246
Campana (La)	1	5.269	-	-	2	9.683	-	-	1	8.668
Cantillana	1	19.334	-	-	1	9.200	-	-	-	-
Cañada Rosal	1	15.858	-	-	1	9.850	-	-	1	9.938
Carmona	2	101.463	-	-	2	85.257	-	-	-	-
Carrión de los Céspedes	1	13.070	-	-	-	-	-	-	-	-
Casariche	1	24.415	-	-	-	-	-	-	1	3.660
Castilblanco de los Arroyos	1	8.600	-	-	2	6.766	-	-	-	-
Castilleja de Guzmán	1	12.000	-	-	2	14.909	-	-	-	-
Castilleja de la Cuesta	1	46.166	-	-	1	12.598	-	-	-	-
Castilleja del Campo	1	15.163	-	-	1	253	-	-	-	-
Castillo de las Guardas (El)	-	-	-	-	1	300	-	-	1	1.872
Cazalla de la Sierra	3	19.073	-	-	1	9.426	-	-	-	-
Constantina	-	-	-	-	1	573	1	2.300	2	10.940
Coria del Río	1	58.249	-	-	-	-	1	1.584	1	29.116
Coripe	1	2.194	-	-	-	-	-	-	1	5.777
Coronil (El)	1	11.941	-	-	-	-	-	-	-	-
Corrales (Los)	1	15.130	-	-	1	520	-	-	-	-
Cuervo de Sevilla (El)	1	32.705	-	-	2	22.418	-	-	-	-
Écija	1	98.208	-	-	4	70.273	1	12.186	1	7.366
Espartinas	1	12.763	1	4.472	1	1.173	1	830	-	-
Estepa	1	21.634	-	-	1	315	1	2.900	-	-
Fuentes de Andalucía	1	15.711	-	-	2	1.980	-	-	-	-
Garrobo (El)	-	-	-	-	-	-	-	-	-	-
Gelves	1	18.179	-	-	-	-	-	-	1	9.612
Gerena	1	21.668	-	-	1	775	-	-	-	-
Gilena	1	23.328	-	-	-	-	-	-	-	-
Gines	1	17.640	-	-	1	520	-	-	-	-
Guadalcanal	1	5.822	-	-	1	416	-	-	-	-
Guillena	1	102.806	-	-	1	350	1	3.084	2	17.946
Herrera	1	80.000	-	-	2	19.585	-	-	-	-
Huévar del Aljarafe	1	22.443	-	-	-	-	-	-	-	-

### 11.6.3. Número de Instalaciones deportivas de uso público y superficie de los solares (m<sup>2</sup>). 2017

Municipio	Complejos polideportivos		Frontones		Gimnasios		Piscinas cubiertas		Piscinas al aire libre	
	Nº	Superficie	Nº	Superficie	Nº	Superficie	Nº	Superficie	Nº	Superficie
Isla Mayor	1	8.432	-	-	1	9.601	-	-	-	-
Lantejuela	1	44.000	-	-	1	6.297	-	-	-	-
Lebrija	1	70.490	-	-	3	62.665	1	2.466	-	-
Lora de Estepa	1	15.435	-	-	-	-	-	-	-	-
Lora del Río	3	102.142	-	-	3	41.099	-	-	1	12.073
Luisiana (La)	1	23.680	-	-	1	6.997	-	-	1	4.053
Madroño (El)	1	5.736	-	-	-	-	-	-	1	1.059
Mairena del Alcor	1	32.977	-	-	2	29.268	1	3.895	-	-
Mairena del Aljarafe	2	76.904	-	-	2	60.169	-	-	-	-
Marchena	1	24.747	-	-	3	46.870	-	-	-	-
Marinaleda	1	2.580	-	-	1	541	-	-	1	5.987
Martín de la Jara	1	9.646	-	-	1	8.278	-	-	-	-
Molares (Los)	2	10.471	-	-	2	13.405	-	-	-	-
Montellano	1	9.150	-	-	1	10.555	-	-	-	-
Morón de la Frontera	2	2.553.530	-	-	2	42.754	1	18.057	-	-
Navas de la Concepción (Las)	1	13.857	-	-	1	8.306	-	-	-	-
Olivares	2	39.835	-	-	-	-	-	-	-	-
Osuna	1	52.810	-	-	3	41.975	-	-	-	-
Palacios y Villafranca (Los)	1	35.185	-	-	-	-	-	-	-	-
Palomares del Río	1	19.264	-	-	-	-	-	-	2	978
Paradas	1	19.095	-	-	-	-	-	-	-	-
Pedraera	1	12.580	-	-	-	-	-	-	1	5.923
Pedroso (El)	1	20.299	-	-	1	7.010	-	-	-	-
Peñaflor	1	19.071	-	-	-	-	-	-	-	-
Pilas	-	-	-	-	-	-	1	6.125	1	2.750
Pruna	1	15.977	-	-	1	6.631	-	-	-	-
Puebla de Cazalla (La)	1	20.353	1	240	1	2.281	-	-	-	-
Puebla de los Infantes (La)	1	17.770	-	-	1	4.434	-	-	-	-
Puebla del Río (La)	1	22.373	-	-	2	19.068	-	-	-	-
Real de la Jara (El)	1	3.111	-	-	1	8.110	-	-	-	-
Rinconada (La)	2	41.136	-	-	2	67.914	1	2.400	1	5.282
Roda de Andalucía (La)	1	27.315	-	-	2	1.283	-	-	1	380
Ronquillo (El)	-	-	-	-	1	7.520	-	-	1	1.761
Rubio (El)	2	44.092	-	-	1	223	-	-	1	15.000
Salteras	1	11.748	-	-	2	24.146	-	-	-	-
San Juan de Aznalfarache	1	72.107	-	-	2	43.969	1	2.720	1	3.687
San Nicolás del Puerto	1	3.208	-	-	-	-	-	-	-	-
Sanlúcar la Mayor	1	45.090	-	-	-	-	-	-	-	-
Santiponce	1	6.264	-	-	-	-	-	-	1	5.971
Saucejo (El)	1	19.659	1	434	2	1.185	-	-	-	-
Tocina	1	31.000	-	-	-	-	-	-	-	-
Tomares	1	36.490	-	-	1	5.038	-	-	-	-
Umbrete	1	63.000	-	-	2	20.404	-	-	-	-
Valencina de la Concepción	1	27.826	-	-	1	12.000	-	-	-	-
Villamanrique de la Condesa	1	32.330	-	-	-	-	-	-	-	-
Villanueva de San Juan	1	1.614	-	-	-	-	-	-	-	-
Villanueva del Ariscal	1	15.757	-	-	1	456	-	-	1	102
Villanueva del Río y Minas	1	10.107	-	-	1	5.916	-	-	1	4.327
Villaverde del Río	1	17.007	-	-	1	25.123	-	-	1	3.440
Viso del Alcor (El)	1	23.373	-	-	2	2.485	1	7.868	-	-

### 11.6.3. Número de Instalaciones deportivas de uso público y superficie de los solares (m<sup>2</sup>). 2017

Municipio	Pistas polideportivas		Polideportivos cubiertos		Terrenos de juego		Puerto deportivo		Otros	
	Nº	Superficie	Nº	Superficie	Nº	Superficie	Nº	Superficie	Nº	Superficie
Aguadulce	2	37.212	-	-	-	-	-	-	-	-
Alanís	-	-	-	-	-	-	-	-	-	-
Albaida del Aljarafe	1	23.232	-	-	1	8.330	-	-	-	-
Alcalá del Río	3	38.766	-	-	5	29.654	-	-	2	233.840
Alcolea del Río	1	12.474	-	-	1	10.618	-	-	-	-
Algaba (La)	4	94.070	-	-	1	21.543	-	-	1	442
Algámitas	-	-	-	-	2	12.769	-	-	-	-
Almadén de la Plata	1	4.100	-	-	1	7.704	-	-	-	-
Almensilla	2	19.702	1	657	1	9.408	-	-	-	-
Arahal	6	108.076	2	34.424	2	20.882	-	-	3	63.471
Aznalcázar	2	14.694	-	-	2	20.083	-	-	1	203.843
Aznalcóllar	1	25.794	-	-	2	18.232	-	-	-	-
Badolatosa	1	11.823	1	786	1	9.007	-	-	-	-
Benacazón	3	53.350	1	1.500	1	21.893	-	-	-	-
Bollullos de la Mitación	4	37.273	-	-	1	9.976	-	-	3	197.347
Bormujos	4	77.212	2	13.857	2	11.653	-	-	4	4.116
Brenes	2	57.390	-	-	4	44.887	-	-	-	-
Burguillos	1	4.970	-	-	3	30.626	-	-	-	-
Cabezas de San Juan (Las)	3	51.132	2	3.056	1	10.455	-	-	-	-
Camas	9	132.729	-	-	1	11.471	-	-	4	57.016
Campana (La)	3	23.565	1	1.999	3	36.350	-	-	-	-
Cantillana	3	29.198	-	-	3	16.303	-	-	-	-
Cañada Rosal	3	25.982	-	-	2	18.446	-	-	1	10.527
Carmona	3	99.971	1	3.200	4	191.302	-	-	-	-
Carrión de los Céspedes	1	4.168	-	-	-	-	-	-	1	15.000
Casariche	3	31.964	2	19.913	1	549	-	-	-	-
Castilblanco de los Arroyos	2	14.587	1	14.768	1	9.300	-	-	-	-
Castilleja de Guzmán	2	15.570	-	-	1	4.400	-	-	-	-
Castilleja de la Cuesta	4	108.034	-	-	2	40.891	-	-	-	-
Castilleja del Campo	-	-	-	-	-	-	-	-	-	-
Castillo de las Guardas (El)	1	1.132	-	-	1	12.369	-	-	-	-
Cazalla de la Sierra	3	29.674	-	-	2	9.212	-	-	-	-
Constantina	4	4.617	1	4.540	2	19.244	-	-	-	-
Coria del Río	4	110.831	-	-	2	10.642	-	-	2	10.612
Coripe	1	1.020	1	1.040	1	6.800	-	-	-	-
Coronil (El)	2	18.606	1	2.348	2	27.743	-	-	1	16.562
Corrales (Los)	3	37.200	1	2.313	-	-	-	-	-	-
Cuervo de Sevilla (El)	3	63.330	1	2.000	1	959	-	-	1	1.071
Écija	4	207.585	-	-	7	370.831	-	-	2	33.480
Espartinas	2	4.946	1	5.895	1	8.625	-	-	1	13.546
Estepa	5	12.415	1	4.106	1	7.293	-	-	1	1.772
Fuentes de Andalucía	4	3.181	1	1.600	2	14.650	-	-	1	31.363
Garrobo (El)	1	861	-	-	2	20.415	-	-	-	-
Gelves	2	2.560	1	2.590	1	13.369	1	8.436	-	-
Gerena	1	3.565	-	-	1	1.786	-	-	-	-
Gilena	2	1.910	1	148	-	-	-	-	-	-
Gines	3	6.686	1	1.892	3	22.270	-	-	-	-
Guadalcanal	1	1.587	1	1.517	1	12.793	-	-	3	120.776
Guillena	-	-	1	2.416	1	15.380	-	-	1	20.030
Herrera	2	28.170	-	-	-	-	-	-	-	-
Huévar del Aljarafe	-	-	1	400	-	-	-	-	-	-



### 11.6.3. Número de Instalaciones deportivas de uso público y superficie de los solares (m<sup>2</sup>). 2017

Municipio	Pistas polideportivas		Polideportivos cubiertos		Terrenos de juego		Puerto deportivo		Otros	
	Nº	Superficie	Nº	Superficie	Nº	Superficie	Nº	Superficie	Nº	Superficie
Isla Mayor	4	53.472	1	5.802	1	15.887	-	-	-	-
Lantejuela	1	16.828	-	-	2	24.291	-	-	-	-
Lebrija	4	205.642	1	1.922	5	88.727	1	3.385	2	28.765
Lora de Estepa	1	2.544	-	-	-	-	-	-	-	-
Lora del Río	7	111.995	-	-	3	27.158	-	-	1	83.130
Luisiana (La)	3	31.646	-	-	2	13.997	-	-	-	-
Madroño (El)	1	1.228	-	-	-	-	-	-	-	-
Mairena del Alcor	4	186.821	2	12.571	2	33.973	-	-	1	35.940
Mairena del Aljarafe	3	228.597	1	23.511	4	59.379	-	-	1	27.365
Marchena	7	413.408	1	1.645	5	234.483	-	-	2	1.750
Marinaleda	4	32.712	1	1.870	1	13.440	-	-	-	-
Martín de la Jara	2	17.722	-	-	-	-	-	-	1	8.173
Molares (Los)	2	13.405	-	-	1	4.175	-	-	1	7.991
Montellano	4	59.864	1	2.739	1	7.857	-	-	-	-
Morón de la Frontera	7	113.119	1	2.021	1	550	-	-	4	64.587
Navas de la Concepción (Las)	2	17.702	1	1.400	1	8.306	-	-	-	-
Olivares	7	51.704	-	-	1	9.474	-	-	1	1.500
Osuna	8	118.389	-	-	3	41.680	-	-	3	199.903
Palacios y Villafranca (Los)	6	211.293	2	8.982	3	63.583	-	-	1	21.747
Palomares del Río	4	29.718	1	1.863	3	3.925	-	-	1	12.313
Paradas	1	21.864	1	2.187	2	6.104	-	-	-	-
Pedraera	4	44.418	1	2.352	1	11.034	-	-	-	-
Pedroso (El)	2	10.123	-	-	-	-	-	-	-	-
Peñaflor	2	8.875	-	-	1	11.538	-	-	-	-
Pilas	2	9.100	1	24.600	1	24.613	-	-	1	28.583
Pruna	3	12.955	-	-	-	-	-	-	-	-
Puebla de Cazalla (La)	4	38.575	1	2.105	2	25.872	-	-	1	400
Puebla de los Infantes (La)	2	6.685	-	-	-	-	-	-	-	-
Puebla del Río (La)	2	84.656	-	-	2	46.180	-	-	1	510
Real de la Jara (El)	2	8.135	1	1.051	-	-	-	-	1	10.629
Rinconada (La)	4	212.182	4	73.009	3	42.643	-	-	1	120.357
Roda de Andalucía (La)	4	5.439	1	669	-	-	-	-	2	2.672
Ronquillo (El)	1	7.520	1	12.353	1	7.410	-	-	1	1.355
Rubio (El)	1	1.788	1	2.566	-	-	-	-	-	-
Salteras	2	24.146	-	-	-	-	-	-	1	3.150
San Juan de Aznalfarache	6	104.331	1	3.084	2	42.248	-	-	2	2.717
San Nicolás del Puerto	1	2.767	-	-	-	-	-	-	1	3.776
Sanlúcar la Mayor	6	183.903	-	-	2	1.682	-	-	-	-
Santiponce	3	57.506	-	-	2	17.640	-	-	2	37.917
Saucejo (El)	3	2.739	1	2.186	2	8.450	-	-	-	-
Tocina	5	73.186	-	-	3	19.729	-	-	1	1.125
Tomares	7	138.746	-	-	4	21.091	-	-	2	5.768
Umbrete	5	54.119	-	-	2	25.594	-	-	-	-
Valencina de la Concepción	3	30.250	1	1.557	3	35.269	-	-	-	-
Villamanrique de la Condesa	2	6.063	-	-	-	-	-	-	1	4.813
Villanueva de San Juan	1	2.596	-	-	2	8.299	-	-	-	-
Villanueva del Ariscal	3	50.251	1	9.048	3	13.012	-	-	1	1.272
Villanueva del Río y Minas	4	18.470	1	2.422	2	21.051	-	-	3	20.342
Villaverde del Río	3	44.693	-	-	2	7.321	-	-	1	6.852
Viso del Alcor (El)	6	12.908	1	4.353	2	20.581	-	-	1	7.653

### 11.6.3. Número de Instalaciones deportivas de uso público y superficie de los solares (m<sup>2</sup>). 2017

Municipio	Nº de espacios total	Superficie total	Municipio	Nº de espacios total	Superficie total
Aguadulce	4	73.280	Isla Mayor	8	93.194
Alanís	3	15.770	Lantejuela	5	91.416
Albaida del Aljarafe	4	44.681	Lebrija	18	464.062
Alcalá del Río	12	308.996	Lora de Estepa	2	17.979
Alcolea del Río	3	35.865	Lora del Río	18	377.597
Algaba (La)	10	164.159	Luisiana (La)	8	80.373
Algámitas	4	24.851	Madroño (El)	3	8.023
Almadén de la Plata	3	17.945	Mairena del Alcor	13	335.445
Almensilla	7	60.594	Mairena del Aljarafe	13	475.925
Arahal	16	244.882	Marchena	19	722.903
Aznalcázar	6	250.382	Marinaleda	9	57.130
Aznalcóllar	6	68.618	Martín de la Jara	5	43.819
Badolatosa	5	46.343	Molares (Los)	8	49.447
Benacazón	10	112.627	Montellano	8	90.165
Bollullos de la Mitación	12	284.290	Morón de la Frontera	18	2.794.618
Bormujos	16	134.011	Navas de la Concepción (Las)	6	49.571
Brenes	8	165.919	Olivares	11	102.513
Burguillos	5	74.185	Osuna	18	454.757
Cabezas de San Juan (Las)	10	142.064	Palacios y Villafranca (Los)	13	340.790
Camas	17	226.273	Palomares del Río	12	68.061
Campana (La)	11	85.534	Paradas	5	49.250
Cantillana	8	74.035	Pedraera	8	76.307
Cañada Rosal	9	90.601	Pedroso (El)	4	37.432
Carmona	12	481.193	Peñaflor	4	39.484
Carrión de los Céspedes	3	32.238	Pilas	7	95.771
Casariche	8	80.501	Pruna	5	35.563
Castilblanco de los Arroyos	7	54.021	Puebla de Cazalla (La)	11	89.826
Castilleja de Guzmán	6	46.879	Puebla de los Infantes (La)	4	28.889
Castilleja de la Cuesta	8	207.689	Puebla del Río (La)	8	172.787
Castilleja del Campo	2	15.416	Real de la Jara (El)	6	31.036
Castillo de las Guardas (El)	4	15.673	Rinconada (La)	18	564.923
Cazalla de la Sierra	9	67.385	Roda de Andalucía (La)	11	37.758
Constantina	11	42.214	Ronquillo (El)	6	37.919
Coria del Río	11	221.034	Rubio (El)	6	63.669
Coripe	5	16.831	Salteras	6	63.190
Coronil (El)	7	77.200	San Juan de Aznalfarache	16	274.863
Corrales (Los)	6	55.163	San Nicolás del Puerto	3	9.751
Cuervo de Sevilla (El)	9	122.483	Sanlúcar la Mayor	9	230.675
Écija	20	799.929	Santiponce	9	125.298
Espartinas	9	52.250	Saucejo (El)	10	34.653
Estepa	11	50.435	Tocina	10	125.040
Fuentes de Andalucía	11	68.485	Tomares	15	207.133
Garrobo (El)	3	21.276	Umbrete	10	163.117
Gelves	7	54.746	Valencina de la Concepción	9	106.902
Gerena	4	27.794	Villamanrique de la Condesa	4	43.206
Gilena	4	25.386	Villanueva de San Juan	4	12.509
Gines	9	49.008	Villanueva del Ariscal	11	89.898
Guadalcanal	8	142.911	Villanueva del Río y Minas	13	82.635
Guillena	8	162.012	Villaverde del Río	9	104.436
Herrera	5	127.755	Viso del Alcor (El)	14	79.221
Huévar del Aljarafe	2	22.843			

### 11.6.4. Número de Recintos feriales, Lonjas y mercados y superficie de los solares (m<sup>2</sup>). 2017

Municipio	Recintos feriales			Lonjas y mercados		
	Nº de recintos	Superficie (m <sup>2</sup> )		Nº de recintos	Superficie (m <sup>2</sup> )	
		Cubierta	Solar		Cubierta	Solar
Aguadulce	1	900	3.735	-	-	-
Alanís	1	0	2.635	1	296	296
Albaida del Aljarafe	-	-	-	-	-	-
Alcalá del Río	2	1.400	5.690	1	200	619
Alcolea del Río	1	4.574	12.315	1	661	437
Algaba (La)	1	0	15.590	1	814	918
Algámitas	-	-	-	-	-	-
Almadén de la Plata	1	0	1.424	-	-	-
Almensilla	1	0	16.844	-	-	-
Arahal	1	0	53.869	1	1.091	1.091
Aznalcázar	1	9.978	10.380	-	-	-
Aznalcóllar	1	0	12.679	1	489	1.632
Badolatosa	1	1.170	3.893	-	-	-
Benacazón	-	-	-	-	-	-
Bollullos de la Mitación	1	0	2.171	-	-	-
Bormujos	1	0	23.130	1	391	406
Brenes	1	9.597	21.713	1	1.133	1.133
Burguillos	1	162	10.753	-	-	-
Cabezas de San Juan (Las)	1	13.200	66.479	1	1.348	703
Camas	1	0	31.650	1	821	1.161
Campana (La)	1	1.261	25.600	-	-	-
Cantillana	1	0	18.030	-	-	-
Cañada Rosal	-	-	-	-	-	-
Carmona	1	2.240	49.510	1	1.951	3.507
Carrión de los Céspedes	1	0	14.054	-	-	-
Casariche	1	0	17.691	1	389	409
Castilblanco de los Arroyos	1	184	12.000	1	207	320
Castilleja de Guzmán	-	-	-	1	260	310
Castilleja de la Cuesta	1	0	20.923	1	471	537
Castilleja del Campo	1	0	1.745	-	-	-
Castillo de las Guardas (El)	-	-	-	1	480	480
Cazalla de la Sierra	1	345	6.593	1	678	1.084
Constantina	-	-	-	1	1.100	1.100
Coria del Río	1	0	5.511	1	1.062	1.362
Coripe	-	-	-	1	89	89
Coronil (El)	1	5.000	14.666	-	-	-
Corrales (Los)	1	0	2.507	1	218	218
Cuervo de Sevilla (El)	1	0	18.901	-	-	-
Écija	2	0	47.912	1	2.954	3.624
Espartinas	1	3.761	15.631	1	1.238	1.238
Estepa	1	4.443	25.568	1	1.172	1.839
Fuentes de Andalucía	1	1.478	6.812	-	-	-
Garrobo (El)	1	0	7.714	-	-	-
Gelves	1	460	10.641	-	-	-
Gerena	2	875	25.121	1	437	437
Gilena	1	1.525	2.144	-	-	-
Gines	1	0	27.106	1	233	233
Guadalcanal	-	-	-	1	696	696
Guillena	1	0	27.857	2	471	601
Herrera	1	0	10.230	1	400	410
Huévar del Aljarafe	-	-	-	1	612	306

### 11.6.4. Número de Recintos feriales, Lonjas y mercados y superficie de los solares (m<sup>2</sup>). 2017

Municipio	Recintos feriales			Lonjas y mercados		
	Nº de recintos	Superficie (m <sup>2</sup> )		Nº de recintos	Superficie (m <sup>2</sup> )	
Cubierta		Solar	Cubierta		Solar	
Isla Mayor	1	0	28.270	-	-	-
Lantejuela	1	0	10.000	-	-	-
Lebrija	1	1.922	43.642	1	908	908
Lora de Estepa	-	-	-	-	-	-
Lora del Río	2	405	28.064	1	434	868
Luisiana (La)	1	78	5.078	-	-	-
Madroño (El)	-	-	-	-	-	-
Mairena del Alcor	1	397	40.661	1	965	965
Mairena del Aljarafe	1	0	53.000	1	204	204
Marchena	1	2.500	48.994	1	2.614	1.814
Marinaleda	1	0	3.062	-	-	-
Martín de la Jara	-	-	-	1	248	248
Molares (Los)	1	0	8.400	-	-	-
Montellano	1	0	22.150	1	335	335
Morón de la Frontera	1	0	13.175	1	828	1.308
Navas de la Concepción (Las)	1	1.041	9.969	-	-	-
Olivares	1	0	12.225	1	370	370
Osuna	1	0	10.831	1	4.713	4.903
Palacios y Villafranca (Los)	1	0	77.319	1	390	390
Palomares del Río	1	636	14.521	-	-	-
Paradas	1	0	15.317	-	-	-
Pedraera	-	-	-	1	237	237
Pedroso (El)	1	0	4.933	1	392	853
Peñaflor	1	721	16.493	1	357	397
Pilas	1	531	26.100	-	-	-
Pruna	-	-	-	1	164	186
Puebla de Cazalla (La)	1	0	19.365	-	-	-
Puebla de los Infantes (La)	1	0	4.713	1	260	260
Puebla del Río (La)	1	0	36.163	1	377	377
Real de la Jara (El)	-	-	-	1	227	227
Rinconada (La)	1	0	35.047	1	333	333
Roda de Andalucía (La)	1	1.540	10.515	-	-	-
Ronquillo (El)	1	0	3.625	-	-	-
Rubio (El)	1	0	6.101	-	-	-
Salteras	1	0	11.893	1	218	218
San Juan de Aznalfarache	1	0	8.457	1	2.651	1.659
San Nicolás del Puerto	1	0	1.205	-	-	-
Sanlúcar la Mayor	1	795	21.762	1	898	898
Santiponce	1	0	20.635	1	407	407
Saucejo (El)	1	0	3.035	-	-	-
Tocina	1	0	39.601	-	-	-
Tomares	1	0	11.246	-	-	-
Umbrete	1	0	25.400	1	457	479
Valencina de la Concepción	1	0	9.165	-	-	-
Villamanrique de la Condesa	1	0	14.840	-	-	-
Villanueva de San Juan	-	-	-	-	-	-
Villanueva del Ariscal	1	0	16.448	1	176	250
Villanueva del Río y Minas	1	0	10.852	1	601	601
Villaverde del Río	1	4.924	12.045	1	219	328
Viso del Alcor (El)	1	10.611	24.157	1	925	1.046

## 11.6.5. Mataderos municipales. 2017

Municipio	Superficie (m <sup>2</sup> )			Estado
	Cubierta	Aire libre	Solar	
Casariche	226	121	347	Bueno
Constantina	391	179	570	Bueno
Corrales (Los)	1.200	3.191	4.391	Bueno
Martín de la Jara	135	0	135	Bueno
Pedreira	469	302	771	Regular
Viso del Alcor (El)	3.518	1.314	4.832	Malo

## 11.6.6. Tanatorios. 2017

Municipio	Superficie (m <sup>2</sup> )					Estado	Accesibilidad
	Cubierta	Aire libre	Solar	Salas			
Aguadulce	287	53	340	1	B	SI	
Algaba (La)	301	52	292	2	B	SI	
Algámitas	488	0	488	2	B	SI	
Almensilla	241	783	1.024	2	B	SI	
Arahal	1.050	1.200	2.250	3	B	SI	
Aznalcázar	1.170	0	585	3	B	SI	
Badolatosa	300	0	300	2	B	SI	
Bormujos	600	0	600	3	B	SI	
Brenes	532	668	1.200	3	B	SI	
Cabezas de San Juan (Las)	700	1.790	2.490	4	B	SI	
Cantillana	311	0	311	2	B	SI	
Carmona	1.200	1.400	2.600	4	E	SI	
Casariche	451	2.929	3.380	2	B	SI	
Castilleja de la Cuesta	450	0	450	2	B	SI	
Coria del Río	650	0	650	3	B	SI	
Corrales (Los)	234	0	234	2	B	SI	
Écija	2.000	5.788	7.788	4	B	SI	
Estepa	564	0	564	3	B	SI	
Gilena	1.081	0	1.081	3	B	SI	
Herrera	450	0	450	2	B	SI	
Lebrija	2.245	0	2.245	5	B	SI	
Marchena	903	2.145	3.048	3	B	SI	
Martín de la Jara	196	0	196	2	B	SI	
Montellano	425	0	425	2	E	SI	
Morón de la Frontera	690	1.969	2.659	3	B	SI	
Olivares	615	2.500	3.115	3	B	SI	
Osuna	1.351	499	1.850	5	B	SI	
Palacios y Villafranca (Los)	690	510	1.200	4	B	SI	
Pedraera	800	0	800	2	B	SI	
Puebla de Cazalla (La)	550	50	600	3	B	SI	
Puebla del Río (La)	1.136	0	568	2	B	SI	
Roda de Andalucía (La)	3.423	0	3.423	2	B	SI	
Rubio (El)	410	0	410	2	B	SI	
Sanlúcar la Mayor	624	2.061	2.685	4	B	SI	
Saucejo (El)	396	200	596	3	B	SI	
Tomares	1.068	3.004	4.072	4	B	SI	
Umbrete	450	0	450	2	B	SI	
Viso del Alcor (El)	730	2.541	3.271	4	B	SI	

## 11.6.7. Cementerios. 2017

Municipio	Saturación (%)	Superficie (m <sup>2</sup> )	Crematorio
Aguadulce	98	7.204	NO
Alanís	50	4.456	NO
Albaida del Aljarafe	35	3.312	NO
Alcalá del Río	80	6.000	NO
Alcolea del Río	90	7.226	NO
Algaba (La)	25	16.167	SI
Algámitas	85	1.589	NO
Almadén de la Plata	98	3.132	NO
Almensilla	65	3.398	NO
Arahal	65	28.758	NO
Aznalcázar	95	5.127	NO
Aznalcóllar	98	3.871	NO
Badolatosa	45	9.334	NO
Benacazón	87	7.993	NO
Bollullos de la Mitación	90	4.309	NO
Bormujos	30	3.071	NO
Brenes	30	9.792	NO
Burguillos	83	2.690	NO
Cabezas de San Juan (Las)	85	8.038	NO
Camas	75	12.748	SI
Campana (La)	95	3.108	NO
Cantillana	87	4.870	NO
Cañada Rosal	80	2.440	NO
Carmona	96	7.300	NO
Carrión de los Céspedes	90	4.966	NO
Casariche	80	6.104	NO
Castilblanco de los Arroyos	90	3.779	NO
Castilleja de Guzmán	90	319	NO
Castilleja de la Cuesta	40	6.654	NO
Castilleja del Campo	90	930	NO
Castillo de las Guardas (El)	70	2.813	NO
Cazalla de la Sierra	90	17.360	NO
Constantina	50	15.458	NO
Coria del Río	85	24.692	SI
Coripe	50	2.585	NO
Coronil (El)	50	4.368	NO
Corrales (Los)	65	6.714	NO
Cuervo de Sevilla (El)	95	2.569	NO
Écija	81	26.400	NO
Espartinas	85	2.403	NO
Estepa	90	9.390	NO
Fuentes de Andalucía	80	4.839	NO
Garrobo (El)	80	1.683	NO
Gelves	85	3.167	NO
Gerena	90	3.423	NO
Gilena	80	5.670	NO
Gines	70	7.941	NO
Guadalcanal	97	4.746	NO
Guillena	95	5.590	NO
Herrera	50	13.202	NO
Huévar del Aljarafe	70	3.662	NO

## 11.6.7. Cementerios. 2017

Municipio	Saturación (%)	Superficie (m <sup>2</sup> )	Crematorio
Isla Mayor	80	3.915	NO
Lantejuela	70	2.603	NO
Lebrija	55	13.566	NO
Lora de Estepa	50	3.422	NO
Lora del Río	85	7.226	NO
Luisiana (La)	95	13.228	NO
Madroño (El)	99	1.312	NO
Mairena del Alcor	92	14.700	NO
Mairena del Aljarafe	75	3.388	NO
Marchena	66	15.840	SI
Marinaleda	97	3.351	NO
Martín de la Jara	83	2.175	NO
Molares (Los)	95	1.915	NO
Montellano	99	8.088	NO
Morón de la Frontera	99	15.598	SI
Navas de la Concepción (Las)	85	10.756	NO
Olivares	30	5.900	SI
Osuna	90	15.138	SI
Palacios y Villafranca (Los)	80	8.943	NO
Palomares del Río	98	1.726	NO
Paradas	75	10.367	NO
Pedraera	70	5.990	NO
Pedroso (El)	30	13.713	NO
Peñaflor	95	4.184	NO
Pilas	90	6.287	NO
Pruna	95	5.800	NO
Puebla de Cazalla (La)	95	13.150	NO
Puebla de los Infantes (La)	95	8.145	NO
Puebla del Río (La)	70	6.435	NO
Real de la Jara (El)	90	4.214	NO
Rinconada (La)	80	10.032	NO
Roda de Andalucía (La)	70	6.440	NO
Ronquillo (El)	60	2.573	NO
Rubio (El)	90	5.076	NO
Salteras	60	3.152	NO
San Juan de Aznalfarache	90	5.500	NO
San Nicolás del Puerto	65	2.366	NO
Sanlúcar la Mayor	95	6.992	NO
Santiponce	93	3.116	NO
Saucejo (El)	95	3.601	NO
Tocina	90	7.965	NO
Tomares	23	6.500	SI
Umbrete	70	6.060	NO
Valencina de la Concepción	44	1.846	NO
Villamanrique de la Condesa	98	9.745	NO
Villanueva de San Juan	85	3.315	NO
Villanueva del Ariscal	80	5.167	NO
Villanueva del Río y Minas	93	11.463	NO
Villaverde del Río	83	3.374	NO
Viso del Alcor (El)	97	12.277	NO



# ANUARIO ESTADÍSTICO

de la provincia de SEVILLA

2023



[www.dipusevilla.es/portalestadistico](http://www.dipusevilla.es/portalestadistico)

PRODETUR

